30887

Ovrszd
QC986
.M6
M4
1901
Jan-Jun

Note:- March 3 and
April 4 & 5 missing
as in original binding

OVERSIZE
QC
986
.M6
M4
1901
Jan.-June

LIBRARY
JUN 18 2010
National Oceanic &
Atmospheric Administration
U.S. Dept. of Commerce

Digitized by the Internet Archive
in 2026

https://archive.org/details/direccion-general-de-telegrafos-federales-carta-del-tiempo_january-june-1901

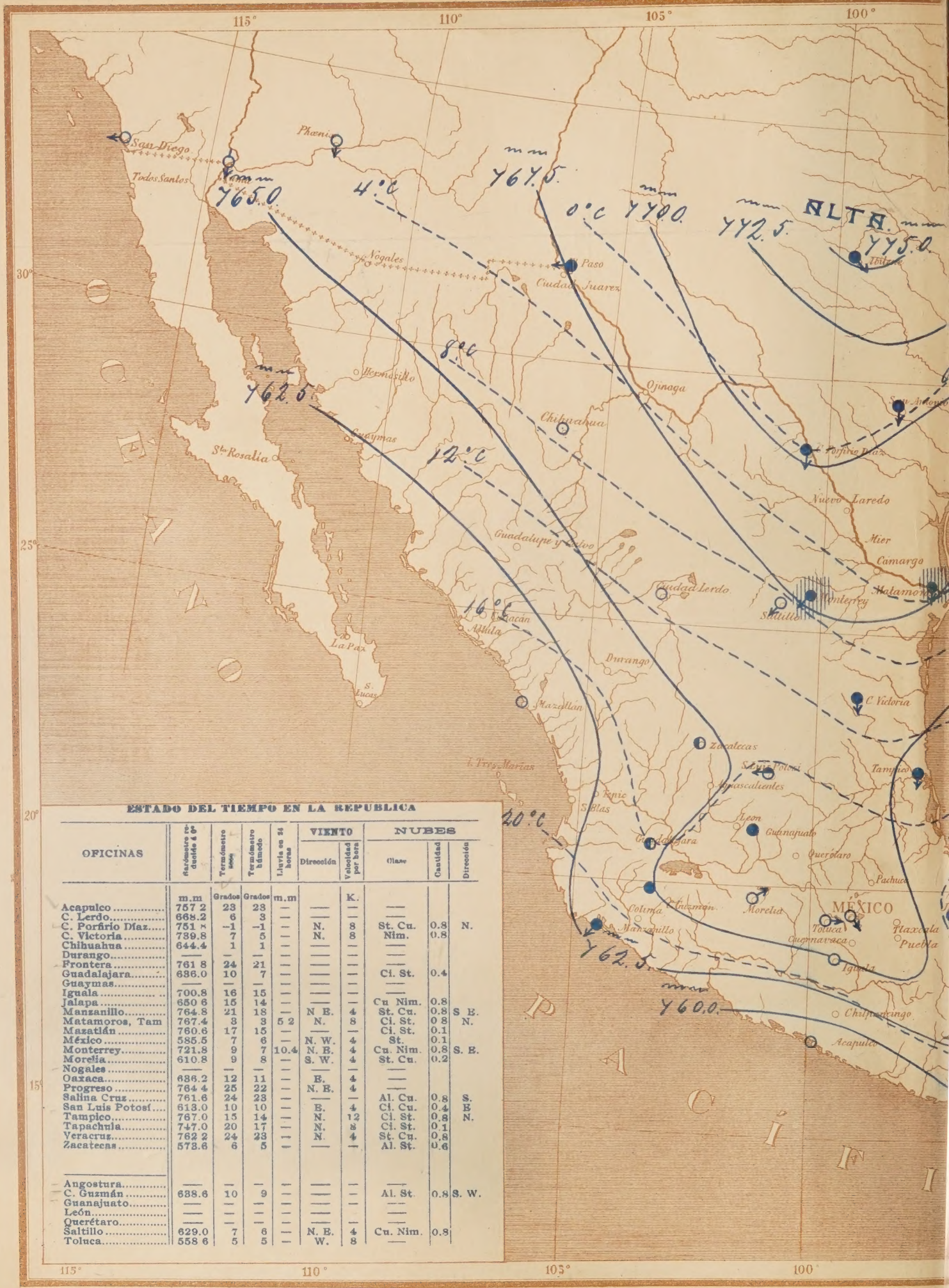

ESTADO DEL TIEMPO EN LA REPUBLICA

OFICINAS	Barómetro reducido á 0°	Termómetro seco	Termómetro húmedo	Lluvia en 24 horas	VIENTO		NUBES		
					Dirección	Velocidad por hora	Clase	Cantidad	Dirección
	m.m	Grados	Grados	m.m		K.			
Acapulco	757 2	23	23	—	—	—	—		
C. Lerdo	668.2	6	3	—	—	—	—		
C. Porfirio Díaz	751 8	−1	−1	—	N.	8	St. Cu.	0.8	N.
C. Victoria	739.8	7	5	—	N.	8	Nim.	0.8	
Chihuahua	644.4	1	1	—	—	—	—		
Durango	—	—	—	—	—	—	—		
Frontera	761 8	24	21	—	—	—	—		
Guadalajara	636.0	10	7	—	—	—	Ci. St.	0.4	
Guaymas	—	—	—	—	—	—	—		
Iguala	700.8	16	15	—	—	—	—		
Jalapa	650 6	15	14	—	—	—	Cu Nim.	0.8	
Manzanillo	764.8	21	18	—	N E.	4	St. Cu.	0.8	S E.
Matamoros, Tam	767.4	3	3	5 2	N.	8	Ci. St.	0 8	N.
Mazatlán	760.6	17	15	—	—	—	Ci. St.	0.1	
México	585.5	7	6	—	N. W.	4	St.	0.1	
Monterrey	721.8	9	7	10.4	N. E.	4	Cu. Nim.	0.8	S. E.
Morelia	610.8	9	8	—	S. W.	4	St. Cu.	0.2	
Nogales	—	—	—	—	—	—	—		
Oaxaca	636.2	12	11	—	E.	4	—		
Progreso	764 4	25	22	—	N. E.	4	—		
Salina Cruz	761.6	24	23	—	—	—	Al. Cu.	0.8	S.
San Luis Potosí	613.0	10	10	—	E.	4	Ci. Cu.	0.4	E
Tampico	767.0	15	14	—	N.	12	Ci. St.	0.8	N.
Tapachula	747.0	20	17	—	N.	8	Ci. St.	0.1	
Veracruz	762 2	24	23	—	N.	4	St. Cu.	0.8	
Zacatecas	573.6	6	5	—	—	—	Al. St.	0.6	
Angostura	—	—	—	—	—	—	—		
C. Guzmán	638.6	10	9	—	—	—	Al. St.	0.8	S. W.
Guanajuato	—	—	—	—	—	—	—		
León	—	—	—	—	—	—	—		
Querétaro	—	—	—	—	—	—	—		
Saltillo	629.0	7	6	—	N. E.	4	Cu. Nim.	0.8	
Toluca	558 6	5	5	—	W.	8	—		

M. Moreno y A. C. Aristain, Construyeron.

Lit. de los Tel

JAN 9 1901
Weather Bureau

ENERO 1º DE 1901

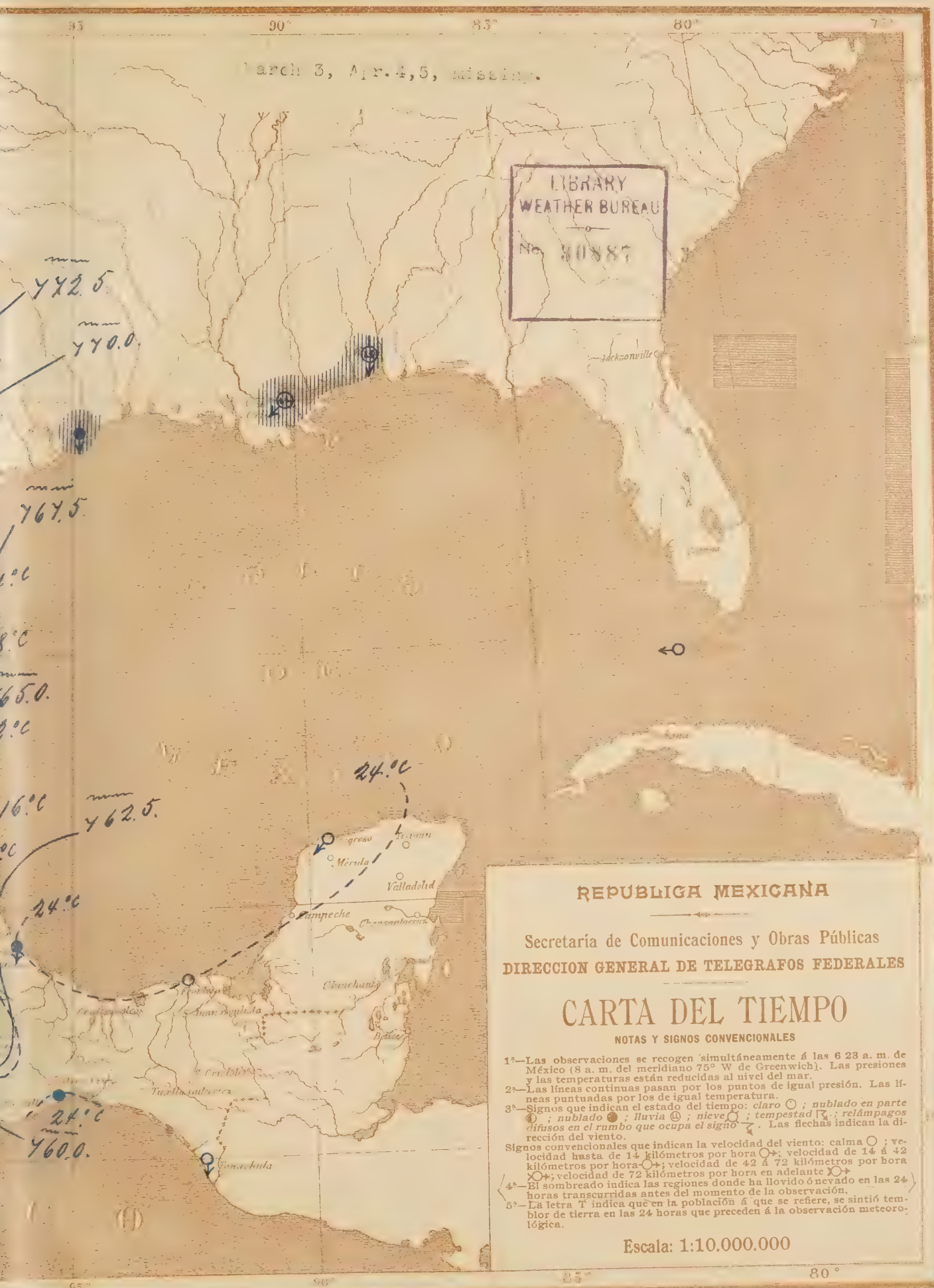

REPUBLICA MEXICANA

Secretaría de Comunicaciones y Obras Públicas

DIRECCION GENERAL DE TELEGRAFOS FEDERALES

CARTA DEL TIEMPO

NOTAS Y SIGNOS CONVENCIONALES

1ª—Las observaciones se recogen simultáneamente á las 6 23 a. m. de México (8 a. m. del meridiano 75° W de Greenwich). Las presiones y las temperaturas están reducidas al nivel del mar.

2ª—Las líneas continuas pasan por los puntos de igual presión. Las líneas puntuadas por los de igual temperatura.

3ª—Signos que indican el estado del tiempo: *claro* ○ ; *nublado en parte* ◐ ; *nublado* ● ; *lluvia* ⓡ ; *nieve* ✳ ; *tempestad* ↯ ; *relámpagos difusos en el rumbo que ocupa el signo* ↯ . Las flechas indican la dirección del viento.

Signos convencionales que indican la velocidad del viento: calma ○ ; velocidad hasta de 14 kilómetros por hora ○→ ; velocidad de 14 á 42 kilómetros por hora ○→ ; velocidad de 42 á 72 kilómetros por hora ○→ ; velocidad de 72 kilómetros por hora en adelante ○→

4ª—El sombreado indica las regiones donde ha llovido ó nevado en las 24 horas transcurridas antes del momento de la observación.

5ª—La letra T indica que en la población á que se refiere, se sintió temblor de tierra en las 24 horas que preceden á la observación meteorológica.

Escala: 1:10.000.000

ESTADO DEL TIEMPO EN LA REPUBLICA

OFICINAS	Barómetro reducido á 0°	Termómetro seco	Termómetro húmedo	Lluvia en 24 horas	VIENTO		NUBES		
					Dirección	Velocidad por hora	Clase	Cantidad	Dirección
	m.m	Grados	Grados	m.m		K.			
Acapulco	759 0	25	23	—	——	—	Ci. Cu.	1.0	
C. Lerdo	670.4	5	4	—	——	—	——		
C. Porfirio Díaz	753.8	3	2	—	N.	4	——		
C. Victoria	742.2	10	9	—	N.	4	Cu Nim.	1.0	
Chihuahua	648.0	3	0	—	S E.	4	——		
Durango	——	—	—	—	——	—	——		
Frontera	764 4	24	20	—	——	—	——		
Guadalajara	638.6	12	9	—	——	—	Al. Cu.	0.4	
Guaymas	765.0	15	8	—	N.	4	——		
Iguala	701.0	14	12	—	——	—	——		
Jalapa	652 4	14	13	12.0	S. W.	4	Nim.	1.0	
Manzanillo	766.0	21	17	—	N. W.	4	St. Cu.	1.0	S. E.
Matamoros, Tam	770.8	2	2	2.0	N.	12	Ci. St.	0.8	N.
Mazatlán	761.8	20	18	—	——	—	St. Cu.	0.8	
México	586 5	7	6	—	W.	3	Cu.	0 1	S.
Monterrey	721.2	4	2	—	——	—	St. Cu.	0 8	
Morelia	612 0	10	8	—	——	—	St. Cu.	0.7	
Nogales	662.6	4	1	—	——	—	——		
Oaxaca	640 4	11	10	—	N. W.	8	Al. St.	0.2	E
Progreso	765 8	24	21	—	N. E.	8	——		
Salina Cruz	762 0	24	21	—	N.	16	——		
San Luis Potosí	612.6	10	10	—	N. E.	4	——		
Tampico	770.8	11	10	—	N.	8	St.	1.0	
Tapachula	747.0	20	16	—	N.	8	——		
Veracruz	764 4	19	18	—	N.	12	St. Cu.	1.0	
Zacatecas	574.0	7	7	0.4	N. E.	4	St Cu.	0.6	N. E.
Angostura	——	—	—	—	——	—	——		
C. Guzmán	640.0	13	12	—	——	—	Al. St.	9	W.
Guanajuato	——	—	—	—	——	—	——		
León	——	—	—	—	——	—	——		
Querétaro	——	—	—	—	——	—	——		
Saltillo	——	—	—	—	——	—	——		
Toluca	——	—	—	—	——	—	——		

M. Moreno y A. C. Atristain, Construyeron.

LIBRARY
JAN 9 1901
Weather Bureau

ENERO 2 DE 1901

REPUBLICA MEXICANA

Secretaría de Comunicaciones y Obras Públicas

DIRECCION GENERAL DE TELEGRAFOS FEDERALES

CARTA DEL TIEMPO

NOTAS Y SIGNOS CONVENCIONALES

1ª—Las observaciones se recogen simultáneamente á las 6 23 a. m. de México (8 a. m. del meridiano 75° W de Greenwich). Las presiones y las temperaturas están reducidas al nivel del mar.

2ª—Las líneas continuas pasan por los puntos de igual presión. Las líneas puntuadas por los de igual temperatura.

3ª—Signos que indican el estado del tiempo: *claro* ○ ; *nublado en parte* ◐ ; *nublado* ● ; *lluvia* ⓤ ; *nieve* ⛆ ; *tempestad* ↯ ; *relámpagos difusos en el rumbo que ocupa el signo* ↯. Las flechas indican la dirección del viento.

Signos convencionales que indican la velocidad del viento: calma ○ ; velocidad hasta de 14 kilómetros por hora ○→; velocidad de 14 á 42 kilómetros por hora ○→; velocidad de 42 á 72 kilómetros por hora ○→; velocidad de 72 kilómetros por hora en adelante ○→

4ª—El sombreado indica las regiones donde ha llovido ó nevado en las 24 horas transcurridas antes del momento de la observación.

5ª—La letra T indica que en la población á que se refiere, se sintió temblor de tierra en las 24 horas que preceden á la observación meteorológica.

Escala: 1:10.000.000

M. Moreno Dibujó E. Espinosa Grabó

México

ESTADO DEL TIEMPO EN LA REPUBLICA

OFICINAS	Barómetro reducido á 0°	Termómetro seco	Termómetro húmedo	Lluvia en 24 horas	VIENTO		NUBES		
					Dirección	Velocidad por hora	Clase	Cantidad	Dirección
	m.m	Grados	Grados	m.m		K.			
Acapulco	757 0	22	21	—	—	—	—		
C. Lerdo	673.2	3	1	—	—	—	—		
C. Porfirio Díaz	—	—	—	—	—	—	—		
C. Victoria	745.2	4	2	—	N. W.	4	Cu Nim.	1.0	
Chihuahua	650.6	1	0	—	—	—	—		
Durango	—	—	—	—	—	—	—		
Frontera	766 4	24	20	30.8	N.	28	Cu.	9	N.
Guadalajara	639 8	7	5	—	—	—	—		
Guaymas	766 0	15	8	—	—	—	—		
Iguala	702.8	15	14	—	—	—	—		
Jalapa	654 6	12	12	3 2	—	—	Cu. Nim.	1.0	
Manzanillo	766 2	21	18	—	N. E.	4	—		
Matamoros, Tam	772.2	4	4	3 2	N.	12	Al. St.	1.0	N
Mazatlán	760.6	17	15	—	—	—	Ci. St.	0.1	
México	587.9	10	8	—	—	—	St.	0.9	
Monterrey	726.2	6	4	—	N. E.	4	St.	1.0	S. E.
Morelia	612 8	9	7	1 2	S. W.	4	—		
Nogales	666.0	0	0	—	—	—	—		
Oaxaca	631 2	12	9	—	—	—	—		
Progreso	765 8	24	21	—	N. E.	8	—		
Salina Cruz	—	—	—	—	—	—	—		
San Luis Potosí	614 4	11	10	2.8	—	—	Ci. Cu.	0.4	
Tampico	774 0	10	10	—	N.	4	St.	1.0	
Tapachula	746.8	19	16	—	N.	8	—		
Veracruz	769 6	17	16	—	N.	16	Ci. St.	1.0	W.
Zacatecas	576.4	5	4	0 8	—	—	—		
Angostura	—	—	—	—	—	—	—		
C. Guzmán	—	—	—	—	—	—	—		
Guanajuato	—	—	—	—	—	—	—		
León	620.8	6	5	—	N	4	—		
Querétaro	—	—	—	—	—	—	—		
Saltillo	—	—	—	—	—	—	—		
Toluca	—	—	—	—	—	—	—		

115° 110° 105° 100°

M. Moreno y A. C. Anstaun, Construyeron.

LIBRARY
JAN 9 1901
Weather Bureau

ENERO 3 DE 1901

REPUBLICA MEXICANA

Secretaría de Comunicaciones y Obras Públicas

DIRECCION GENERAL DE TELEGRAFOS FEDERALES

CARTA DEL TIEMPO

NOTAS Y SIGNOS CONVENCIONALES

1ª—Las observaciones se recogen simultáneamente á las 6 23 a. m de México (8 a. m. del meridiano 75° W de Greenwich). Las presiones están reducidas al nivel del mar.

2ª—Las líneas continuas pasan por los puntos de igual presión. Las líneas puntuadas por los de igual temperatura.

3ª—Signos que indican el estado del tiempo: *claro* ○ ; *nublado en parte* ◐ ; *nublado* ● ; *lluvia* ; *nieve* ; *tempestad* ; *relámpagos difusos en el rumbo que ocupa el signo* . Las flechas indican la dirección del viento.

Signos convencionales que indican la velocidad del viento: calma ○ ; velocidad hasta de 14 kilómetros por hora ○→; velocidad de 14 á 42 kilómetros por hora ○→; velocidad de 42 á 72 kilómetros por hora ○→; velocidad de 72 kilómetros por hora en adelante ○→

4ª—El sombreado indica las regiones donde ha llovido ó nevado en las 24 horas transcurridas antes del momento de la observación.

5ª—La letra T indica que en la población á que se refiere, se sintió temblor de tierra en las 24 horas que preceden á la observación meteorológica.

Escala: 1:10.000.000

...erales, México. M. Moreno Urbina F. Espinosa Girado

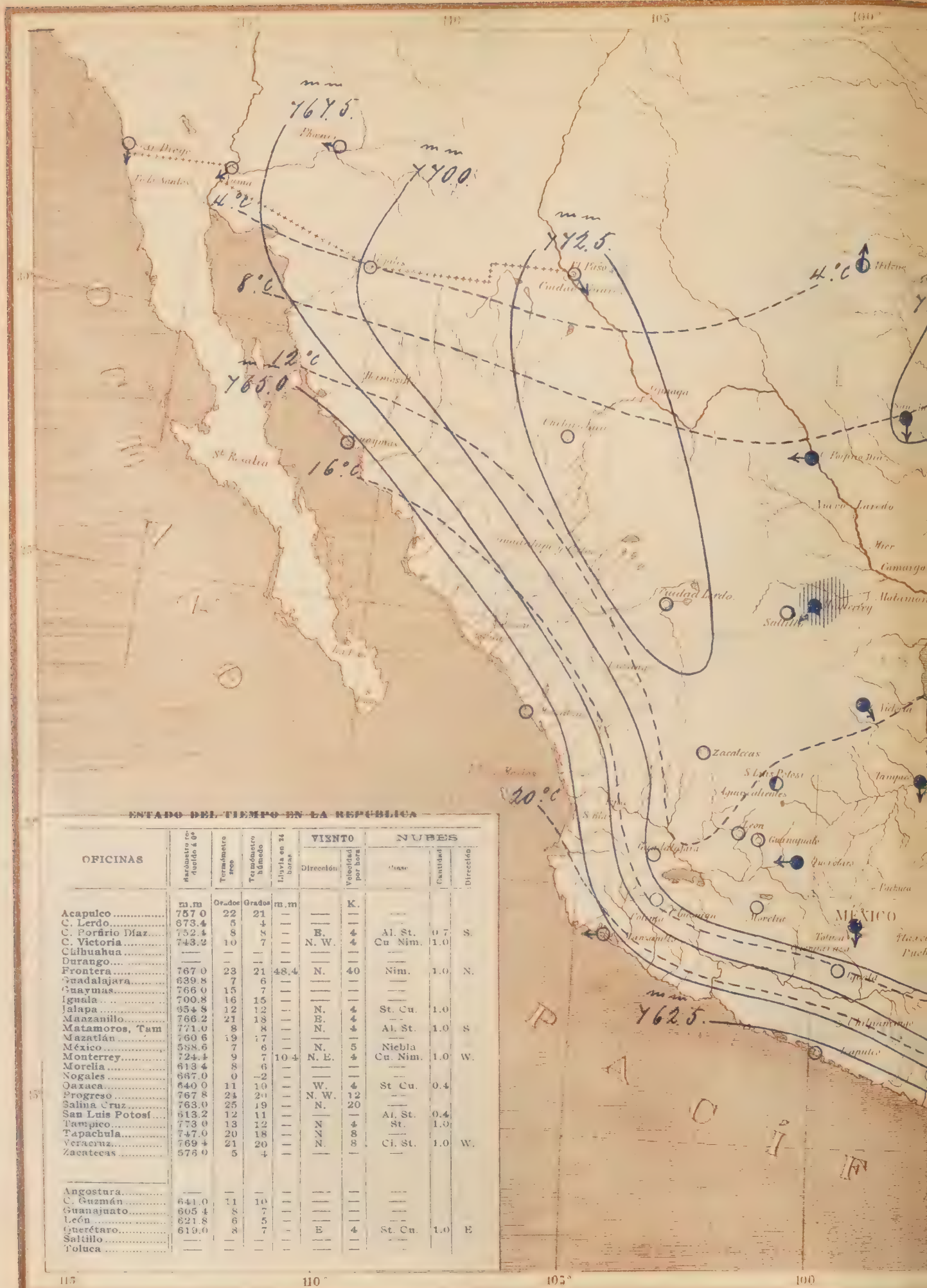

ESTADO DEL TIEMPO EN LA REPÚBLICA

OFICINAS	Barómetro reducido á 0°	Termómetro seco	Termómetro húmedo	Lluvia en 24 horas	VIENTO		NUBES		
					Dirección	Velocidad por hora	Clase	Cantidad	Dirección
	m.m	Grados	Grados	m.m		K.			
Acapulco	757 0	22	21	—	——	—	—		
C. Lerdo	673.4	5	4	—	——	—	—		
C. Porfirio Díaz	752.4	8	8	—	E.	4	Al. St.	0 7	S.
C. Victoria	743.2	10	7	—	N. W.	4	Cu. Nim.	1.0	
Chihuahua	——	—	—	—	——	—	—		
Durango	——	—	—	—	——	—	—		
Frontera	767 0	23	21	48.4	N.	40	Nim.	1.0	N.
Guadalajara	639.8	7	6	—	——	—	—		
Guaymas	766 0	15	7	—	——	—	—		
Iguala	700.8	16	15	—	——	—	—		
Jalapa	654 8	12	12	—	N.	4	St. Cu.	1.0	
Manzanillo	766.2	21	18	—	E.	4	—		
Matamoros, Tam	771.0	8	8	—	N.	4	Al. St.	1.0	S
Mazatlán	760 6	19	17	—	——	—	—		
México	588.6	7	6	—	N.	5	Niebla		
Monterrey	724.4	9	7	10 4	N. E.	4	Cu. Nim.	1.0	W.
Morelia	613 4	8	6	—	——	—	—		
Nogales	667.0	0	−2	—	——	—	—		
Oaxaca	640 0	11	10	—	W.	4	St. Cu.	0.4	
Progreso	767 8	24	20	—	N. W.	12	—		
Salina Cruz	763.0	25	19	—	N.	20	—		
San Luis Potosí	613.2	12	11	—	——	—	Al. St.	0.4	
Tampico	773 0	13	12	—	N	4	St.	1.0	
Tapachula	747.0	20	18	—	N	8	—		
Veracruz	769 4	21	20	—	N.	8	Ci. St.	1.0	W.
Zacatecas	576 0	5	4	—	——	—	—		
Angostura	——	—	—	—	——	—	—		
C. Guzmán	641.0	11	10	—	——	—	—		
Guanajuato	605 4	8	7	—	——	—	—		
León	621.8	6	5	—	——	—	—		
Querétaro	619.0	8	7	—	E	4	St. Cu.	1.0	E
Saltillo	——	—	—	—	——	—	—		
Toluca	——	—	—	—	——	—	—		

M. Moreno y A.C. Atristain. Construyeron.

Lit. de los

LIBRARY
JAN 9 1901
Weather Bureau

ENERO 4 DE 1901

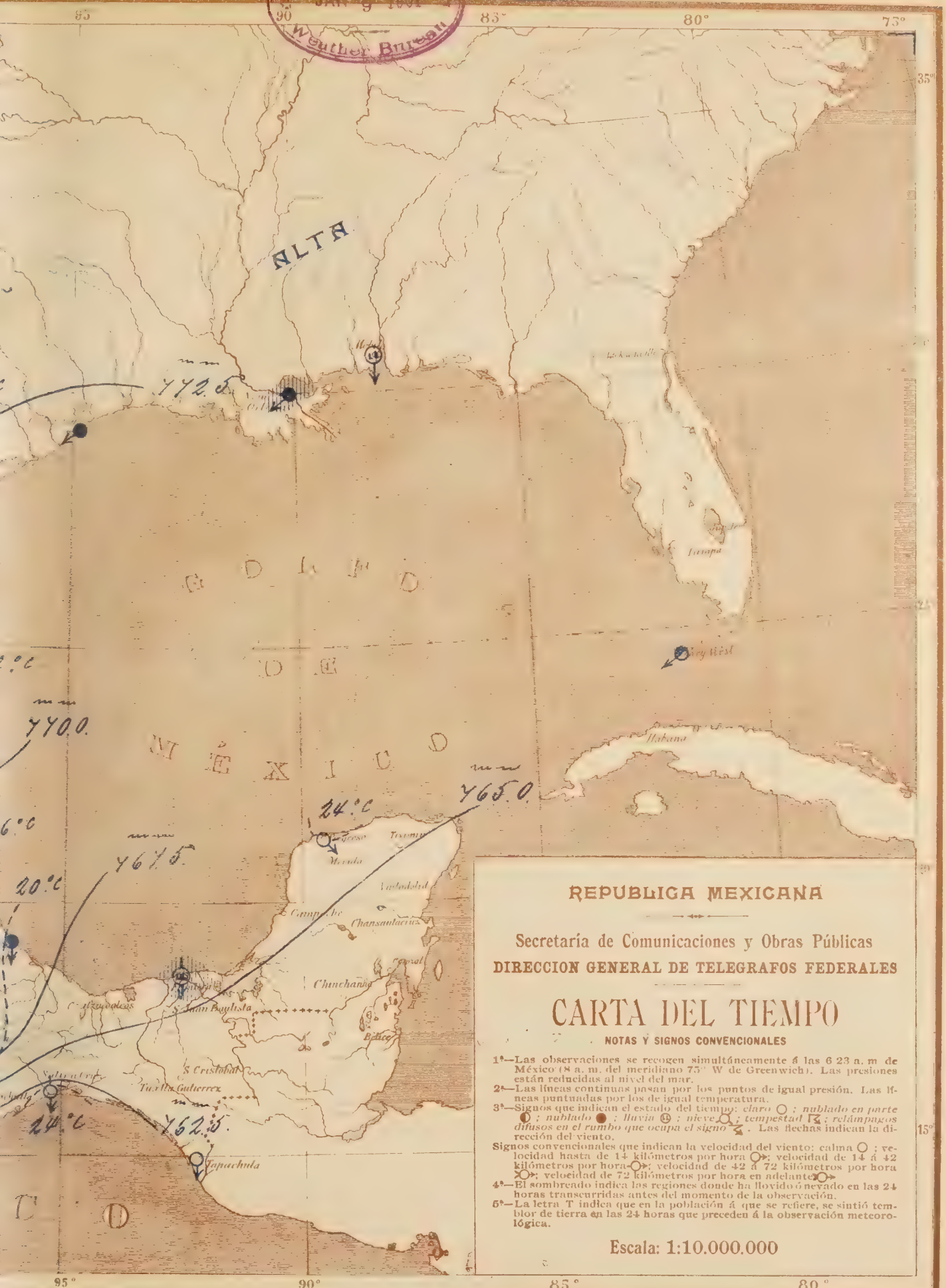

REPUBLICA MEXICANA

Secretaría de Comunicaciones y Obras Públicas

DIRECCION GENERAL DE TELEGRAFOS FEDERALES

CARTA DEL TIEMPO

NOTAS Y SIGNOS CONVENCIONALES

1ª—Las observaciones se recogen simultáneamente á las 6 23 a. m de México (8 a. m. del meridiano 75° W de Greenwich). Las presiones están reducidas al nivel del mar.

2ª—Las líneas continuas pasan por los puntos de igual presión. Las líneas puntuadas por los de igual temperatura.

3ª—Signos que indican el estado del tiempo: *claro* ○ ; *nublado en parte* ◐ ; *nublado* ● ; *lluvia* ⓡ ; *nieve* ✳ ; *tempestad* ↯ ; *relámpagos difusos en el rumbo que ocupa el signo* ↯ . Las flechas indican la dirección del viento.

Signos convencionales que indican la velocidad del viento: calma ○ ; velocidad hasta de 14 kilómetros por hora ○→ ; velocidad de 14 á 42 kilómetros por hora ○→ ; velocidad de 42 á 72 kilómetros por hora ○→ ; velocidad de 72 kilómetros por hora en adelante ○→

4ª—El sombreado indica las regiones donde ha llovido ó nevado en las 24 horas transcurridas antes del momento de la observación.

5ª—La letra T indica que en la población á que se refiere, se sintió temblor de tierra en las 24 horas que preceden á la observación meteorológica.

Escala: 1:10.000.000

...derales. México.

M. Moreno Urbina F. Espinosa Grabs

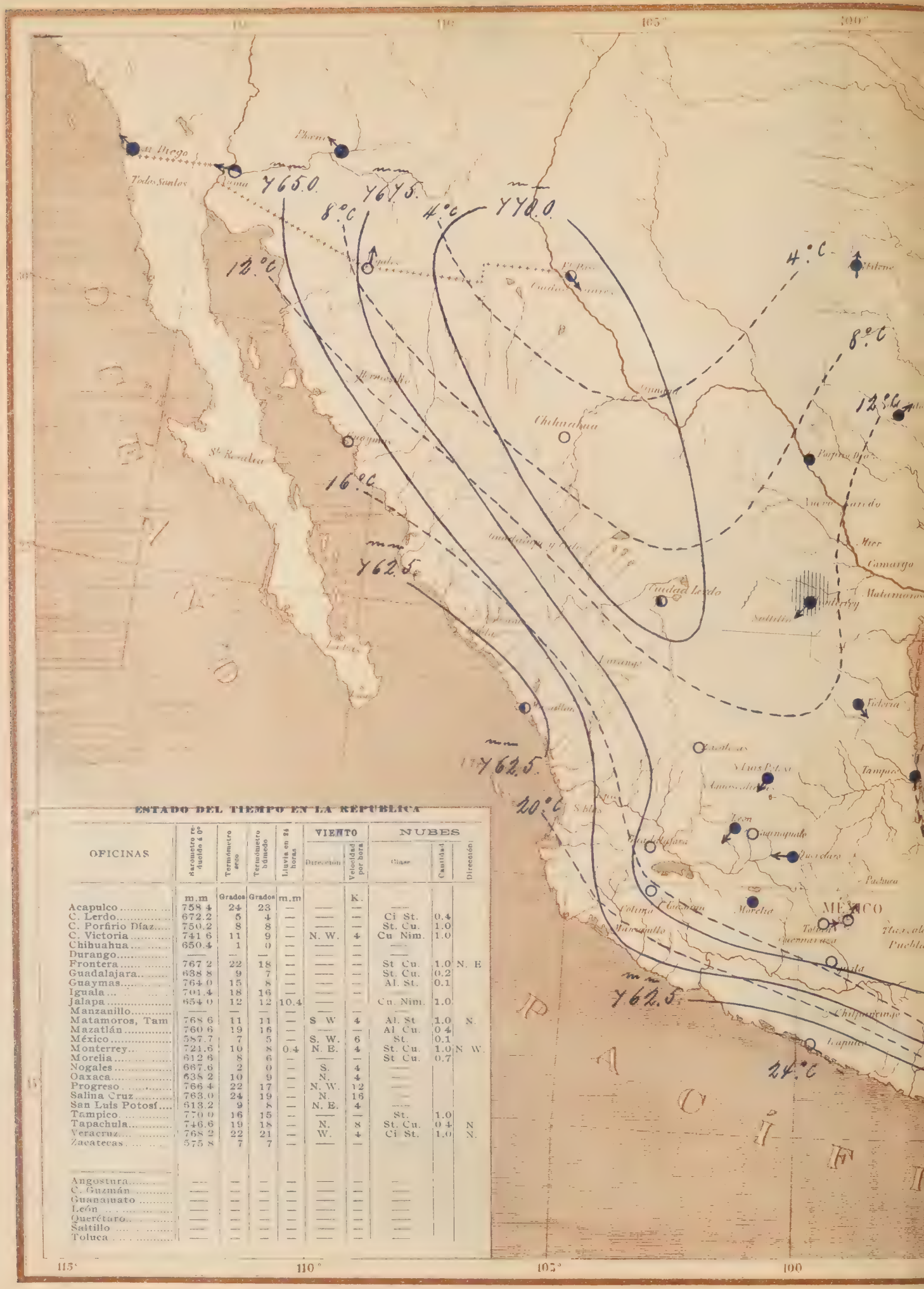

ESTADO DEL TIEMPO EN LA REPÚBLICA

OFICINAS	Barometro reducido á 0°	Termómetro seco	Termómetro húmedo	Lluvia en 24 horas	VIENTO		NUBES		
					Direccion	Velocidad por hora	Clase	Cantidad	Direccion
	m.m	Grados	Grados	m.m		K.			
Acapulco	758 4	24	23	—	—	—	—		
C. Lerdo	672.2	5	4	—	—	—	Ci St.	0.4	
C. Porfirio Díaz	750.2	8	8	—	—	—	St. Cu.	1.0	
C. Victoria	741 6	11	9	—	N. W.	4	Cu Nim.	1.0	
Chihuahua	650.4	1	0	—	—	—	—		
Durango	—	—	—	—	—	—	—		
Frontera	767 2	22	18	—	—	—	St Cu.	1.0	N. E
Guadalajara	638 8	9	7	—	—	—	St. Cu.	0.2	
Guaymas	764 0	15	8	—	—	—	Al. St.	0.1	
Iguala	701.4	18	16	—	—	—	—		
Jalapa	654 0	12	12	10.4	—	—	Cu. Nim.	1.0	
Manzanillo	—	—	—	—	—	—	—		
Matamoros, Tam	768 6	11	11	—	S W	4	Al. St	1.0	N.
Mazatlán	760 6	19	16	—	—	—	Al Cu.	04	
México	587.7	7	5	—	S. W.	6	St.	0.1	
Monterrey	721.6	10	8	0.4	N. E.	4	St. Cu.	1.0	N W.
Morelia	612 6	8	6	—	—	—	St Cu.	0.7	
Nogales	667.6	2	0	—	S.	4	—		
Oaxaca	638 2	10	9	—	N.	4	—		
Progreso	766 4	22	17	—	N. W.	12	—		
Salina Cruz	763.0	24	19	—	N.	16	—		
San Luis Potosí	613.2	9	8	—	N. E.	4	—		
Tampico	770 0	16	15	—	—	—	St.	1.0	
Tapachula	746.6	19	18	—	N.	8	St. Cu.	04	N
Veracruz	768 2	22	21	—	W.	4	Ci St.	1.0	N.
Zacatecas	575 8	7	7	—	—	—	—		
Angostura	—	—	—	—	—	—	—		
C. Guzmán	—	—	—	—	—	—	—		
Guanajuato	—	—	—	—	—	—	—		
León	—	—	—	—	—	—	—		
Querétaro	—	—	—	—	—	—	—		
Saltillo	—	—	—	—	—	—	—		
Toluca	—	—	—	—	—	—	—		

M. Moreno y A. C. Atristain. Construyeron.

Lit. de los

JAN 11 1901

ENERO 5 DE 1901.

REPUBLICA MEXICANA

Secretaría de Comunicaciones y Obras Públicas

DIRECCION GENERAL DE TELEGRAFOS FEDERALES

CARTA DEL TIEMPO

NOTAS Y SIGNOS CONVENCIONALES

1ª—Las observaciones se recogen simultáneamente á las 6 23 a. m de México (8 a. m. del meridiano 75° W de Greenwich). Las presiones están reducidas al nivel del mar.

2ª—Las líneas continuas pasan por los puntos de igual presión. Las líneas puntuadas por los de igual temperatura.

3ª—Signos que indican el estado del tiempo: *claro* ○ ; *nublado en parte* ◐ ; *nublado* ● ; *lluvia* ⓡ ; *nieve* ✳ ; *tempestad* ↯ ; *relámpagos difusos en el rumbo que ocupa el signo* ↯ . Las flechas indican la dirección del viento.

Signos convencionales que indican la velocidad del viento: calma ○ ; velocidad hasta de 14 kilómetros por hora ○→; velocidad de 14 á 42 kilómetros por hora ○→; velocidad de 42 á 72 kilómetros por hora ○→; velocidad de 72 kilómetros por hora en adelante ○→

4ª—El sombreado indica las regiones donde ha llovido ó nevado en las 24 horas transcurridas antes del momento de la observación.

5ª—La letra T indica que en la población á que se refiere, se sintió temblor de tierra en las 24 horas que preceden á la observación meteorológica.

Escala: 1:10.000.000

...s. México. M. Moreno Dubuyo E. Espinosa Grals.

ESTADO DEL TIEMPO EN LA REPUBLICA

OFICINAS	Barómetro reducido á 0°	Termómetro seco	Termómetro húmedo	Lluvia en 24 horas	VIENTO		NUBES		
					Dirección	Velocidad por hora	Clase	Cantidad	Dirección
	m.m	Grados	Grados	m.m		K.			
Acapulco	757 0	23	22	—	——	—	——		
C. Lerdo	699.0	6	5	—	——	—	Ci. St.	0.4	
C. Porfirio Díaz	746.8	10	10	—	——	—	St. Cu.	1.0	
C. Victoria	738.0	11	9	—	W.	4	Ci. St.	0 4	
Chihuahua	646.6	5	5	—	——	—	——		
Durango	——	—	—	—	——	—	——		
Frontera	766 6	21	19	—	——	—	——		
Guadalajara	638.7	7	6	—	——	—	——		
Guaymas	763.0	15	9	—	——	—	Al. St.	0.1	
Iguala	699.6	16	15	—	——	—	——		
Jalapa	653 0	12	10	4.0	——	—	St. Cu.	1.0	W.
Manzanillo	765.0	20	18	—	N.	4	Al. St.	0 4	
Matamoros, Tam	766.0	15	14	—	S. E.	4	St. Cu.	1.0	S. E
Mazatlán	759.6	18	16	—	——	—	St Cu.	0 4	
México	587.3	5	4	—	N. W.	2	——		
Monterrey	720.6	12	10	—	N. E.	4	Al. St.	0 4	S. W.
Morelia	611.8	8	7	—	S.	4	——		
Nogales	666.6	3	1	—	S.	4	St. Cu.	0 4	S.
Oaxaca	640 4	10	9	—	N. W.	8	——		
Progreso	768.0	22	16	—	S. E.	12	——		
Salina Cruz	763.4	22	18	—	N.	20	——		
San Luis Potosí	612.8	10	9	—	——	—	——		
Tampico	768.8	17	17	3.2	——	—	St.	1.0	
Tapachula	746.6	18	17	—	N.	8	Ci. St.	0.1	
Veracruz	766 4	19	18	1 2	S.	4	Al. Cu.	0 8	
Zacatecas	575.6	6	6	—	——	—	Ci. St.	0 4.	
Angostura	——	—	—	—	——	—	——		
C. Guzmán	639.0	12	10	—	——	—	——		
Guanajuato	——	—	—	—	——	—	——		
León	619.6	6	5	—	N. W.	4	——		
Querétaro	——	—	—	—	——	—	——		
Saltillo	——	—	—	—	——	—	——		
Toluca	559.6	3	2	—	W.	4	——		

LIBRARY
JAN 12 1901
Weather Bureau

ENERO 6 DE 1901.

REPUBLICA MEXICANA

Secretaría de Comunicaciones y Obras Públicas

DIRECCION GENERAL DE TELEGRAFOS FEDERALES

CARTA DEL TIEMPO

NOTAS Y SIGNOS CONVENCIONALES

1ª—Las observaciones se recogen simultáneamente á las 6 23 a. m. de México (8 a. m. del meridiano 75° W de Greenwich): Las presiones y las temperaturas están reducidas al nivel del mar.

2ª—Las líneas continuas pasan por los puntos de igual presión. Las líneas puntuadas por los de igual temperatura.

3ª—Signos que indican el estado del tiempo: *claro* ○ ; *nublado en parte* ◑ ; *nublado* ● ; *lluvia* ☂ ; *nieve* ❄ ; *tempestad* ↯ ; *relámpagos difusos en el rumbo que ocupa el signo* ↯ . Las flechas indican la dirección del viento.

Signos convencionales que indican la velocidad del viento: calma ○ ; velocidad hasta de 14 kilómetros por hora ○→; velocidad de 14 á 42 kilómetros por hora ○→; velocidad de 42 á 72 kilómetros por hora ○→; velocidad de 72 kilómetros por hora en adelante ○→

4ª—El sombreado indica las regiones donde ha llovido ó nevado en las 24 horas transcurridas antes del momento de la observación.

5ª—La letra T indica que en la población á que se refiere, se sintió temblor de tierra en las 24 horas que preceden á la observación meteorológica.

Escala: 1:10.000.000

M. Moreno Dibujó E. Espinosa Litrad.

ESTADO DEL TIEMPO EN LA REPUBLICA

OFICINAS	Barómetro reducido á 0°	Termómetro seco	Termómetro húmedo	Lluvia en 24 horas	VIENTO		NUBES		
					Dirección	Velocidad por hora	Clase	Cantidad	Dirección
	m.m	Grados	Grados	m.m		K.			
Acapulco	757 6	23	22	—	—	—	—	—	
C. Lerdo	699.2	11	9	—	—	—	Ci. Cu.	1.0	
C. Porfirio Díaz	744.6	12	12	—	—	—	St. Cu.	1.0	
C. Victoria	737.2	14	12	—	W.	4	St. Cu.	0.3	
Chihuahua	645.0	10	6	—	—	—	Al. Cu.	0.8	
Durango	—	—	—	—	—	—	—	—	
Frontera	766 0	19	18	—	—	—	—	—	
Guadalajara	638.4	9	8	—	—	—	—	—	
Guaymas	763.0	15	8	—	—	—	—	—	
Iguala	699.6	16	15	—	—	—	—	—	
Jalapa	651 8	10	9	—	N. E.	4	St. Cu.	0 4	
Manzanillo	764 6	22	21	—	N. E.	4	St Cu.	1.0	S. E
Matamoros, Tam	764 2	16	15	—	S. E.	4	Ci. St.	0.4	S. E.
Mazatlán	759.4	18	16	—	—	—	—	—	
México	586.7	6	4	—	E.	4	Ci St.	0.4	W
Monterrey	723.8	12	10	—	S. W.	4	Al. St	1.0	N. E
Morelia	611.2	7	6	—	S. W.	4	—	—	
Nogales	666.0	8	3	—	N.	4	St. Cu	0 4	N
Oaxaca	639 0	9	8	—	—	—	Al. St.	1.0	
Progreso	766 6	23	19	—	N. E.	12	—	—	
Salina Cruz	763.2	22	17	—	N.	8	—	—	
San Luis Potosí	612.8	10	10	—	S. W.	4	Al. St.	0 2	S. W
Tampico	757 4	17	17	—	—	—	Ci. St.	0.4	E.
Tapachula	746.8	19	17	—	—	—	—	—	
Veracruz	765 2	17	16	—	S.	4	St.	0.4	
Zacatecas	574 2	8	8	—	—	—	—	—	
Angostura	—	—	—	—	—	—	—	—	
C. Guzmán	—	—	—	—	—	—	—	—	
Guanajuato	603.2	8	7	—	—	—	Ci. St.	0 2	
León	618 8	9	6	—	N W.	4	Ci St.	0.4	N. W.
Querétaro	616 6	8	6	—	E.	4	Ci. St.	0.1	
Saltillo	630.0	10	8	—	—	—	Ci. St.	0 4	S.
Toluca	559.0	3	2	—	W.	4	Ci. St.	0.4	

M. Moreno y A.C Atristain Construyeron.

JAN 12 1901

ENERO 7 DE 1901.

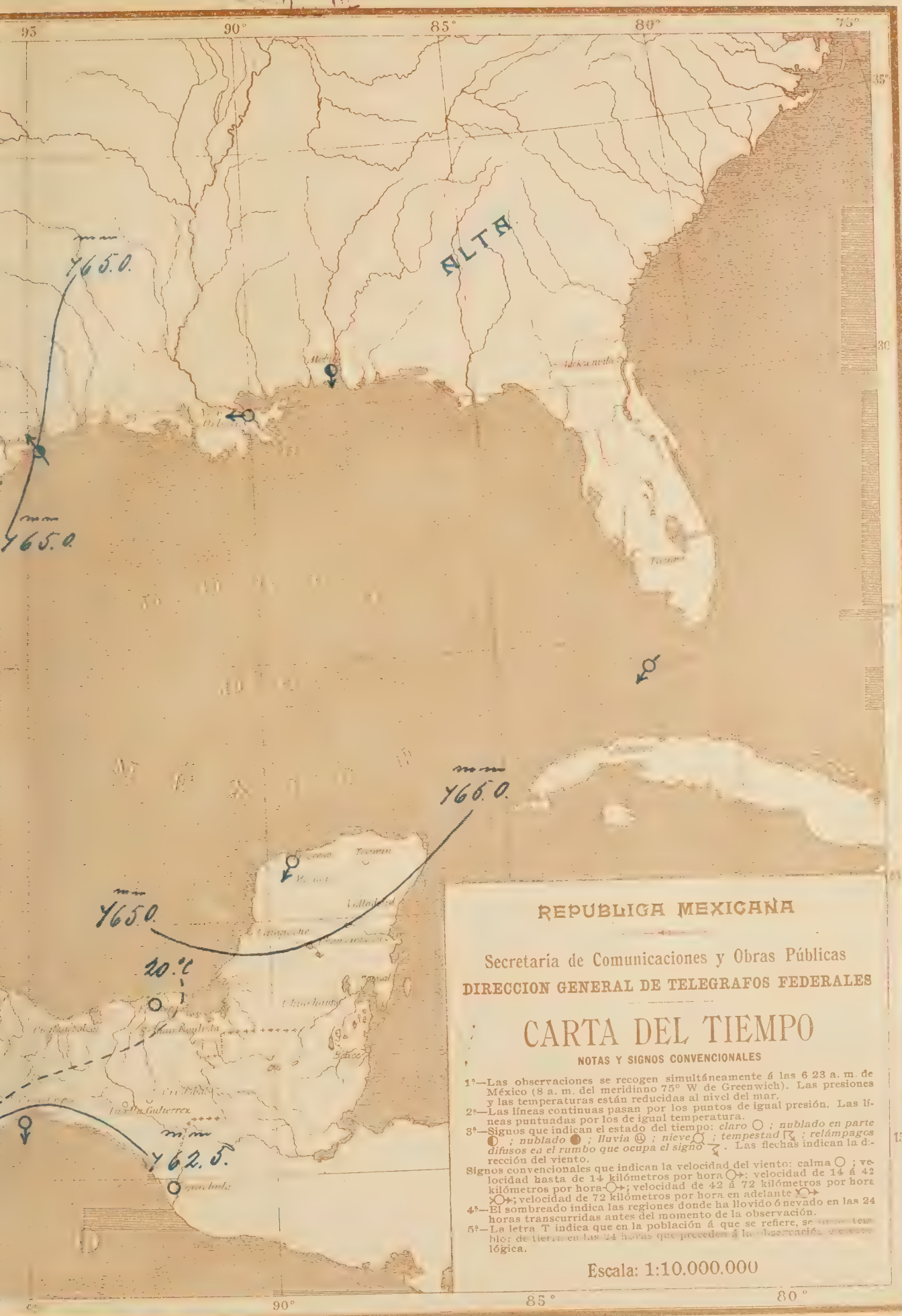

REPUBLICA MEXICANA

Secretaría de Comunicaciones y Obras Públicas

DIRECCION GENERAL DE TELEGRAFOS FEDERALES

CARTA DEL TIEMPO

NOTAS Y SIGNOS CONVENCIONALES

1ª—Las observaciones se recogen simultáneamente á las 6 23 a. m. de México (8 a. m. del meridiano 75° W de Greenwich). Las presiones y las temperaturas están reducidas al nivel del mar.

2ª—Las líneas continuas pasan por los puntos de igual presión. Las líneas puntuadas por los de igual temperatura.

3ª—Signos que indican el estado del tiempo: *claro* ○ ; *nublado en parte* ◐ ; *nublado* ● ; *lluvia* ☔ ; *nieve* ❄ ; *tempestad* ↯ ; *relámpagos difusos en el rumbo que ocupa el signo* ↯. Las flechas indican la dirección del viento.

Signos convencionales que indican la velocidad del viento: calma ○ ; velocidad hasta de 14 kilómetros por hora ○→; velocidad de 14 á 42 kilómetros por hora ○→; velocidad de 42 á 72 kilómetros por hora ○→; velocidad de 72 kilómetros por hora en adelante ○→

4ª—El sombreado indica las regiones donde ha llovido ó nevado en las 24 horas transcurridas antes del momento de la observación.

5ª—La letra T indica que en la población á que se refiere, se [illegible] termómetro de tierra en las 24 horas que preceden á la observación [illegible] lógica.

Escala: 1:10.000.000

M. Moreno Dibujo E.Espinosa Grabó

ESTADO DEL TIEMPO EN LA REPUBLICA

OFICINAS	Barómetro reducido á 0°	Termómetro seco	Termómetro húmedo	Lluvia en 24 horas	VIENTO		NUBES		
					Dirección	Velocidad por hora	Clase	Cantidad	Dirección
	m.m	Grados	Grados	m.m		K.			
Acapulco	757 4	24	23	—	——	—	——		
C. Lerdo	697.2	9	8	—	——	—	St. Cu.	1.0	
C. Porfirio Díaz	742.0	15	15	—	E.	4	St. Cu.	1.0	N. E.
C. Victoria	735.0	16	14	—	W.	4	Cu. Nim.	1.0	
Chihuahua	643.8	11	7	—	——	—	——		
Durango	——	—	—	—	——	—	——		
Frontera	763 8	19	19	—	——	—	——		
Guadalajara	636.8	10	8	—	——	—	——		
Guaymas	761 8	16	9	—	——	—	——		
Iguala	702.8	14	14	4.0	——	—	——		
Jalapa	650 2	9	9	—	N. W.	4	Al. St.	1.0	
Manzanillo	764.0	23	22	—	E.	4	St. Cu.	1.0	S. E.
Matamoros, Tam	762 4	15	15	—	S. E.	4	Ci. St.	0.3	S E.
Mazatlán	757.4	19	16	—	——	—	Al. St.	1.0	
México	585.1	7	5	—	——	—	St.	0.6	
Monterrey	715.6	9	7	—	E.	4	Ci. St.	1.0	
Morelia	610 2	8	7	—	N. E.	4	Al. St.	0 2	
Nogales	664.2		5	—	S. E.	4	——		
Oaxaca	637 4	6	4	—	S. W.	4	Ci. St.	0.4	S. W.
Progreso	——	—	—	—	——	—	——		
Salina Cruz	760.8	23	17	—	N.	24	——		
San Luis Potosí	612.8	10	9	—	N.	4	Ci. Cu.	0.4	N.
Tampico	765 8	18	17	—	——	—	St.	1.0	
Tapachula	745.6	19	17	—	N.	8	——		
Veracruz	763 2	18	17	—	S.	4	St.	0.6	
Zacatecas	574.2	9	4	—	——	—	Al. Cu.	0.3	
Angostura	——	—	—	—	——	—	——		
C. Guzmán	——	—	—	—	——	—	——		
Guanajuato	——	—	—	—	——	—	——		
León	617.0	9	7	—	N. E.	4	Ci. St.	0.6	S.
Querétaro	615.0	9	6	—	E.	4	Ci. St.	0.4	E.
Saltillo	629.0	13	11	—	S.	8	Ci. St.	1.0	S.
Toluca	558.2	4	2	—	W.	4	Ci. St.	0 2	S. E

M. Moreno y A. C. Aristain Construyeron.

JAN 15 1901
Weather Bureau

ENERO 8 DE 1901.

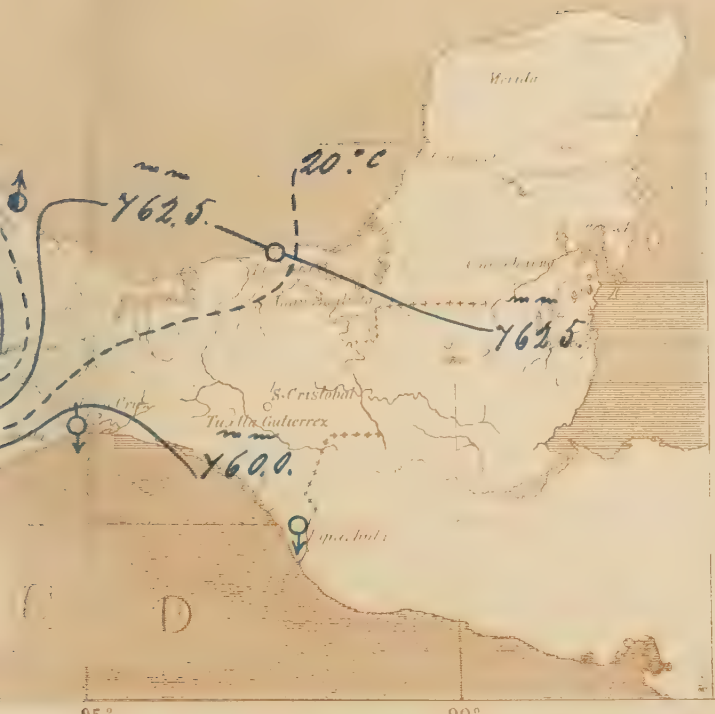

REPÚBLICA MEXICANA

Secretaría de Comunicaciones y Obras Públicas

DIRECCION GENERAL DE TELEGRAFOS FEDERALES

CARTA DEL TIEMPO

NOTAS Y SIGNOS CONVENCIONALES

1ª—Las observaciones se recogen simultáneamente á las 6 23 a. m de México (8 a. m. del meridiano 75 W de Greenwich). Las presiones están reducidas al nivel del mar.

2ª—Las líneas continuas pasan por los puntos de igual presión. Las líneas puntuadas por los de igual temperatura.

3ª—Signos que indican el estado del tiempo: *claro* ○ ; *nublado en parte* ◐ ; *nublado* ● ; *lluvia* ⓤ ; *nieve* ⛆ ; *tempestad* ↯ ; *relámpagos difusos en el rumbo que ocupa el signo* ↯ . Las flechas indican la dirección del viento.

Signos convencionales que indican la velocidad del viento: calma ○ ; velocidad hasta de 14 kilómetros por hora ○→; velocidad de 14 á 42 kilómetros por hora ○→; velocidad de 42 á 72 kilómetros por hora ○→; velocidad de 72 kilómetros por hora en adelante ○→

4ª—El sombreado indica las regiones donde ha llovido ó nevado en las 24 horas transcurridas antes del momento de la observación.

5ª—La letra T indica que en la población á que se refiere, se sintió temblor de tierra en las 24 horas que preceden á la observación meteorológica.

Escala: 1:10.000.000

...derales. México.

M. Moreno Dibujo E. Espinosa Grabado

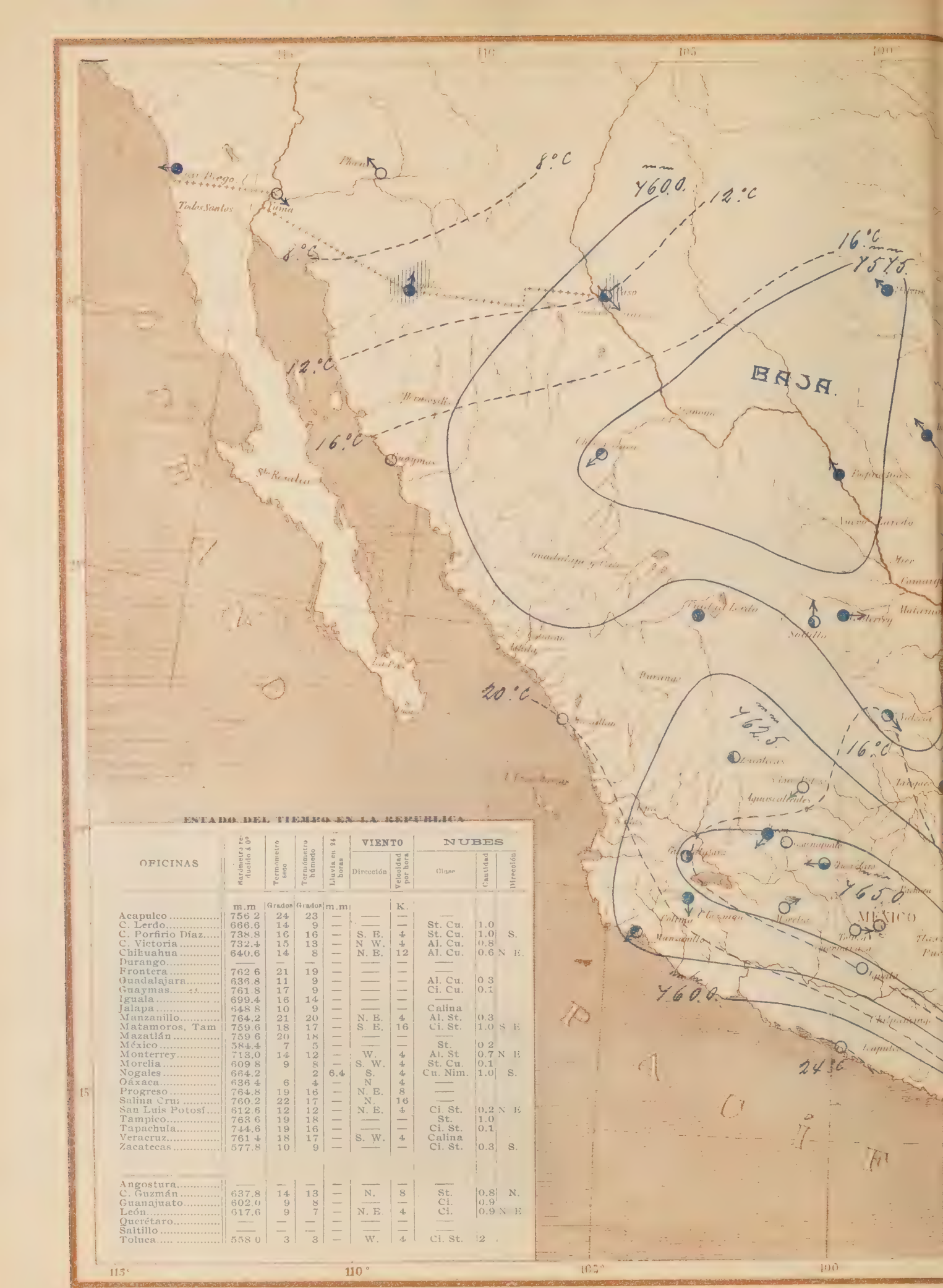

ESTADO DEL TIEMPO EN LA REPUBLICA

OFICINAS	Barómetro reducido á 0°	Termómetro seco	Termómetro húmedo	Lluvia en 24 horas	VIENTO Dirección	VIENTO Velocidad por hora	NUBES Clase	NUBES Cantidad	NUBES Dirección
	m.m	Grados	Grados	m.m		K.			
Acapulco	756 2	24	23	—	——	—	——		
C. Lerdo	666.6	14	9	—	——	—	St. Cu.	1.0	
C. Porfirio Díaz	738.8	16	16	—	S. E.	4	St. Cu.	1,0	S.
C. Victoria	732.4	15	13	—	N W.	4	Al. Cu.	0.8	
Chihuahua	640.6	14	8	—	N. E.	12	Al. Cu.	0.6	N. E.
Durango	——	—	—	—	——	—	——		
Frontera	762 6	21	19	—	——	—	——		
Guadalajara	636.8	11	9	—	——	—	Al. Cu.	0 3	
Guaymas	761 8	17	9	—	——	—	Ci. Cu.	0.1	
Iguala	699.4	16	14	—	——	—	——		
Jalapa	648 8	10	9	—	——	—	Calina		
Manzanillo	764.2	21	20	—	N. E.	4	Al. St.	0.3	
Matamoros, Tam	759.6	18	17	—	S. E.	16	Ci. St.	1.0	S. E.
Mazatlán	759 6	20	18	—	——	—	——		
México	584.4	7	5	—	——	—	St.	0 2	
Monterrey	713,0	14	12	—	W.	4	Al. St	0.7	N. E.
Morelia	609 8	9	8	—	S. W.	4	St. Cu.	0.1	
Nogales	664.2		2	6.4	S.	4	Cu. Nim.	1.0	S.
Oáxaca	636 4	6	4	—	N.	4	——		
Progreso	764.8	19	16	—	N. E.	8	——		
Salina Cruz	760.2	22	17	—	N.	16	——		
San Luis Potosí	612.6	12	12	—	N. E.	4	Ci. St.	0.2	N. E.
Tampico	763 6	19	18	—	——	—	St.	1.0	
Tapachula	744.6	19	16	—	——	—	Ci. St.	0.1	
Veracruz	761 4	18	17	—	S. W.	4	Calina		
Zacatecas	577.8	10	9	—	——	—	Ci. St.	0.3	S.
Angostura	——	—	—	—	——	—	——		
C. Guzmán	637.8	14	13	—	N.	8	St.	0.8	N.
Guanajuato	602.0	9	8	—	——	—	Ci.	0.9	
León	617.6	9	7	—	N. E.	4	Ci.	0.9	N. E.
Querétaro	——	—	—	—	——	—	——		
Saltillo	——	—	—	—	——	—	——		
Toluca	558 0	3	3	—	W.	4	Ci. St.	2	

M. Moreno y A.C. Atristain Construyeron.

LIBRARY
JAN 14 1901
Weather Bureau

ENERO 9 DE 1901.

REPUBLICA MEXICANA

Secretaría de Comunicaciones y Obras Públicas

DIRECCION GENERAL DE TELEGRAFOS FEDERALES

CARTA DEL TIEMPO

NOTAS Y SIGNOS CONVENCIONALES

1ª—Las observaciones se recogen simultáneamente á las 6 23 a. m de México (8 a. m. del meridiano 75° W de Greenwich). Las presiones están reducidas al nivel del mar.

2ª—Las líneas continuas pasan por los puntos de igual presión. Las líneas puntuadas por los de igual temperatura.

3ª—Signos que indican el estado del tiempo: *claro* ○ ; *nublado en parte* ◐ ; *nublado* ● ; *lluvia* ⚲ ; *nieve* ⛆ ; *tempestad* ↯ ; *relámpagos difusos en el rumbo que ocupa el signo* ↯ . Las flechas indican la dirección del viento.

Signos convencionales que indican la velocidad del viento: calma ○ ; velocidad hasta de 14 kilómetros por hora ○➔; velocidad de 14 á 42 kilómetros por hora ○➔; velocidad de 42 á 72 kilómetros por hora ○➔; velocidad de 72 kilómetros por hora en adelante ○➔

4ª—El sombreado indica las regiones donde ha llovido ó nevado en las 24 horas transcurridas antes del momento de la observación.

5ª—La letra T indica que en la población á que se refiere, se sintió temblor de tierra en las 24 horas que preceden á la observación meteorológica.

Escala: 1:10.000.000

ESTADO DEL TIEMPO EN LA REPUBLICA

OFICINAS	Barómetro reducido á 0°	Termómetro seco	Termómetro húmedo	Lluvia en 24 horas	VIENTO		NUBES		
					Dirección	Velocidad por hora.	Clase	Cantidad	Dirección
	m.m	Grados	Grados	m.m		K.			
Acapulco	757 2	24	23	—	—	—	—		
C. Lerdo	665.0	12	9	—	—	—	St. Cu.	1.0	
C. Porfirio Díaz	738.4	15	15	—	W.	4	Al. St.	1 0	
C. Victoria	731.0	16	14	—	W.	4	St. Cu.	0.6	
Chihuahua	642.8	7	6	—	—	—	—		
Durango	—	—	—	—	—	—	—		
Frontera	760 0	22	20	—	—	—	—		
Guadalajara	635 8	9	7	—	—	—	—		
Guaymas	763 8	16	8	—	—	—	Ci. Cu.	0.1	
Iguala	699.4	18	16	—	—	—	—		
Jalapa	647 2	12	9	—	N.	4	St. Cu.	0 4	W.
Manzanillo	764.2	22	20	—	N. E.	4	Al. St.	1.0	
Matamoros, Tam	756 6	20	20	—	S.	8	Ci. St.	1.0	S.
Mazatlán	759.0	19	17	—	—	—	Al. Cu.	0.8	
México	584 5	7	6	—	—	—	St.	0.4	
Monterrey	711.0	15	13	—	N. E.	4	Al. St.	0.4	S. W.
Morelia	607 6	10	8	—	S. W.	4	St Cu.	0.2	
Nogales	661.0	8	6	—	S.	4	—		
Oaxaca	637 6	8	6	—	S. E.	8	—		
Progreso	762.4	22	16	—	E.	8	—		
Salina Cruz	760.2	21	18	—	—	—	—		
San Luis Potosí	612.0	13	13	—	S. E.	4	Ci. Cu.	0.4	S E.
Tampico	761 0	20	20	—	—	—	Ci. St.	0.6	E.
Tapachula	746.0	18	15	—	N.	8	—		
Veracruz	760 8	20	19	—	S.	4	St.	0.4	
Zacatecas	574.0	13	7	—	—	—	St. Cu.	0.4	
Angostura	—	—	—	—	—	—	—		
C. Guzmán	637.2	14	13	—	—	—	St. Cu.	1.0	
Guanajuato	601 2	12	8	—	—	—	Ci. Cu.	0.3	
León	616 4	9	7	—	E.	4	Ci. St.	0.6	E
Querétaro	614.4	10	9	—	W.	4	Ci. St.	0.1	W.
Saltillo	—	—	—	—	—	—	—		
Toluca	557.8	5	5	—	W.	4	St. Cu	1.0	S. W.

M. Moreno y A.C. Anaya. Construyeron.

JAN 15 1901
Weather Bureau

ENERO 10 DE 1901.

REPÚBLICA MEXICANA

Secretaría de Comunicaciones y Obras Públicas

DIRECCION GENERAL DE TELEGRAFOS FEDERALES

CARTA DEL TIEMPO

NOTAS Y SIGNOS CONVENCIONALES

1ª—Las observaciones se recogen simultáneamente á las 6 23 a. m de México (8 a. m. del meridiano 75° W de Greenwich). Las presiones están reducidas al nivel del mar.

2ª—Las líneas continuas pasan por los puntos de igual presión. Las líneas puntuadas por los de igual temperatura.

3ª—Signos que indican el estado del tiempo: *claro* ○ ; *nublado en parte* ◐ ; *nublado* ● ; *lluvia* ☔ ; *nieve* ⛆ ; *tempestad* ↯ ; *relámpagos difusos en el rumbo que ocupa el signo* ↯ . Las flechas indican la dirección del viento.

Signos convencionales que indican la velocidad del viento: calma ○ ; velocidad hasta de 14 kilómetros por hora ○➔; velocidad de 14 á 42 kilómetros por hora ○➔; velocidad de 42 á 72 kilómetros por hora ○➔; velocidad de 72 kilómetros por hora en adelante ○➔

4ª—El sombreado indica las regiones donde ha llovido ó nevado en las 24 horas transcurridas antes del momento de la observación.

5ª—La letra T indica que en la población á que se refiere, se sintió temblor de tierra en las 24 horas que preceden á la observación meteorológica.

Escala: 1:10.000.000

Litografía de Mexico

M. Moreno Dihigo F. Espinosa Librado

ESTADO DEL TIEMPO EN LA REPUBLICA

OFICINAS	Barómetro reducido á 0°	Termómetro seco	Termómetro húmedo	Lluvia en 24 horas	VIENTO		NUBES		
					Dirección	Velocidad por hora	Clase	Cantidad	Dirección
	m.m	Grados	Grados	m.m		K.			
Acapulco	758.2	24	22	—	—	—	—		
C. Lerdo	666.6	11	7	—	N.	4	St. Cu.	1.0	N.
C. Porfirio Díaz	744.4	9	8	3.6	N.	4	Al. St.	1.0	N.
C. Victoria	732.2	17	15	—	W.	4	Al. Cu.	0.4	
Chihuahua	646.0	4	0	—	—	—	Al. Cu.	0.6	
Durango	—	—	—	—	—	—	—		
Frontera	758.6	23	21	—	—	—	—		
Guadalajara	637.4	12	10	—	—	—	St. Cu.	0.8	
Guaymas	768.4	12	5	—	N.	4	—		
Iguala	699.6	16	15	—	—	—	—		
Jalapa	647.0	14	11	—	N.	4	St. Cu.	0.6	
Manzanillo	765.2	21	20	—	N. E.	4	Al. St.	1.0	
Matamoros, Tam	758.6	15	14	—	N.	4	Al. St.	1.0	N.
Mazatlán	760.4	18	16	—	—	—	—		
México	583.7	8	6	—	N. E.	4	Ci. St.	0.3	
Monterrey	714.4	15	11	10.4	S. E.	4	Cu Nim.	1.0	S. W.
Morelia	609.6	8	6	—	S. E.	4	St. Cu.	0.1	
Nogales	661.2	7	2	—	—	—	—		
Oaxaca	638.0	7	6	—	—	—	Al. St.	1.0	
Progreso	762.4	22	16	—	E.	8	—		
Salina Cruz	760.8	25	23	—	S	8	Al. Cu.	0.4	N
San Luis Potosí	613.0	13	13	—	S. W.	4	—		
Tampico	759.4	20	19	—	—	—	St. Cu.	1.0	S. W.
Tapachula	746.8	20	18	—	—	—	St. Cu.	1.0	N. E.
Veracruz	758.0	21	20	—	S.	4	St.	0.6	
Zacatecas	574.2	6	5	—	—	—	—		
Angostura	—	—	—	—	—	—	—		
C. Guzmán	638.0	12	11	—	N	12	St. Cu	1.0	N.
Guanajuato	601.0	11	9	—	S. W.	8	St. Cu.	1.0	S. W.
León	616.8	12	11	—	N. W.	8	St Cu.	1.0	N W
Querétaro	614.6	10	9	—	S. W.	4	St. Cu.	0.4	S W.
Saltillo	—	—	—	—	—	—	—		
Toluca	557.0	3	2	—	W.	—	Ci. St.	0.2	

115° 110° 105° 100°

M. Moreno y A. C. Aristain. Construyeron.

JAN 17 1901
Weather Bureau

ENERO 11 DE 1901.

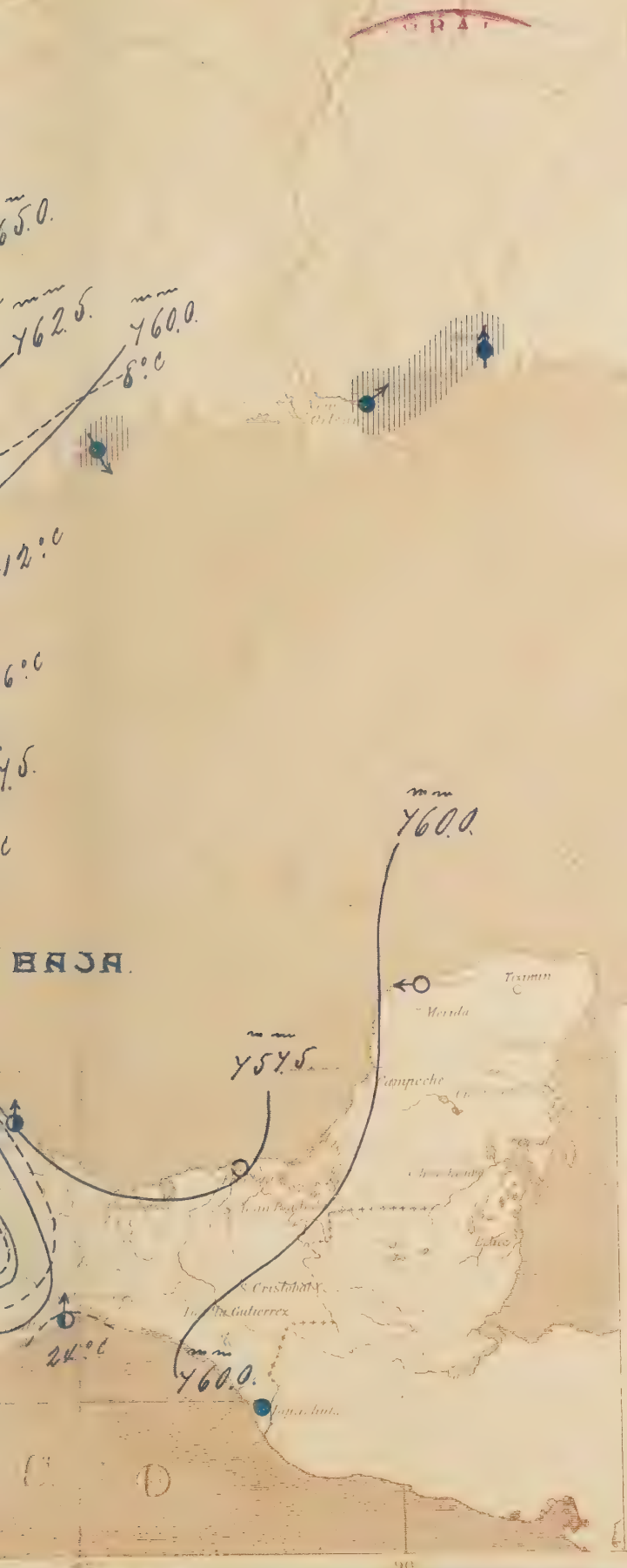

REPUBLICA MEXICANA

Secretaría de Comunicaciones y Obras Públicas

DIRECCION GENERAL DE TELEGRAFOS FEDERALES

CARTA DEL TIEMPO

NOTAS Y SIGNOS CONVENCIONALES

1ª—Las observaciones se recogen simultáneamente á las 6 23 a. m de México (8 a. m. del meridiano 75° W de Greenwich). Las presiones están reducidas al nivel del mar.

2ª—Las líneas continuas pasan por los puntos de igual presión. Las líneas puntuadas por los de igual temperatura.

3ª—Signos que indican el estado del tiempo: *claro* ○ ; *nublado en parte* ◑ ; *nublado* ● ; *lluvia* ⓡ ; *nieve* ✳ ; *tempestad* ⚡ ; *relámpagos difusos en el rumbo que ocupa el signo* ↘ . Las flechas indican la dirección del viento.

Signos convencionales que indican la velocidad del viento: calma ○ ; velocidad hasta de 14 kilómetros por hora ○→; velocidad de 14 á 42 kilómetros por hora ○→; velocidad de 42 á 72 kilómetros por hora ○→; velocidad de 72 kilómetros por hora en adelante ○→

4ª—El sombreado indica las regiones donde ha llovido ó nevado en las 24 horas transcurridas antes del momento de la observación.

5ª—La letra T indica que en la población á que se refiere, se sintió temblor de tierra en las 24 horas que preceden á la observación meteorológica.

Escala: 1:10.000.000

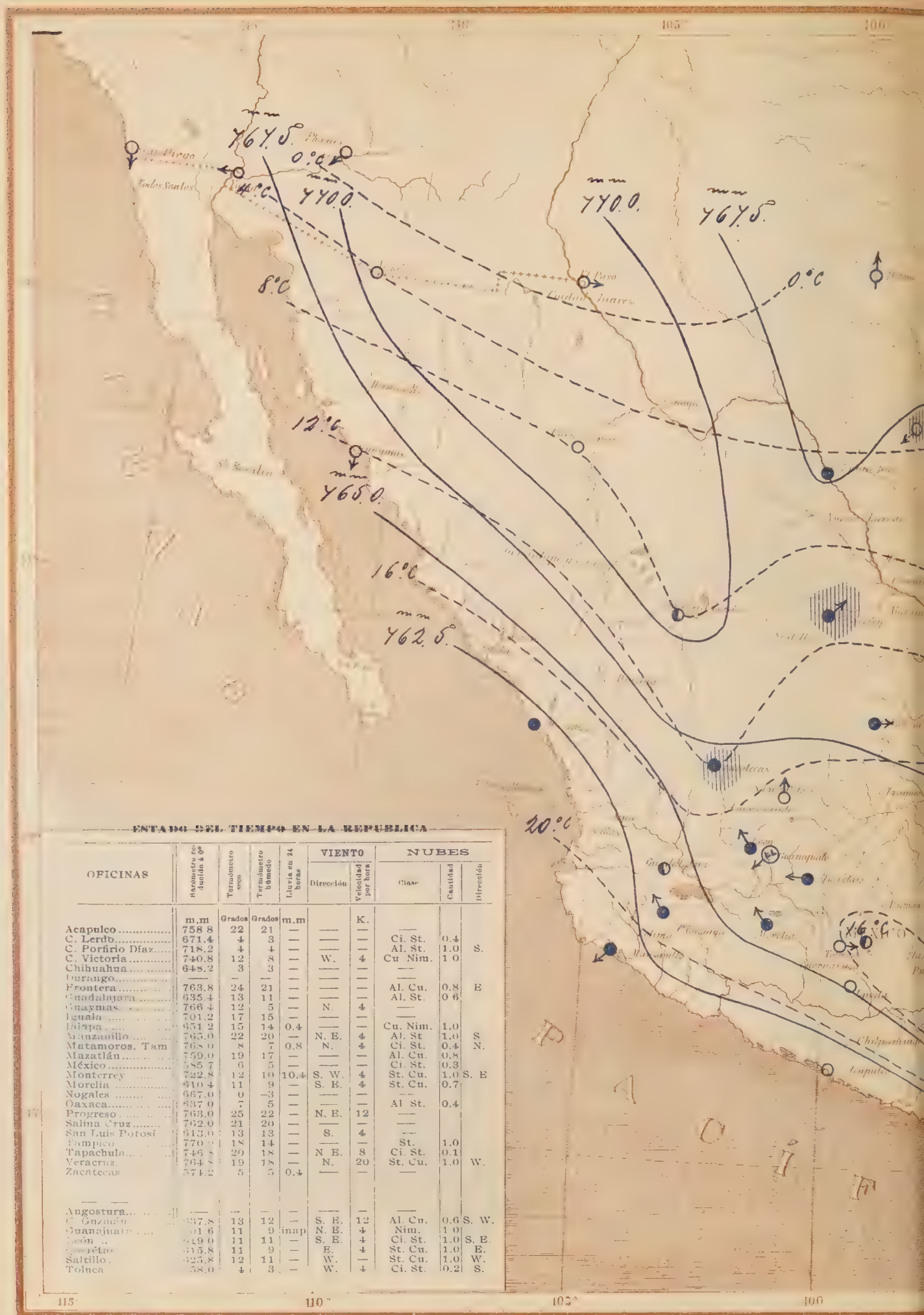

ESTADO DEL TIEMPO EN LA REPUBLICA

OFICINAS	Barómetro fc. ducido á 0°	Termómetro seco	Termómetro húmedo	Lluvia en 24 horas	VIENTO		NUBES		
					Dirección	Velocidad por hora	Clase	Cantidad	Dirección
	m.m	Grados	Grados	m.m		K.			
Acapulco	758 8	22	21	—	——	—	——		
C. Lerdo	671.4	4	3	—	——	—	Ci. St.	0.4	
C. Porfirio Díaz	718.2	4	4	—	——	—	Al. St.	1.0	S.
C. Victoria	740.8	12	8	—	W.	4	Cu Nim.	1 0	
Chihuahua	648.2	3	3	—	——	—	——		
Durango	——	—	—	—	——	—	——		
Frontera	763.8	24	21	—	——	—	Al. Cu.	0.8	E
Guadalajara	635.4	13	11	—	——	—	Al. St.	0 6	
Guaymas	766 4	12	5	—	N.	4	——		
Iguala	701.2	17	15	—	——	—	——		
Jalapa	651 2	15	14	0.4	——	—	Cu. Nim.	1.0	
Manzanillo	765.0	22	20	—	N. E.	4	Al. St	1.0	S
Matamoros. Tam	768 0	8	7	0.8	N.	4	Ci. St.	0.4	N.
Mazatlán	759.0	19	17	—	——	—	Al. Cu.	0.8	
México	585 7	6	5	—	——	—	Ci. St.	0.3	
Monterrey	722.8	12	10	10.4	S. W.	4	St. Cu.	1.0	S. E
Morelia	610 4	11	9	—	S. E.	4	St. Cu.	0.7	
Nogales	667.0	0	-3	—	——	—	——		
Oaxaca	637 0	7	5	—	——	—	Al St.	0.4	
Progreso	763.0	25	22	—	N. E.	12	——		
Salina Cruz	762.0	21	20	—	——	—	——		
San Luis Potosí	613.0	13	13	—	S.	4	——		
Tampico	770	18	14	—	——	—	St.	1.0	
Tapachula	746 8	20	18	—	N. E.	8	Ci. St.	0.1	
Veracruz	764 8	19	18	—	N.	20	St. Cu.	1.0	W.
Zacatecas	574.2	5	5	0.4	——	—	——		
Angostura	——	—	—	—	——	—	——		
C. Guzmán	637.8	13	12	—	S. E.	12	Al. Cu.	0.6	S. W.
Guanajuato	616	11	9	inap	N. E.	4	Nim.	1 0	
León	649 0	11	11	—	S. E.	4	Ci. St.	1.0	S. E.
Querétaro	615.8	11	9	—	E.	4	St. Cu.	1.0	E.
Saltillo	625.8	12	11	—	W.	—	St. Cu.	1.0	W.
Tolnca	58.0	4	3	—	W.	4	Ci. St.	0.2	S.

H. Herrera y J. C. Arellano Construyeron

Lit. de

Weather Bureau

ENERO 12 DE 1901.

REPUBLICA MEXICANA

Secretaría de Comunicaciones y Obras Públicas

DIRECCION GENERAL DE TELEGRAFOS FEDERALES

CARTA DEL TIEMPO

NOTAS Y SIGNOS CONVENCIONALES

1ª—Las observaciones se recogen simultáneamente á las 6 23 a. m. de México (8 a. m. del meridiano 75° W de Greenwich). Las presiones están reducidas al nivel del mar.

2ª—Las líneas continuas pasan por los puntos de igual presión. Las líneas puntuadas por los de igual temperatura.

3ª—Signos que indican el estado del tiempo: *claro* ○ ; *nublado en parte* ◐ ; *nublado* ● ; *lluvia* ☂ ; *nieve* ❄ ; *tempestad* ↯ ; *relámpagos difusos en el rumbo que ocupa el signo* ↯ . Las flechas indican la dirección del viento.

Signos convencionales que indican la velocidad del viento: calma ○ ; velocidad hasta de 14 kilómetros por hora ○→; velocidad de 14 á 42 kilómetros por hora ○→; velocidad de 42 á 72 kilómetros por hora ○→; velocidad de 72 kilómetros por hora en adelante ○→

4ª—El sombreado indica las regiones donde ha llovido ó nevado en las 24 horas transcurridas antes del momento de la observación.

5ª—La letra T indica que en la población á que se refiere, se sintió temblor de tierra en las 24 horas que precedeu á la observación meteorológica.

Escala: 1:10.000.000

rales. México.

M. Moreno Obispo F. Espinosa Grabo



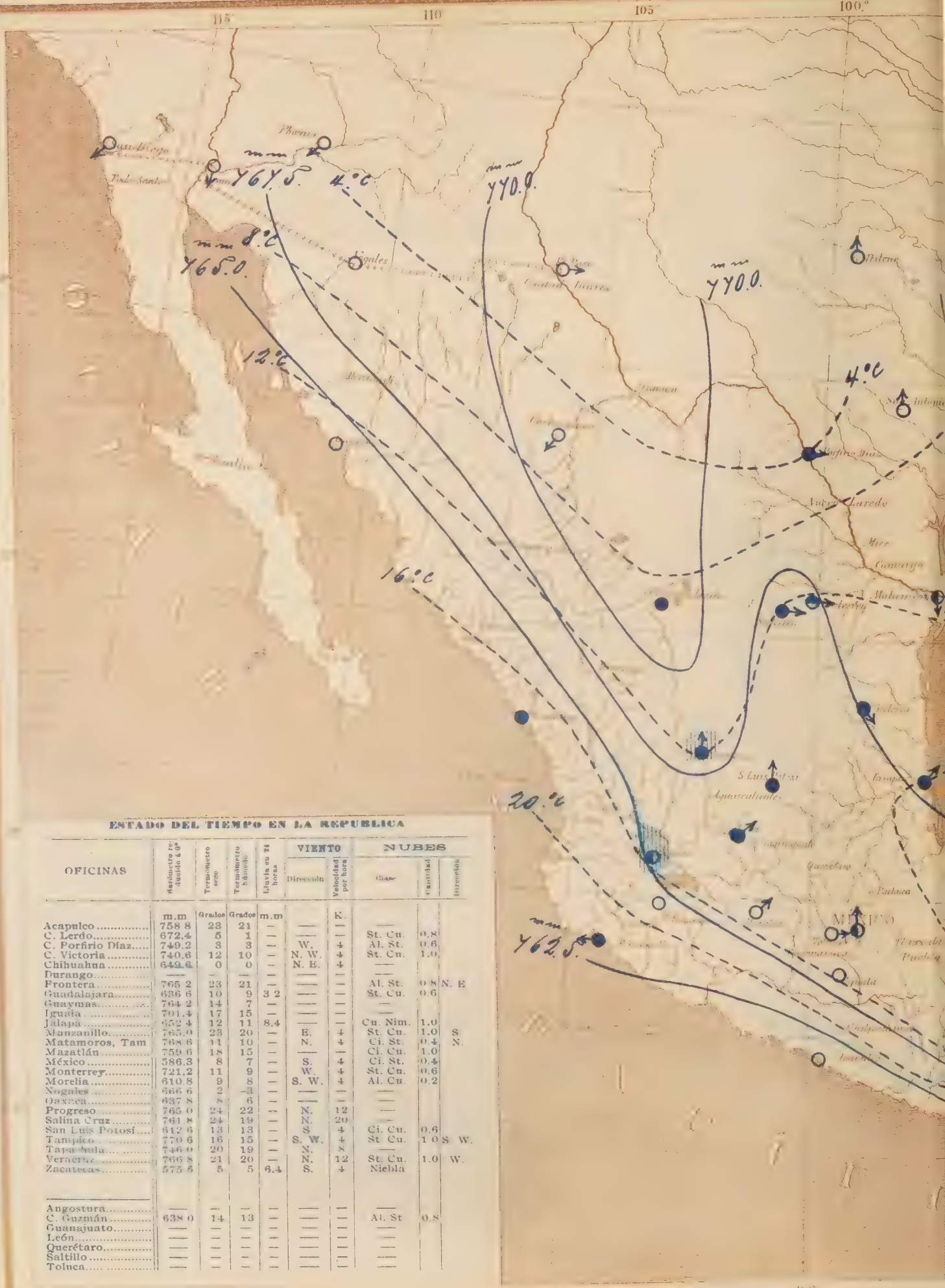

ESTADO DEL TIEMPO EN LA REPUBLICA

OFICINAS	Barómetro reducido á 0°	Termómetro seco	Termómetro húmedo	Lluvia en 24 horas	VIENTO		NUBES		
					Dirección	Velocidad por hora	Clase	Cantidad	Dirección
	m.m	Grados	Grados	m.m		K.			
Acapulco	758 8	23	21	—	—	—	—		
C. Lerdo	672.4	5	1	—	—	—	St. Cu.	0.8	
C. Porfirio Díaz	749.2	3	3	—	W.	4	Al. St.	0.6	
C. Victoria	740.6	12	10	—	N. W.	4	St. Cu.	1.0	
Chihuahua	649.6	0	0	—	N. E.	4	—		
Durango	—	—	—	—	—	—	—		
Frontera	765 2	23	21	—	—	—	Al. St.	0 8	N. E
Guadalajara	636 6	10	9	3 2	—	—	St. Cu.	0.6	
Guaymas	764 2	14	7	—	—	—	—		
Iguala	701.4	17	15	—	—	—	—		
Jalapa	652 4	12	11	8.4	—	—	Cu. Nim.	1.0	
Manzanillo	765.0	23	20	—	E.	4	St. Cu.	1.0	S
Matamoros, Tam	768 6	11	10	—	N.	4	Ci. St.	0.4	N.
Mazatlán	759 6	18	15	—	—	—	Ci. Cu.	1.0	
México	586.3	8	7	—	S.	4	Ci. St.	0.4	
Monterrey	721,2	11	9	—	W.	4	St. Cu.	0.6	
Morelia	610.8	9	8	—	S. W.	4	Al. Cu.	0.2	
Nogales	666 6	2	-3	—	—	—	—		
Oaxaca	637 8	8	6	—	—	—	—		
Progreso	765 0	24	22	—	N.	12	—		
Salina Cruz	761 8	24	19	—	N.	20	—		
San Luis Potosí	642 6	13	13	—	S	4	Ci. Cu.	0.6	
Tampico	770 6	16	15	—	S. W.	4	St. Cu.	1 0	S W.
Tapa chula	746 0	20	19	—	N.	8	—		
Veracruz	766 8	21	20	—	N.	12	St. Cu.	1.0	W.
Zacatecas	575 5	5	5	6.4	S.	4	Niebla		
Angostura	—	—	—	—	—	—	—		
C. Guzmán	638 0	14	13	—	—	—	Al. St	0.8	
Guanajuato	—	—	—	—	—	—	—		
León	—	—	—	—	—	—	—		
Querétaro	—	—	—	—	—	—	—		
Saltillo	—	—	—	—	—	—	—		
Toluca	—	—	—	—	—	—	—		

M. Moreno y A. C. Atristain. Construyeron.

Lit. de los

JAN 21 1901
Weather Bureau

ENERO 13 DE 1901.

REPUBLICA MEXICANA

Secretaría de Comunicaciones y Obras Públicas

DIRECCION GENERAL DE TELEGRAFOS FEDERALES

CARTA DEL TIEMPO

NOTAS Y SIGNOS CONVENCIONALES

1ª—Las observaciones se recogen simultáneamente á las 6 23 a. m. de México (8 a. m. del meridiano 75° W de Greenwich). Las presiones y las temperaturas están reducidas al nivel del mar.

2ª—Las líneas continuas pasan por los puntos de igual presión. Las líneas puntuadas por los de igual temperatura.

3ª—Signos que indican el estado del tiempo: *claro* ○ ; *nublado en parte* ◐ ; *nublado* ● ; *lluvia* ☂ ; *nieve* ✳ ; *tempestad* ↯ ; *relámpagos difusos en el rumbo que ocupa el signo* ↯ . Las flechas indican la dirección del viento.

Signos convencionales que indican la velocidad del viento: calma ○ ; velocidad hasta de 14 kilómetros por hora ○→ ; velocidad de 14 á 42 kilómetros por hora ○→ ; velocidad de 42 á 72 kilómetros por hora ○→ ; velocidad de 72 kilómetros por hora en adelante ○→

4ª—El sombreado indica las regiones donde ha llovido ó nevado en las 24 horas transcurridas antes del momento de la observación.

5ª—La letra T indica que en la población á que se refiere, se sintió temblor de tierra en las 24 horas que preceden á la observación meteorológica.

Escala: 1:10.000.000

M. Moreno Urbajtel E.E.



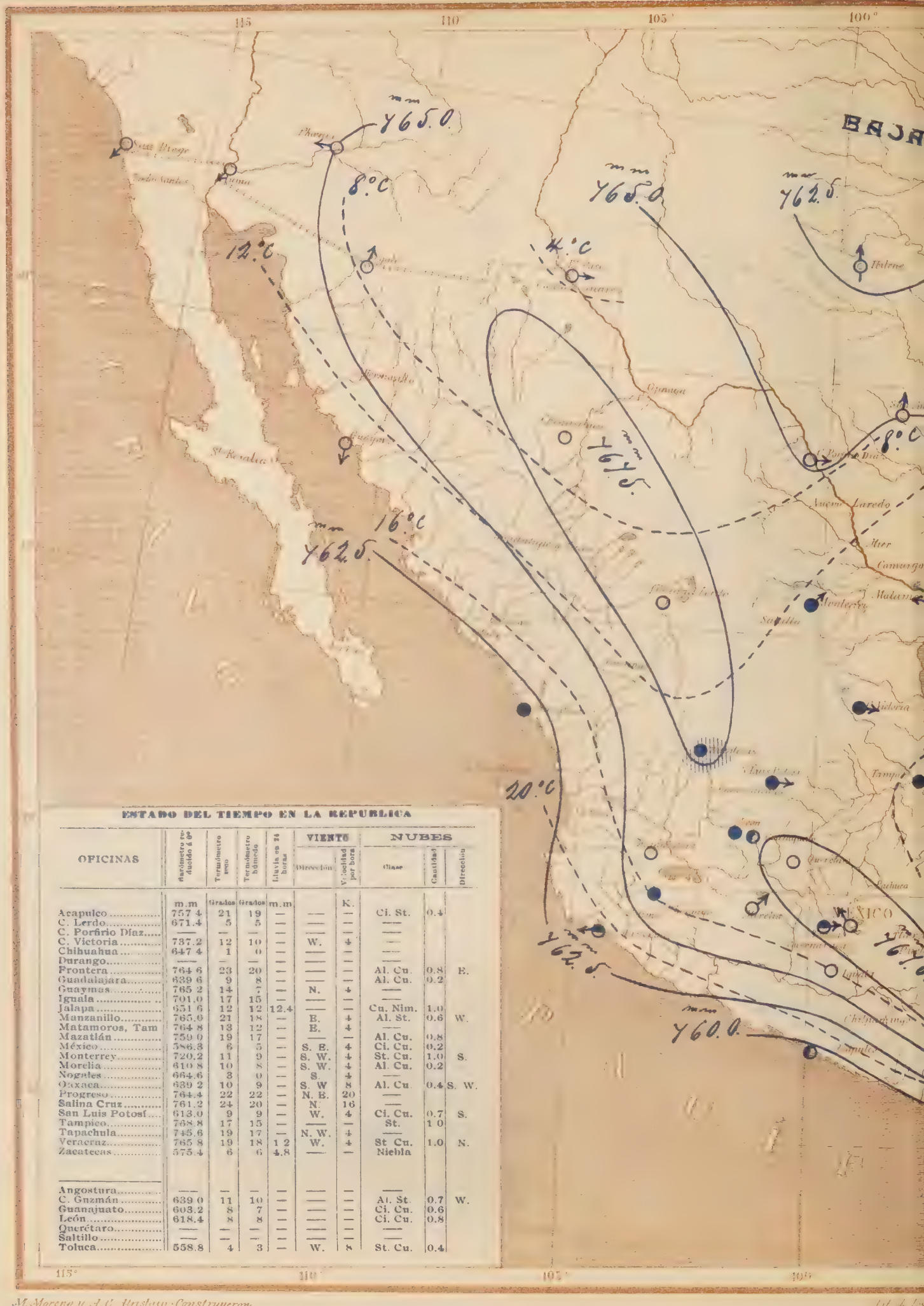

ESTADO DEL TIEMPO EN LA REPUBLICA

OFICINAS	Barómetro reducido á 0°	Termómetro seco	Termómetro húmedo	Lluvia en 24 horas	VIENTO		NUBES		
					Dirección	Velocidad por hora	Clase	Cantidad	Dirección
	m.m	Grados	Grados	m.m		K.			
Acapulco	757 4	21	19	—	—	—	Ci. St.	0.4	
C. Lerdo	671.4	5	5	—	—	—	—		
C. Porfirio Díaz	—	—	—	—	—	—	—		
C. Victoria	737.2	12	10	—	W.	4	—		
Chihuahua	647 4	1	0	—	—	—	—		
Durango	—	—	—	—	—	—	—		
Frontera	764 6	23	20	—	—	—	Al. Cu.	0.8	E.
Guadalajara	639 6	9	8	—	—	—	Al. Cu.	0.2	
Guaymas	765 2	14	7	—	N.	4	—		
Iguala	701.0	17	15	—	—	—	—		
Jalapa	651 6	12	12	12.4	—	—	Cu. Nim.	1.0	
Manzanillo	765.0	21	18	—	E.	4	Al. St.	0.6	W.
Matamoros, Tam	764 8	13	12	—	E.	4	—		
Mazatlán	759 0	19	17	—	—	—	Al. Cu.	0.8	
México	586.3	6	5	—	S. E.	4	Ci. Cu.	0.2	
Monterrey	720.2	11	9	—	S. W.	4	St. Cu.	1.0	S.
Morelia	610 8	10	8	—	S. W.	4	Al. Cu.	0.2	
Nogales	664.6	3	0	—	S.	4	—		
Oaxaca	639 2	10	9	—	S. W	8	Al. Cu.	0.4	S. W.
Progreso	764.4	22	22	—	N. E.	20	—		
Salina Cruz	761.2	24	20	—	N.	16	—		
San Luis Potosí	613.0	9	9	—	W.	4	Ci. Cu.	0.7	S.
Tampico	768.8	17	15	—	—	—	St.	1 0	
Tapachula	745.6	19	17	—	N. W.	4	—		
Veracruz	765 8	19	18	1 2	W.	4	St Cu.	1.0	N.
Zacatecas	575.4	6	6	4.8	—	—	Niebla		
Angostura	—	—	—	—	—	—	—		
C. Guzmán	639 0	11	10	—	—	—	Al. St.	0.7	W.
Guanajuato	603.2	8	7	—	—	—	Ci. Cu.	0.6	
León	618.4	8	8	—	—	—	Ci. Cu.	0.8	
Querétaro	—	—	—	—	—	—	—		
Saltillo	—	—	—	—	—	—	—		
Toluca	558.8	4	3	—	W.	8	St. Cu.	0.4	

M. Moreno y A.C. Anstaun Construyeron.

JAN 21 1901
Weather Bureau

ENERO 14 DE 1901.

REPUBLICA MEXICANA

Secretaría de Comunicaciones y Obras Públicas

DIRECCION GENERAL DE TELEGRAFOS FEDERALES

CARTA DEL TIEMPO

NOTAS Y SIGNOS CONVENCIONALES

1ª—Las observaciones se recogen simultáneamente á las 6 23 a. m. de México (8 a. m. del meridiano 75° W de Greenwich). Las presiones y las temperaturas están reducidas al nivel del mar.

2ª—Las líneas continuadas pasan por los puntos de igual presión. Las líneas puntuadas por los de igual temperatura.

3ª—Signos que indican el estado del tiempo: *claro* ○ ; *nublado en parte* ◐ ; *nublado* ● ; *lluvia* ☔ ; *nieve* ❍ ; *tempestad* ↯ ; *relámpagos difusos en el rumbo que ocupa el signo* ↯ . Las flechas indican la dirección del viento.

Signos convencionales que indican la velocidad del viento: calma ○ ; velocidad hasta de 14 kilómetros por hora ○→; velocidad de 14 á 42 kilómetros por hora ○→; velocidad de 42 á 72 kilómetros por hora ○→; velocidad de 72 kilómetros por hora en adelante ○→

4ª—El sombreado indica las regiones donde ha llovido ó nevado en las 24 horas transcurridas antes del momento de la observación.

5ª—La letra T indica que en la población á que se refiere, se sintió temblor de tierra en las 24 horas que preceden á la observación meteorológica.

Escala: 1:10.000.000

M. Moreno Dibujó E. Espinosa litrat

...os Federales. México.

ESTADO DEL TIEMPO EN LA REPUBLICA

OFICINAS	Barómetro reducido á 0°	Termómetro seco	Termómetro húmedo	Lluvia en 24 horas	VIENTO Dirección	VIENTO Velocidad por hora	NUBES Clase	NUBES Cantidad	NUBES Dirección
	m.m	Grados	Grados	m.m		K.			
Acapulco	757.8	23	21	—	—	—	Ci. St.	0.3	
C. Lerdo	758.4	5	4	—	—	—	St. Cu.	0.3	
C. Porfirio Díaz	741.4	4	4	—	—	—	—		
C. Victoria	754.5	12	11	—	W.	4	Ci. St.	0.4	
Chihuahua	744.4	4	1	—	—	—	—		
Durango	—	—	—	—	—	—	—		
Frontera	764.2	21	19	—	—	—	—		
Guadalajara	736.5	12	10	—	—	—	St	0.4	
Guaymas	763.2	14	7	—	—	—	—		
Iguala	760.8	16	14	—	—	—	—		
Jalapa	756.6	11	10	1.2	N. E.	4	St. Cu	0.4	
Manzanillo	755.0	20	18	—	E.	4	Al. St.	0.6	S.
Matamoros, Tam	761.2	15	14	—	S.	4	—		
Mazatlán	759.0	24	22	—	—	—	St. Cu	0.8	
Mexico	586.2	7	6	—	N. W.	4	Ci. St.	0.3	
Monterrey	714.2	15	13	—	N. E.	4	Al. St	0.1	S.
Morelia	810.6	10	7	—	S. W.	4	St. Cu.	0.7	
Nogales	694.5	6	5	—	S.	8	—		
Oaxaca	835.2	11	9	—	—	—	Al. St.	0.6	
Progreso	765.9	24	22	—	N. W.	12	—		
Salina Cruz	760.6	22	19	—	N.	12	—		
San Luis Potosí	—	—	—	—	—	—	—		
Tampico	764.8	18	17	—	—	—	St.	1.0	
Tapachula	756.6	21	19	—	—	—	St. Cu.	0.6	N.
Veracruz	764.4	18	17	—	—	—	St.	0.4	
Zacatecas	575.8	8	8	—	—	—	Ci. St.	0.7	
Aguascalientes	—	—	—	—	—	—	—		
C. Zaragoza	828.5	10	9	—	S. E.	4	Ci. St.	0.2	W.
Guanajuato	—	—	—	—	—	—	—		
León	817.8	10	9	—	N. W.	4	Ci. Cu.	0.8	N. W.
Querétaro	845.4	10	7	—	E.	4	Ci. St.	0.1	E.
Saltillo	691.0	6	5	—	N. W.	4	—		
Toluca	558.6	4	4	—	W.	4	Ci. St.	0.2	

M. Moreno y A.C Atristain. Construyeron.

Lit. de

JAN 21 1901

ENERO 15 DE 1901.

REPUBLICA MEXICANA

Secretaría de Comunicaciones y Obras Públicas

DIRECCION GENERAL DE TELEGRAFOS FEDERALES

CARTA DEL TIEMPO

NOTAS Y SIGNOS CONVENCIONALES

1ª—Las observaciones se recogen simultáneamente á las 6 23 a. m de México (8 a. m. del meridiano 75° W de Greenwich). Las presiones están reducidas al nivel del mar.

2ª—Las líneas continuas pasan por los puntos de igual presión. Las líneas puntuadas por los de igual temperatura.

3ª—Signos que indican el estado del tiempo: *claro* ○ ; *nublado en parte* ◐ ; *nublado* ● ; *lluvia* ⓡ ; *nieve* ✳ ; *tempestad* ↯ ; *relámpagos difusos en el rumbo que ocupa el signo* ↯ . Las flechas indican la dirección del viento.

Signos convencionales que indican la velocidad del viento: calma ○ ; velocidad hasta de 14 kilómetros por hora ○➤; velocidad de 14 á 42 kilómetros por hora ○➤; velocidad de 42 á 72 kilómetros por hora ○➤; velocidad de 72 kilómetros por hora en adelante ○➤

4ª—El sombreado indica las regiones donde ha llovido ó nevado en las 24 horas transcurridas antes del momento de la observación.

5ª—La letra T indica que en la población á que se refiere, se sintió temblor de tierra en las 24 horas que preceden á la observación meteorológica.

Escala: 1:10.000.000

95° 90° 85° 80°

M. Moreno Dibujo E. Espinosa Grabo

Talleres Federales Mexico

ESTADO DEL TIEMPO EN LA REPUBLICA

OFICINAS	Barómetro reducido á 0°	Termómetro seco	Termómetro húmedo	Lluvia en 24 horas	VIENTO. Dirección	VIENTO. Velocidad por hora	NUBES. Clase	NUBES. Cantidad	NUBES. Dirección
	m.m	Grados	Grados	m.m		K.			
Acapulco	757.0	28	22	—	—	—	—		
C. Lerdo	667.6	12	10	0.4	—	—	St. Cu.	1.0	W.
C. Porfirio Díaz	742.2	14	11	—	N.	8	Al. Cu.	0.9	
C. Victoria	733.0	17	15	—	N. W.	4	Al. St.	1.0	
Chihuahua	646.2	5	0	—	—	—	—		
Durango	—	—	—	—	—	—	—		N. E.
Frontera	760 2	21	19	—	—	—	Al. Cu.	0.7	
Guadalajara	636 4	10	8	—	—	—	Ci. St.	0.6	
Guaymas	765.0	15	8	—	—	—	Al. St.	0.1	
Iguala	701.0	18	16	—	—	—	—		
Jalapa	648.0	18	11	—	N	4	Al. St.	0 6	S
Manzanillo	764.6	21	18	—	N. E.	4	Al. St.	0.3	S. W.
Matamoros, Tam	759.0	19	19	—	S. W.	8	Ci. St.	1.0	
Mazatlán	760.4	19	19	—	—	—	—		
México	584.9	8	7	—	—	—	St.	0.2	S. E.
Monterrey	715.6	16	14	10.4	N. E.	4	St Cu.	0.4	
Morelia	610 2	9	8	—	S. E.	4	Al. St.	0.1	
Nogales	664.0	8	5	—	S.	4	—		
Oaxaca	637.8	12	11	—	—	—	Al. St.	0.3	
Progreso	—	—	—	—	—	—	—		
Salina Cruz	760.0	21	19	—	N.	4	—		
San Luis Potosí	612.0	10	10	—	N	4	St. Cu.	0.4	N.
Tampico	762.2	20	19	—	—	—	St.	1.0	
Tapachula	746.0	20	18	—	N.	8	St. Cu.	0.4	N.
Veracruz	761 2	19	18	—	—	—	Al. St.	0.6	
Zacatecas	574.6	5	5	3.2	—	—	St. Cu.	0 4	
Angostura	—	—	—	—	—	—	—		
C. Guzmán	638.2	10	9	—	N.	4	Cu.	0.2	W.
Guanajuato	601.8	14	10	—	S. W.	4	Cu.	0.9	W.
León	617.4	12	10	—	N W.	4	St. Cu.	0.9	N. W.
Querétaro	615.2	10	8	—	W.	4	Cu.	0.9	W.
Saltillo	630 0	12	10	—	W.	4	—		
Toluca	558.0	5	4	—	—	—	St. Cu.	0.6	

M. Moreno y A. C. Atrastaui. Construyeron.

Lit. de

JAN 21 1901
Weather Bur'o

ENERO 16 DE 1901.

REPUBLICA MEXICANA

Secretaría de Comunicaciones y Obras Públicas

DIRECCION GENERAL DE TELEGRAFOS FEDERALES

CARTA DEL TIEMPO

NOTAS Y SIGNOS CONVENCIONALES

1ª—Las observaciones se recogen simultáneamente á las 6 23 a. m de México (8 a. m. del meridiano 75° W de Greenwich). Las presiones están reducidas al nivel del mar.

2ª—Las líneas continuas pasan por los puntos de igual presión. Las líneas puntuadas por los de igual temperatura.

3ª—Signos que indican el estado del tiempo: *claro* ○ ; *nublado en parte* ◐ ; *nublado* ● ; *lluvia* ☂ ; *nieve* ❊ ; *tempestad* ↯ ; *relámpagos difusos en el rumbo que ocupa el signo* ↯. Las flechas indican la dirección del viento.

Signos convencionales que indican la velocidad del viento: calma ○ ; velocidad hasta de 14 kilómetros por hora ○→; velocidad de 14 á 42 kilómetros por hora ○→; velocidad de 42 á 72 kilómetros por hora ○→; velocidad de 72 kilómetros por hora en adelante ○→

4ª—El sombreado indica las regiones donde ha llovido ó nevado en las 24 horas transcurridas antes del momento de la observación.

5ª—La letra T indica que en la población á que se refiere, se sintió temblor de tierra en las 24 horas que preceden á la observación meteorológica.

Escala: 1:10.000.000

Federales. México.

M. Moreno Urbina E. Espinosa Grabo

ESTADO DEL TIEMPO EN LA REPUBLICA

OFICINAS	Barómetro reducido á 0°	Termómetro seco	Termómetro húmedo	Lluvia en 24 horas	VIENTO		NUBES		
					Dirección	Velocidad por hora	Clase	Cantidad	Dirección
	m.m	Grados	Grados	m.m		K.			
Acapulco	757.8	25	23	—	S. W.	16	—		
C. Lerdo	675.0	8	7	—	—	—	St. Cu.	1.0	
C. Porfirio Díaz	755.2	1	0	—	S.	4	—		
C. Victoria	743.8	12	10	—	S. W.	4	Ci. St.	0.4	
Chihuahua	648.8	2	0	—	—	—	—		
Durango	—	—	—	—	—	—	—		
Frontera	763.2	24	21	—	—	—	—		
Guadalajara	636 2	12	11	—	N. E.	4	Ci. St.	0.4	N. E
Guaymas	765.0	15	8	—	—	—	Ci. Cu.	0.1	
Iguala	701.4	17	15	—	—	—	—		
Jalapa	651 6	15	13	0.4	N	4	St Cu.	1.0	
Manzanillo	763.8	20	16	—	N W	4	Al. St.	1.0	S.
Matamoros, Tam	771.4	7	5	1.2	N	12			
Mazatlán	758.8	18	16	—	—	—	—		
México	586.7	8	6	—	—	—	St. Cu.	0.9	
Monterrey	727.6	15	13	1.2	W.	4	Ci. St.	0.6	W
Morelia	611 0	7	6	—	S. E.	4	St. Cu.	0.1	
Nogales	665.2	6	4	—	S.	4	—		
Oaxaca	637.2	15	13	—	E.	4	St. Cu.	0.8	E.
Progreso	762.8	23	22	—	N. E.	8	—		
Salina Cruz	761.4	23	21	—	N	12	—		
San Luis Potosí	611.8	11	10	—	—	—	Ci. Cu.	0.4	
Tampico	771.2	15	10	—	N.	20	Ci. St.	1.0	S. W
Tapachula	746.0	20	18	—	N. E.	8	Ci. St.	0.1	
Veracruz	765 6	19	17	3.2	N.	4	Cu. Nim.	1.0	N.
Zacatecas	574.2	5	5	—	S W.	8	Niebla		
Angostura	—	—	—	—	—	—	—		
C. Guzmán	—	—	—	—	—	—	—		
Guanajuato	—	—	—	—	—	—	—		
León	—	—	—	—	—	—	—		
Querétaro	—	—	—	—	—	—	—		
Saltillo	629 0	12	10	—	S. E.	4	Nim.	0.9	S. W.
Toluca	558.4	3	3	—	W.	4	Cu.	0.2	

M. Moreno y A. C. Anstaun. Construyeron.

Lit.

JAN 22 1901
Weather Bureau

ENERO 17 DE 1901.

REPUBLICA MEXICANA

Secretaría de Comunicaciones y Obras Públicas

DIRECCION GENERAL DE TELEGRAFOS FEDERALES

CARTA DEL TIEMPO

NOTAS Y SIGNOS CONVENCIONALES

1ª—Las observaciones se recogen simultáneamente á las 6 23 a. m de México (8 a. m. del meridiano 75° W. de Greenwich). Las presiones están reducidas al nivel del mar.

2ª—Las líneas continuas pasan por los puntos de igual presión. Las líneas puntuadas por los de igual temperatura.

3ª—Signos que indican el estado del tiempo: *claro* ○ ; *nublado en parte* ◐ ; *nublado* ● ; *lluvia* ☔ ; *nieve* ✳ ; *tempestad* ↯ ; *relámpagos difusos en el rumbo que ocupa el signo* ↘ . Las flechas indican la dirección del viento.

Signos convencionales que indican la velocidad del viento: calma ○ ; velocidad hasta de 14 kilómetros por hora ○→; velocidad de 14 á 42 kilómetros por hora ○→; velocidad de 42 á 72 kilómetros por hora ○→; velocidad de 72 kilómetros por hora en adelante ○→

4ª—El sombreado indica las regiones donde ha llovido ó nevado en las 24 horas transcurridas antes del momento de la observación.

5ª—La letra T indica que en la población á que se refiere, se sintió temblor de tierra en las 24 horas que preceden á la observación meteorológica.

Escala: 1:10.000.000

Federales. México.

M. Moreno Dibujo. E. Espinosa Grabo

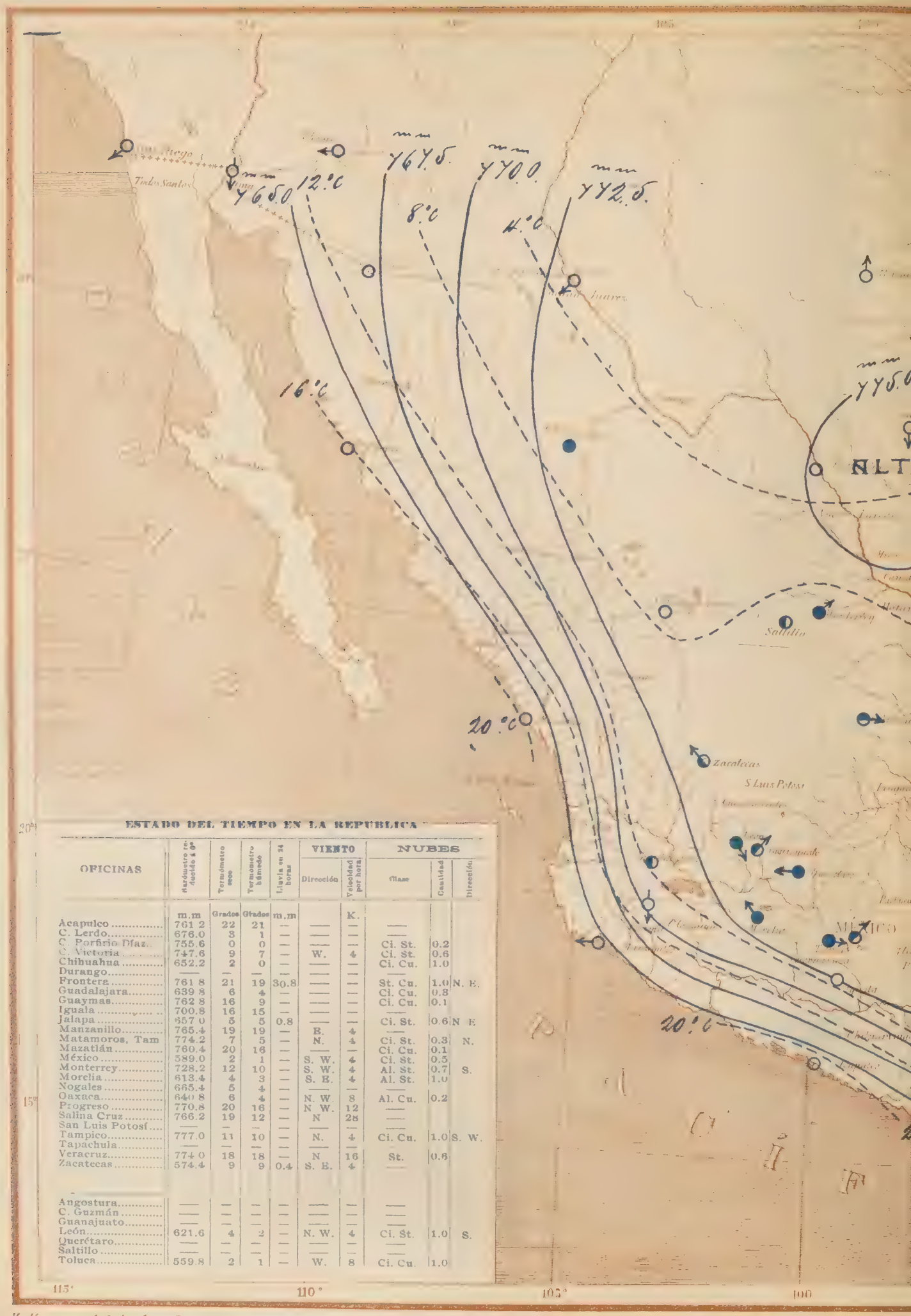

ESTADO DEL TIEMPO EN LA REPUBLICA

OFICINAS	Barómetro reducido á 0°	Termómetro seco	Termómetro húmedo	Lluvia en 24 horas	VIENTO		NUBES		
					Dirección	Velocidad por hora.	Clase	Cantidad	Dirección.
	m.m	Grados	Grados	m.m		K.			
Acapulco	761 2	22	21	—	—	—	—		
C. Lerdo	676.0	3	1	—	—	—	—		
C. Porfirio Díaz	755.6	0	0	—	—	—	Ci. St.	0.2	
C. Victoria	747.6	9	7	—	W.	4	Ci. St.	0.6	
Chihuahua	652.2	2	0	—	—	—	Ci. Cu.	1.0	
Durango	—	—	—	—	—	—	—		
Frontera	761 8	21	19	30.8	—	—	St. Cu.	1.0	N. E.
Guadalajara	639 8	6	4	—	—	—	Ci. Cu.	0.3	
Guaymas	762 8	16	9	—	—	—	Ci. Cu.	0.1	
Iguala	700.8	16	15	—	—	—	—		
Jalapa	657 0	5	5	0.8	—	—	Ci. St.	0.6	N E
Manzanillo	765.4	19	19	—	E.	4	—		
Matamoros, Tam	774.2	7	5	—	N.	4	Ci. St.	0.3	N.
Mazatlán	760.4	20	16	—	—	—	Ci. Cu.	0.1	
México	589.0	2	1	—	S. W.	4	Ci. St.	0.5	
Monterrey	728.2	12	10	—	S. W.	4	Al. St.	0.7	S.
Morelia	613.4	4	3	—	S. E.	4	Al. St.	1.0	
Nogales	665.4	5	4	—	—	—	—		
Oaxaca	640 8	6	4	—	N. W.	8	Al. Cu.	0.2	
Progreso	770.8	20	16	—	N W.	12	—		
Salina Cruz	766.2	19	12	—	N	28	—		
San Luis Potosí	—	—	—	—	—	—	—		
Tampico	777.0	11	10	—	N.	4	Ci. Cu.	1.0	S. W.
Tapachula	—	—	—	—	—	—	—		
Veracruz	774 0	18	18	—	N	16	St.	0.6	
Zacatecas	574.4	9	9	0.4	S. E.	4	—		
Angostura	—	—	—	—	—	—	—		
C. Guzmán	—	—	—	—	—	—	—		
Guanajuato	—	—	—	—	—	—	—		
León	621.6	4	2	—	N. W.	4	Ci. St.	1.0	S.
Querétaro	—	—	—	—	—	—	—		
Saltillo	—	—	—	—	—	—	—		
Toluca	559.8	2	1	—	W.	8	Ci. Cu.	1.0	

M. Moreno y A.C. Anstaun. Construyeron.

Lit. de

JAN 24 1901
Weather Bureau

ENERO 18 DE 1901.

REPUBLICA MEXICANA

Secretaría de Comunicaciones y Obras Públicas

DIRECCION GENERAL DE TELEGRAFOS FEDERALES

CARTA DEL TIEMPO

NOTAS Y SIGNOS CONVENCIONALES

1ª—Las observaciones se recogen simultáneamente á las 6 23 a. m de México (8 a. m. del meridiano 75° W de Greenwich). Las presiones están reducidas al nivel del mar.

2ª—Las líneas continuas pasan por los puntos de igual presión. Las líneas puntuadas por los de igual temperatura.

3ª—Signos que indican el estado del tiempo: *claro* ○ ; *nublado en parte* ◐ ; *nublado* ● ; *lluvia* ⓡ ; *nieve* ✳ ; *tempestad* ⚡ ; *relámpagos difusos en el rumbo que ocupa el signo* ↯ . Las flechas indican la dirección del viento.

Signos convencionales que indican la velocidad del viento: calma ○ ; velocidad hasta de 14 kilómetros por hora ○→; velocidad de 14 á 42 kilómetros por hora ○→; velocidad de 42 á 72 kilómetros por hora ○→; velocidad de 72 kilómetros por hora en adelante ○→

4ª—El sombreado indica las regiones donde ha llovido ó nevado en las 24 horas transcurridas antes del momento de la observación.

5ª—La letra T indica que en la población á que se refiere, se sintió temblor de tierra en las 24 horas que preceden á la observación meteorológica.

Escala: 1:10.000.000

ESTADO DEL TIEMPO EN LA REPUBLICA

OFICINAS	Barómetro reducido á 0°	Termómetro seco	Termómetro húmedo	Lluvia en 24 horas	VIENTO		NUBES		
					Dirección	Velocidad por hora	Clase.	Cantidad	Dirección
	m.m	Grados	Grados	m.m		K.			
Acapulco	761 6	23	22	—	——	—	——		
C. Lerdo	674.4	3	1	—	——	—	——		
C. Porfirio Díaz	755.4	1	0	—	W.	4	Ci. Cu.	0.4	
C. Victoria	746.4	5	3	—	W.	4	Ci. St.	0.4	
Chihuahua	650.4	4	0	—	——	—	——		
Durango	——	—	—	—	——	—	——		
Frontera	763 0	20	19	—	——	—	——		
Guadalajara	641.8	6	5	—	——	—	Celina		
Guaymas	763.8	16	9	—	——	—	——		
Iguala	——	—	—	—	——	—	——		
Jalapa	658 2	8	7	—	——	—	Cu. Nim.	1.0	
Manzanillo	767.4	20	17	—	N. E.	4	——		
Matamoros, Tam	774.6	9	8	—	N.	4	——		
Mazatlán	760.4	20	17	—	——	—	St. Cu.	0.4	
México	589.3	3	2	—	N. E.	4	Al. Cu.	0.6	
Monterrey	726.4	4	2	—	E.	4	Ci. St.	0.3	N. W.
Morelia	614.2	5	4	—	——	—	Al. Cu.	0.7	
Nogales	666.6	5	4	—	——	—	——		
Oaxaca	644.2	5	4	—	W.	4	Ci. St.	0.1	W.
Progreso	773.6	20	16	—	N	20	——		
Salina Cruz	767.4	20	5	—	N.	40	——		
San Luis Potosí	613.4	7	6	—	N	4	St. Cu.	0.2	
Tampico	776.6	10	10	—	——	—	Ci. St.	0.4	S. W.
Tapachula	——	—	—	—	——	—	——		
Veracruz	773 6	17	18	—	——	—	St. Cu.	1.0	
Zacatecas	573.8	8	9	—	——	—	——		
Angostura	——	—	—	—	——	—	——		
C. Guzmán	641.8	9	7	—	——	—	Ci. St.	0.1	
Guanajuato	——	—	—	—	——	—	——		
León	——	—	—	—	——	—	——		
Querétaro	——	—	—	—	——	—	——		
Saltillo	636.2	2	1	—	——	—	Ci. St.	0.4	S. W.
Toluca	559.8	4	3	—	W.	4	Cu. Nim.	9	

M. Moreno y A.C. Arrelano Construyeron.

Lit

ENERO 19 DE 1901.

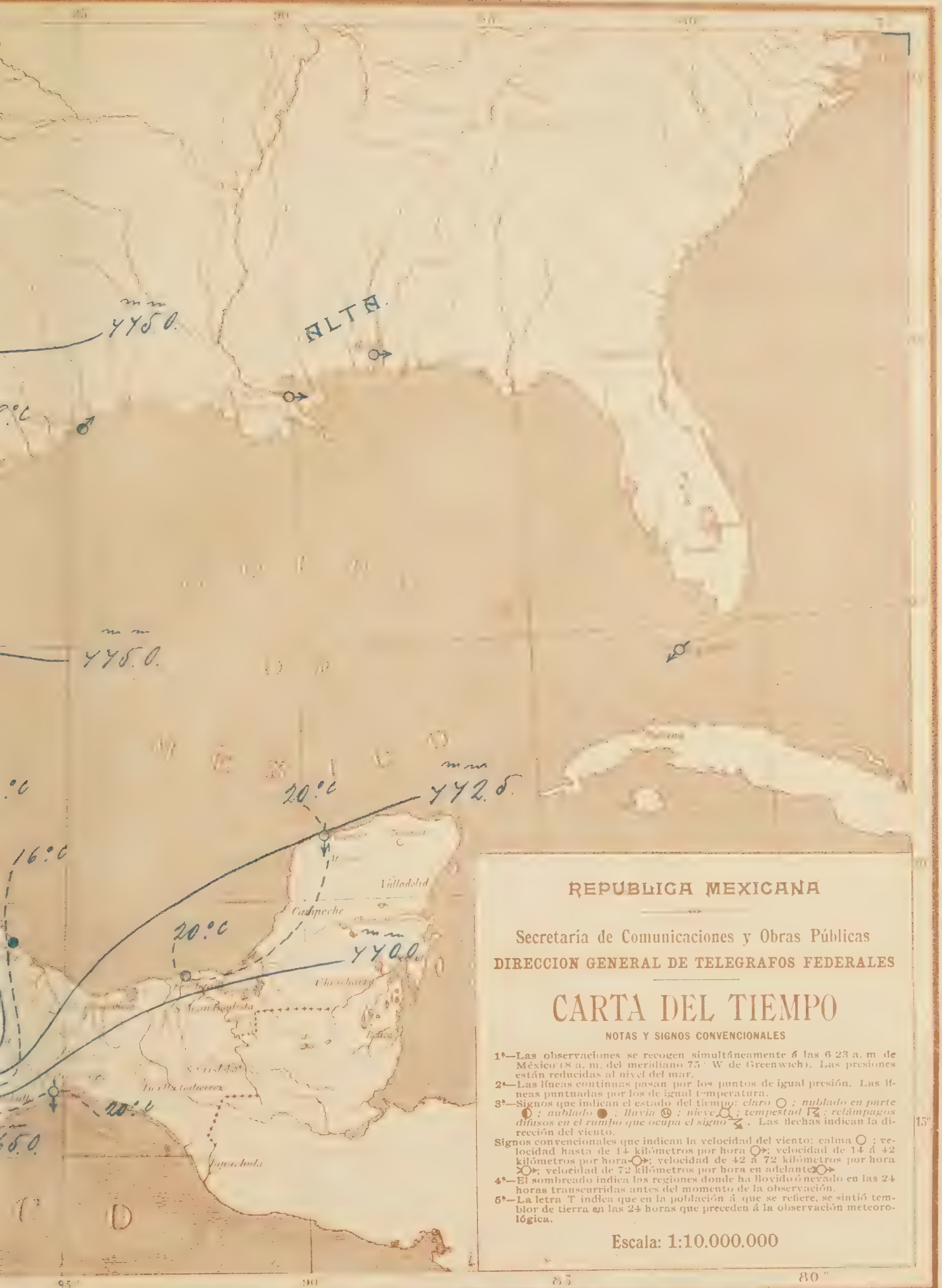

REPUBLICA MEXICANA

Secretaría de Comunicaciones y Obras Públicas

DIRECCION GENERAL DE TELEGRAFOS FEDERALES

CARTA DEL TIEMPO

NOTAS Y SIGNOS CONVENCIONALES

1ª—Las observaciones se recogen simultáneamente á las 6 23 a. m de México (8 a. m. del meridiano 75° W de Greenwich). Las presiones están reducidas al nivel del mar.

2ª—Las líneas continuas pasan por los puntos de igual presión. Las líneas puntuadas por los de igual temperatura.

3ª—Signos que indican el estado del tiempo: *claro* ○ ; *nublado en parte* ◐ ; *nublado* ● ; *lluvia* ☂ ; *nieve* ✳ ; *tempestad* ⚡ ; *relámpagos difusos en el rumbo que ocupa el signo* ↯ . Las flechas indican la dirección del viento.

Signos convencionales que indican la velocidad del viento: calma ○ ; velocidad hasta de 14 kilómetros por hora ○→; velocidad de 14 á 42 kilómetros por hora ○→; velocidad de 42 á 72 kilómetros por hora ○→; velocidad de 72 kilómetros por hora en adelante ○→

4ª—El sombreado indica las regiones donde ha llovido ó nevado en las 24 horas transcurridas antes del momento de la observación.

5ª—La letra T indica que en la población á que se refiere, se sintió temblor de tierra en las 24 horas que preceden á la observación meteorológica.

Escala: 1:10.000.000

24 1901
Weather Bureau

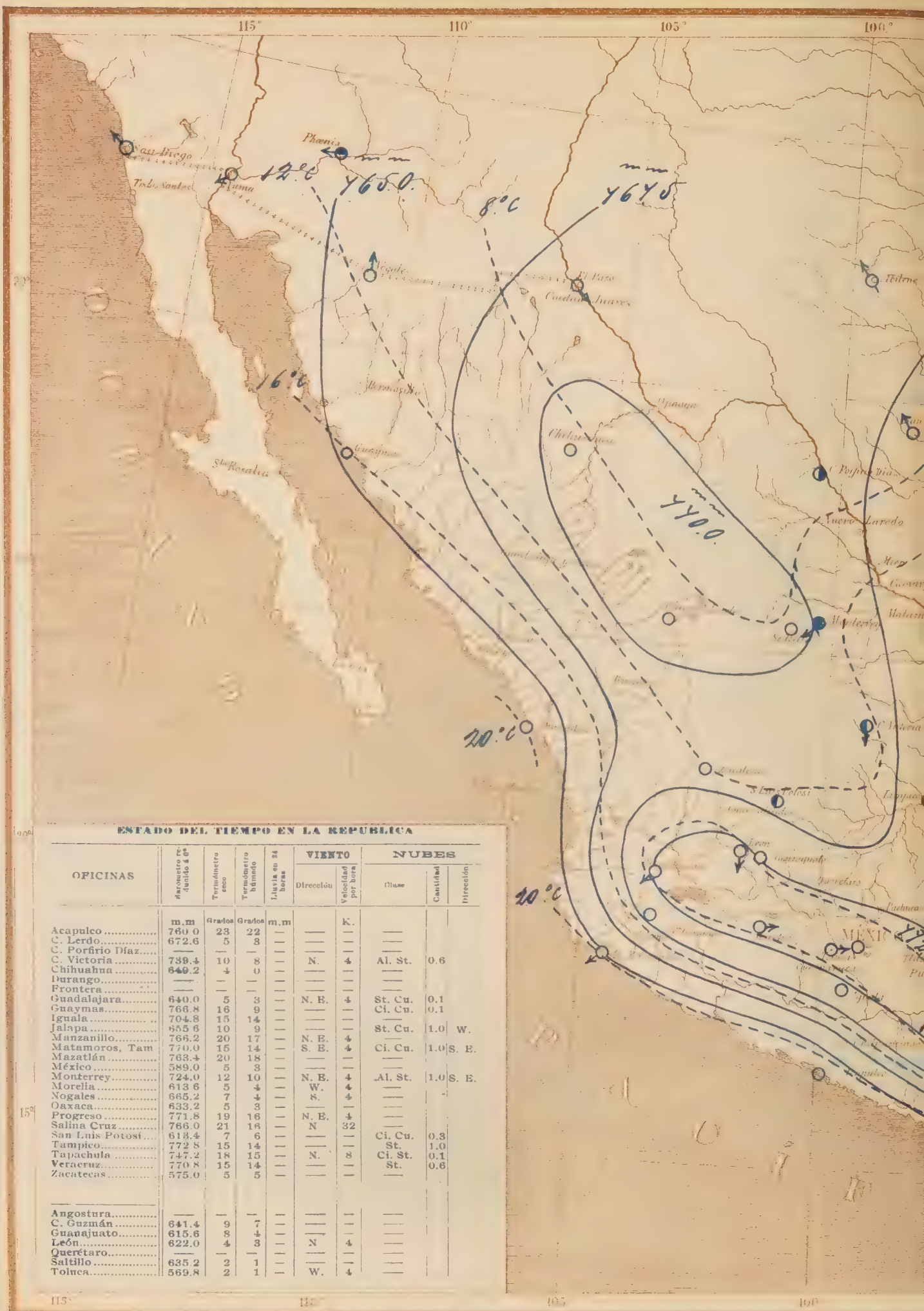

ESTADO DEL TIEMPO EN LA REPUBLICA

OFICINAS	Barometro reducido á 0°	Termómetro seco	Termómetro húmedo	Lluvia en 24 horas	VIENTO		NUBES		
					Dirección	Velocidad por hora	Clase	Cantidad	Dirección
	m.m	Grados	Grados	m.m		K.			
Acapulco	760 0	23	22	—	—	—	—		
C. Lerdo	672.6	5	3	—	—	—	—		
C. Porfirio Díaz	—	—	—	—	—	—	—		
C. Victoria	739.4	10	8	—	N.	4	Al. St.	0.6	
Chihuahua	649.2	4	0	—	—	—	—		
Durango	—	—	—	—	—	—	—		
Frontera	—	—	—	—	—	—	—		
Guadalajara	640.0	5	3	—	N. E.	4	St. Cu.	0.1	
Guaymas	766.8	16	9	—	—	—	Ci. Cu.	0.1	
Iguala	704.8	15	14	—	—	—	—		
Jalapa	655.6	10	9	—	—	—	St. Cu.	1.0	W.
Manzanillo	766.2	20	17	—	N. E.	4	—		
Matamoros, Tam	770.0	15	14	—	S. E.	4	Ci. Cu.	1.0	S. E.
Mazatlán	763.4	20	18	—	—	—	—		
México	589.0	5	3	—	—	—	—		
Monterrey	724.0	12	10	—	N. E.	4	Al. St.	1.0	S. E.
Morelia	613 6	5	4	—	W.	4	—		
Nogales	665.2	7	4	—	S.	4	—		
Oaxaca	633.2	5	3	—	—	—	—		
Progreso	771.8	19	16	—	N. E.	4	—		
Salina Cruz	766.0	21	18	—	N	32	—		
San Luis Potosí	613.4	7	6	—	—	—	Ci. Cu.	0.3	
Tampico	772 8	15	14	—	—	—	St.	1.0	
Tapachula	747.2	18	15	—	N.	8	Ci. St.	0.1	
Veracruz	770 8	15	14	—	—	—	St.	0.6	
Zacatecas	575.0	5	5	—	—	—	—		
Angostura	—	—	—	—	—	—	—		
C. Guzmán	641.4	9	7	—	—	—	—		
Guanajuato	615.6	8	4	—	—	—	—		
León	622.0	4	3	—	N	4	—		
Querétaro	—	—	—	—	—	—	—		
Saltillo	635 2	2	1	—	—	—	—		
Toluca	569.8	2	1	—	W.	4	—		

M. Moreno y A. C. Anstain, Construyeron.

LIBRARY
JAN 26 1901
Weather Bureau

ENERO 20 DE 1901.

REPUBLICA MEXICANA

Secretaría de Comunicaciones y Obras Públicas

DIRECCION GENERAL DE TELEGRAFOS FEDERALES

CARTA DEL TIEMPO

NOTAS Y SIGNOS CONVENCIONALES

1ª—Las observaciones se recogen simultáneamente á las 6 23 a. m. de México (8 a. m. del meridiano 75° W de Greenwich). Las presiones y las temperaturas están reducidas al nivel del mar.

2ª—Las líneas continuas pasan por los puntos de igual presión. Las líneas puntuadas por los de igual temperatura.

3ª—Signos que indican el estado del tiempo: *claro* ○ ; *nublado en parte* ◐ ; *nublado* ● ; *lluvia* ☔ ; *nieve* ❄ ; *tempestad* ↯ ; *relámpagos difusos en el rumbo que ocupa el signo* ↯. Las flechas indican la dirección del viento.

Signos convencionales que indican la velocidad del viento: calma ○ ; velocidad hasta de 14 kilómetros por hora ○→; velocidad de 14 á 42 kilómetros por hora ○→; velocidad de 42 á 72 kilómetros por hora ○→; velocidad de 72 kilómetros por hora en adelante ○→

4ª—El sombreado indica las regiones donde ha llovido ó nevado en las 24 horas transcurridas antes del momento de la observación.

5ª—La letra T indica que en la población á que se refiere, se sintió temblor de tierra en las 24 horas que preceden á la observación meteorológica.

Escala: 1:10.000.000

M. Moreno Dibujo P. Espinosa Grabado



ESTADO DEL TIEMPO EN LA REPUBLICA

OFICINAS	Barómetro reducido á 0°	Termómetro seco	Termómetro húmedo	Lluvia en 24 horas	VIENTO Dirección	VIENTO Velocidad por hora	NUBES Clase	NUBES Cantidad	NUBES Dirección
	m.m	Grados	Grados	m.m		K.			
Acapulco	761.2	22	21	—	——	—	——		
C. Lerdo	671.4	8	5	—	——	—	——		
C. Porfirio Díaz	746.8	7	——	—	——	—	——		
C. Victoria	738.8	12	10	—	W.	4	——		
Chihuahua	648.6	5	2	—	——	—	——		
Durango	——	—	—	—	——	—	——		
Frontera	766.6	21	19	—	——	—	——		
Guadalajara	638.8	4	2	—	——	—	Calina		
Guaymas	765.6	18	11	—	——	—	——		
Iguala	702.2	15	13	—	——	—	——		
Jalapa	653.2	12	9	1.2	——	—	St. Cu.	0.3	
Manzanillo	765.2	20	18	—	E.	4	St. Cu.	0.3	E.
Matamoros, Tam	766.4	15	15	—	S. E.	4	St. Cu	0.8	S. E.
Mazatlán	760.2	18	15	—	——	—	——		
México	588.0	4	2	—	N. W.	4	——		
Monterrey	720.0	11	9	—	——	—	——		
Morelia	612.6	5	4	—	S. W.	4	——		
Nogales	666.0	9	6	—	——	—	——		
Oaxaca	838.4	6	4	—	E.	4	Al. St.	0.4	E.
Progreso	767.6	18	15	—	N. E.	4	——		
Salina Cruz	763.2	21	16	—	N.	24	——		
San Luis Potosí	612.6	7	6	—	——	—	Al. St.	0.3	
Tampico	769.6	15	15	—	——	—	——		
Tapachula	746.2	19	16	—	N.	8	——		
Veracruz	767.4	16	14	—	——	—	St.	0.3	
Zacatecas	577.6	6	5	—	——	—	——		
——	——	—	—	—	——	—	——		
Angostura	——	—	—	—	——	—	——		
C. Guzmán	640.0	8	6	—	——	—	——		
Guanajuato	——	—	—	—	——	—	——		
León	620.4	6	4	—	N. E.	8	——		
Querétaro	617.8	8	4	—	E.	4	Ci. St	1.0	
Saltillo	633.0	9	6	—	S.	4	——		
Tolnca	563.0	1	0	—	W.	4			

M. Moreno y J. C. Hinstaun. Construyeron.

JAN 26 1901

ENERO 21 DE 1901.

REPUBLICA MEXICANA

Secretaría de Comunicaciones y Obras Públicas

DIRECCION GENERAL DE TELEGRAFOS FEDERALES

CARTA DEL TIEMPO

NOTAS Y SIGNOS CONVENCIONALES

1ª—Las observaciones se recogen simultáneamente á las 6 23 a. m. de México (8 a. m. del meridiano 75° W de Greenwich). Las presiones y las temperaturas están reducidas al nivel del mar.

2ª—Las líneas continuas pasan por los puntos de igual presión. Las líneas puntuadas por los de igual temperatura.

3ª—Signos que indican el estado del tiempo: *claro* ○ ; *nublado en parte* ◑ ; *nublado* ● ; *lluvia* ☂ ; *nieve* ✳ ; *tempestad* ↯ ; *relámpagos difusos en el rumbo que ocupa el signo* ↯ . Las flechas indican la dirección del viento.

Signos convencionales que indican la velocidad del viento: calma ○ ; velocidad hasta de 14 kilómetros por hora ○→; velocidad de 14 á 42 kilómetros por hora ○→; velocidad de 42 á 72 kilómetros por hora ○→; velocidad de 72 kilómetros por hora en adelante ○→

4ª—El sombreado indica las regiones donde ha llovido ó nevado en las 24 horas transcurridas antes del momento de la observación.

5ª—La letra T indica que en la población á que se refiere, se sintió temblor de tierra en las 24 horas que preceden á la observación meteorológica.

Escala: 1:10.000.000

M. Moreno Dibujó F. Espinosa Grab.

ESTADO DEL TIEMPO EN LA REPUBLICA

OFICINAS	Barómetro reducido á 0°	Termómetro seco	Termómetro húmedo	Lluvia en 24 horas	VIENTO		NUBES		
					Dirección	Velocidad por hora.	Clase	Cantidad	Dirección.
	m.m	Grados	Grados	m.m		K.			
Acapulco	757 8	23	22	—	——	—	——		
C. Lerdo	668.8	8	6	—	——	—	——		
C. Porfirio Díaz	744 8	7	7	—	——	—	Ci. St.	0.4	
C. Victoria	737.2	12	11	—	W.	4	Al. St.	0.3	
Chihuahua	646.4	8	4	—	——	—	——		
Durango	——	—	—	—	——	—	——		
Frontera	765 4	22	20	—	——	—	Al. Cu.	0.9	S. E.
Guadalajara	635 8	8	6	—	——	—	——		
Guaymas	761.6	19	12	—	N	4	Al. St.	0.1	
Iguala	701.2	16	14	—	——	—	——		
Jalapa	652 2	9	7	—	N	4	——		
Manzanillo	763.4	20	18	—	S. E.	4	Al. St.	0 1	
Matamoros, Tam	764.6	15	15	—	S. E.	8	——		
Mazatlán	760 4	19	16	—	——	—	——		
México	587 0	4	2	—	S. W.	4	——		
Monterrey	717.6	13	11	—	S W.	4	Ci. St.	0.2	S. E.
Morelia	611 2	5	4	—	S. W.	4	——		
Nogales	667.0	9	6	—	S. E.	4	——		
Oaxaca	639 8	7	5	—	W.	4	——		
Progreso	765.4	22	16	—	S. E	12	——		
Salina Cruz	761.2	23	16	—	N.	12	——		
San Luis Potosí	610.2	8	6	—	S.	4	——		
Tampico	767 6	15	15	—	——	—	Niebla		
Tapachula	745 2	18	16	—	N.	8	——		
Veracruz	765 8	17	15	—	——	—	Al. St.	0.7	
Zacatecas	575.4	8	5	—	——	—	——		
Angostura	——	—	—	—	——	—	——		
C. Guzmán	638.6	9	8	—	N	4	——		
Guanajuato	603.2	10	5	—	N. E.	4	——		
León	618.6	5	3	—	N. W.	4	——		
Querétaro	617.0	5	3	—	E.	4	Ci. St.	1	
Saltillo	632.2	9	8	—	——	—	——		
Toluca	558 6	2	0	—	W.	4	——		

M. Moreno y A.C Atristain. Construyeron.

Lit. M

JAN 28 1901

ENERO 22 DE 1901.

REPUBLICA MEXICANA

Secretaría de Comunicaciones y Obras Públicas

DIRECCION GENERAL DE TELEGRAFOS FEDERALES

CARTA DEL TIEMPO

NOTAS Y SIGNOS CONVENCIONALES

1ª—Las observaciones se recogen simultáneamente á las 6 23 a. m de México (8 a. m. del meridiano 75° W. de Greenwich). Las presiones están reducidas al nivel del mar.

2ª—Las líneas continuas pasan por los puntos de igual presión. Las líneas puntuadas por los de igual temperatura.

3ª—Signos que indican el estado del tiempo: *claro* ○ ; *nublado en parte* ◐ ; *nublado* ● ; *lluvia* ⑮ ; *nieve* ✳ ; *tempestad* ⚡ ; *relámpagos difusos en el rumbo que ocupa el signo* ⚡ . Las flechas indican la dirección del viento.

Signos convencionales que indican la velocidad del viento: calma ○ ; velocidad hasta de 14 kilómetros por hora ○➤; velocidad de 14 á 42 kilómetros por hora ○➤; velocidad de 42 á 72 kilómetros por hora ✕○➤; velocidad de 72 kilómetros por hora en adelante ○➤

4ª—El sombreado indica las regiones donde ha llovido ó nevado en las 24 horas transcurridas antes del momento de la observación.

5ª—La letra T indica que en la población á que se refiere, se sintió temblor de tierra en las 24 horas que preceden á la observación meteorológica.

Escala: 1:10.000.000

M. Marcos Dibujo F. Espinosa Grabo

erales. México.

ESTADO DEL TIEMPO EN LA REPUBLICA

OFICINAS	Barómetro reducido á 0°	Termómetro seco	Termómetro húmedo	Lluvia en 24 horas	VIENTO		NUBES		
					Dirección	Velocidad por hora	Clase	Cantidad	Dirección
	m.m	Grados	Grados	m.m		K.			
Acapulco	757 0	23	22	—	——	—	—		
C. Lerdo	668.2	9	5	—	——	—	—		
C. Porfirio Díaz	742 4	15	13	—	——	—	St Cu.	1.0	
C. Victoria	735.0	12	10	—	W.	4	Al St	0 1	
Chihuahua	645.8	9	5	—	——	—	——		
Durango	——	—	—	—	——	—	——		
Frontera	764 6	21	20	—	——	—	—		
Guadalajara	636 6	6	3	—	——	—	—		
Guaymas	762 6	13	12	—	——	—	Ci. St.	0.1	
Iguala	700 0	16	14	—	——	—	——		
Jalapa	651 2	11	9	—	N	4	St. Cu.	0.4	
Manzanillo	763 6	24	22	—	N. E.	4	St. Cu	1.0	S. E.
Matamoros, Tam	762.2	18	17	—	S. E.	8	—		
Mazatlán	760 2	19	16	—	——	—	—		
Mexico	585 9	3	1	—	——	—	—		
Monterrey	716 4	12	10	—	S.	4	Ci.	0.2	N. E
Morelia	610 2	5	4	—	S. W.	4	—		
Nogales	663 0	8	7	—	—	—	St Cu	0.4	
Oaxaca	638 4	9	7	—	—	—	Al. St.	1.0	
Progreso	767 6	18	15	—	N. E.	4	——		
Salina Cruz	761 8	23	18	—	N	12	——		
San Luis Potosí	611 4	5	5	—	N. E	4	——		
Tampico	765 8	16	16	—	——	—	St.	1 0	
Tapachula	744 6	19	15	—	N.	8	—		
Veracruz	764 2	18	17	—	——	—	St.	0.4	
Zacatecas	574 2	7	6	—	——	—	——		
Angostura	—	—	—	—	——	—	—		
C. Guzmán	638.9	9	6	—	——	—	—		
Guanajuato	—	—	—	—	——	—	—		
León	618.0	4	2	—	N. W.	4	Ci. St.	1	
Querétaro	616 0	5	3	—	E.	4	Ci. St.	0.1	
Saltillo	631 0	10	8	—	——	—	—		
Tolnca	558 4	1	0	—	W.	4	—		

M. Moreno y A. C. Aristain. Construyeron.

LIBRARY
JAN 28 1901
Weather Bureau

ENERO 23 DE 1901.

REPUBLICA MEXICANA

Secretaría de Comunicaciones y Obras Públicas

DIRECCION GENERAL DE TELEGRAFOS FEDERALES

CARTA DEL TIEMPO

NOTAS Y SIGNOS CONVENCIONALES

1ª.—Las observaciones se reciben [illegible] á las [illegible] de México [illegible] de Greenwich [illegible] estan referidas al [illegible] de Greenwich.

2ª. [illegible] hechas simultáneamente [illegible] horas consignadas [illegible]

3ª—Signos que indican el estado del tiempo: *claro* ○ ; *nublado en parte* ◐ ; *nublado* ● ; *lluvia* ⓡ ; *nieve* ⛆ ; *tempestad* ⚡ ; *relámpagos difusos en el rumbo que ocupa el signo* ⚡ . Las flechas indican la dirección del viento.

Signos convencionales que indican la velocidad del viento: calma ○ ; velocidad hasta de 14 kilómetros por hora ○→; velocidad de 14 á 42 kilómetros por hora ○→; velocidad de 42 á 72 kilómetros por hora ○→; velocidad de 72 kilómetros por hora en adelante ○→

4ª—El sombreado indica las regiones donde ha llovido ó nevado en las 24 horas transcurridas antes del momento de la observación.

5ª—La letra T indica que en la población á que se refiere, se sintió temblor de tierra en las 24 horas que preceden á la observación meteorológica.

Escala: 1:10.000.000

M. Moreno Urbina E. Espinosa Girado

rad. Mexico

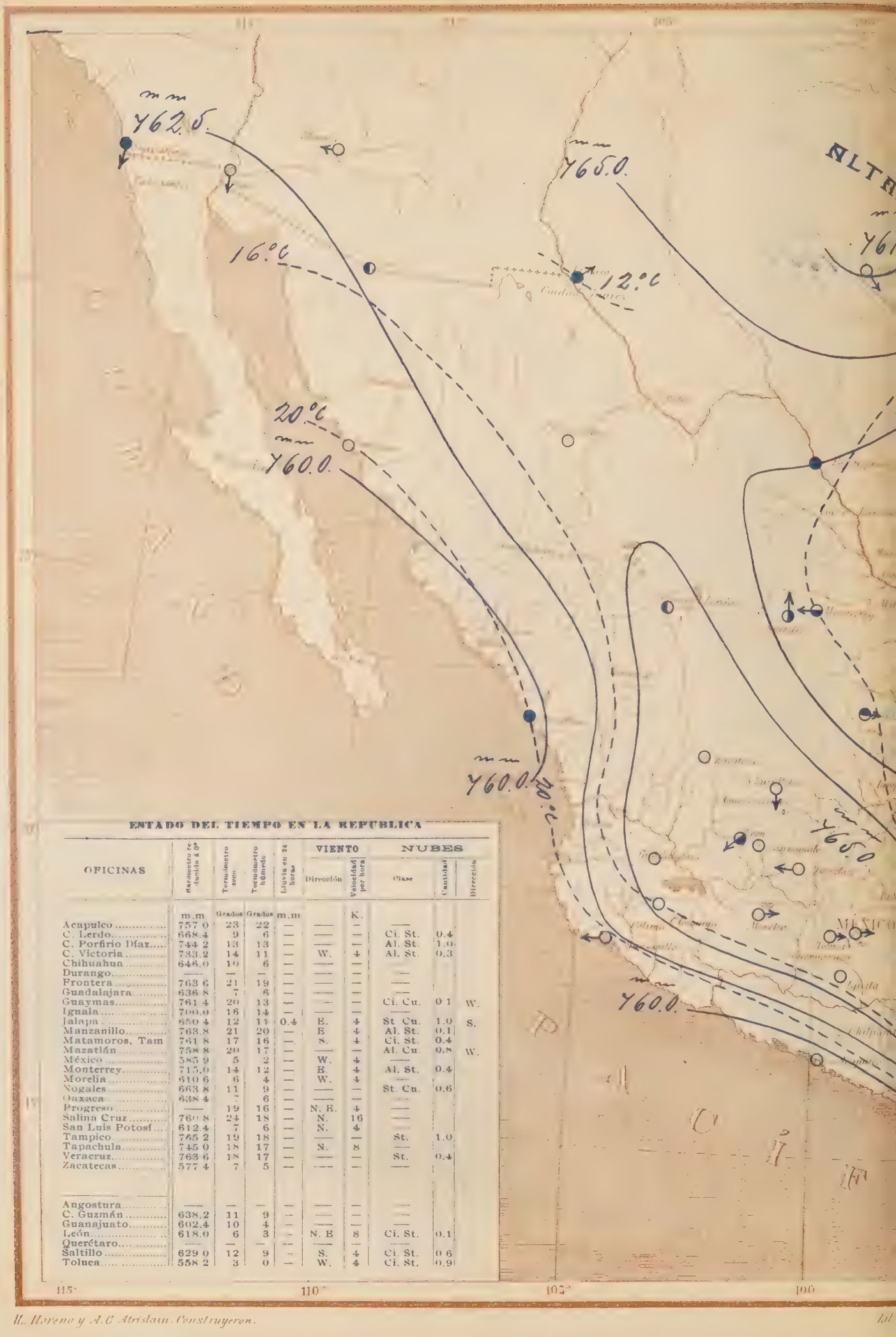

ESTADO DEL TIEMPO EN LA REPUBLICA

OFICINAS	Barometro reducido á 0°	Termómetro seco	Termómetro húmedo	Lluvia en 24 horas	VIENTO Dirección	VIENTO Velocidad por hora	NUBES Clase	NUBES Cantidad	NUBES Dirección
	m.m	Grados	Grados	m.m		K.			
Acapulco	757 0	23	22	—	——	—	——		
C. Lerdo	668.4	9	6	—	——	—	Ci. St.	0.4	
C. Porfirio Díaz	744 2	13	13	—	——	—	Al. St.	1.0	
C. Victoria	733.2	14	11	—	W.	4	Al. St.	0.3	
Chihuahua	646.0	10	6	—	——	—	——		
Durango	——	—	—	—	——	—	—		
Frontera	763 6	21	19	—	——	—	——		
Guadalajara	636 8	7	6	—	——	—	——		
Guaymas	761 4	20	13	—	—	—	Ci. Cu.	0 1	W.
Iguala	700.0	16	14	—	——	—	——		
Jalapa	650 4	12	11	0.4	E.	4	St Cu.	1.0	S.
Manzanillo	763.8	21	20	—	E	4	Al. St.	0.1	
Matamoros, Tam	761 8	17	16	—	S.	4	Ci. St.	0.4	
Mazatlán	758 8	20	17	—	——	—	Al. Cu.	0.8	W.
México	585 9	5	2	—	W.	4	——		
Monterrey	715.0	14	12	—	E.	4	Al. St.	0.4	
Morelia	610 6	6	4	—	W.	4	—		
Nogales	663 8	11	9	—	——	—	St. Cu.	0.6	
Oaxaca	638 4	7	6	—	——	—	—		
Progreso	——	19	16	—	N. E.	4	——		
Salina Cruz	760 8	24	18	—	N.	16	——		
San Luis Potosí	612.4	7	6	—	N.	4	—		
Tampico	765 2	19	18	—	——	—	St.	1.0	
Tapachula	745 0	18	17	—	N.	8	——		
Veracruz	763 6	18	17	—	——	—	St.	0.4	
Zacatecas	577 4	7	5	—	——	—	——		
Angostura	——	—	—	—	——	—	—		
C. Guzmán	638.2	11	9	—	——	—	——		
Guanajuato	602.4	10	4	—	——	—	——		
León	618.0	6	3	—	N. E	8	Ci. St.	0.1	
Querétaro	——	—	—	—	——	—	——		
Saltillo	629 0	12	9	—	S.	4	Ci. St.	0 6	
Toluca	558 2	3	0	—	W.	4	Ci. St.	0.9	

115° 110° 105° 100°

M. Moreno y A.C Atristain Construyeron.

JAN 30 1901
Weather Bureau

ENERO 24 DE 1901.

REPUBLICA MEXICANA

Secretaría de Comunicaciones y Obras Públicas

DIRECCION GENERAL DE TELEGRAFOS FEDERALES

CARTA DEL TIEMPO

NOTAS Y SIGNOS CONVENCIONALES

1ª—Las observaciones se recogen simultáneamente á las 6 23 a. m de México (8 a. m. del meridiano 75° W de Greenwich). Las presiones están reducidas al nivel del mar.

2ª—Las líneas continuas pasan por los puntos de igual presión. Las líneas puntuadas por los de igual temperatura.

3ª—Signos que indican el estado del tiempo: *claro* ○ ; *nublado en parte* ◐ ; *nublado* ● ; *lluvia* ☂ ; *nieve* ⁂ ; *tempestad* ↯ ; *relámpagos difusos en el rumbo que ocupa el signo* ↘ . Las flechas indican la dirección del viento.

Signos convencionales que indican la velocidad del viento: calma ○ ; velocidad hasta de 14 kilómetros por hora ○→; velocidad de 14 á 42 kilómetros por hora ○→; velocidad de 42 á 72 kilómetros por hora ○→; velocidad de 72 kilómetros por hora en adelante ○→

4ª—El sombreado indica las regiones donde ha llovido ó nevado en las 24 horas transcurridas antes del momento de la observación.

5ª—La letra T indica que en la población á que se refiere, se sintió temblor de tierra en las 24 horas que preceden á la observación meteorológica.

Escala: 1:10.000.000

M. Moreno Dávalos F. Espinosa Girado

México

ESTADO DEL TIEMPO EN LA REPUBLICA

OFICINAS	Barómetro reducido á 0°	Termómetro seco	Termómetro húmedo	Lluvia en 24 horas	VIENTO Dirección	VIENTO Velocidad por hora	NUBES Clase	NUBES Cantidad	NUBES Dirección
	m.m	Grados	Grados	m m		K			
Acapulco	757 6	23	22	—	—	—	—		
C. Lerdo	668.0	11	10	—	—	—	—		
C. Porfirio Díaz	745 4	15	12	—	S. E	4	St. Cu.	1 0	S.
C. Victoria	737.8	15	13	—	N. W	4	Al. St	0 4	
Chihuahua	643.2	10	6	—	—	—	—		
Durango	—	—	—	—	—	—	—		
Frontera	765 6	22	21	—	—	—	Al Cu	0.8	
Guadalajara	636 6	7	6	—	—	—	—		
Guaymas	761 4	20	12	—	—	—	Ci. Cu.	0 1	
Iguala	761 4	17	15	—	—	—	—		
Jalapa	654 2	12	10	—	—	—	Cu Nim.	1 0	
Manzanillo	764.2	21	20	—	N. E	4	St. Cu	1.0	S. E.
Matamoros, Tam	765 4	16	16	—	E.	4	Ci. St.	1.0	E.
Mazatlán	758 8	19	16	—	—	—	—		
México	586 7	5	—	—	—	—	—		
Monterrey	719.4	16	14	—	N. E	4	Cu Nim.	0.9	S. W.
Morelia	610 8	7	5	—	S. W.	4	—		
Nogales	663 8	10	8	6 4	—	—	Cu. Nim	1.0	
Oaxaca	636 2	8	5	—	E	4	—		
Progreso	767 0	21	15	—	N. E.	8	—		
Salina Cruz	—	—	—	—	—	—	—		
San Luis Potosí	611 0	6	7	—	S.	4	—		
Tampico	767 4	18	17	—	—	—	St.	1 0	
Tepechula	745 6	20	18	—	N. E.	8	—		
Veracruz	761 6	20	19	—	—	—	Al Cu.	0.8	
Zacatecas	574 6	9	4	—	—	—	—		
Angostura	—	—	—	—	—	—	—		
C. Guzmán	638.2	10	8	—	—	—	—		
Guanajuato	602 6	8	5	—	—	—	—		
León	618.6	7	4	—	N. W.	4	—		
Querétaro	616.4	8	4	—	E	4	Ci St.	0.1	
Saltillo	630 2	12	9	—	S.	4	Ci. St.	0 6	S
Toluca	559 0	2	0	—	W.	8	—		

M. Moreno y A. C. Anstaun Construyeron.

JAN 30 1901
Weather Bureau

ENERO 25 DE 1901.

REPUBLICA MEXICANA

Secretaría de Comunicaciones y Obras Públicas

DIRECCION GENERAL DE TELEGRAFOS FEDERALES

CARTA DEL TIEMPO

NOTAS Y SIGNOS CONVENCIONALES

1ª—Las observaciones se recogen simultáneamente á las 6 23 a. m de México (8 a. m. del meridiano 75° W de Greenwich). Las presiones están reducidas al nivel del mar.

2ª—Las líneas continuas pasan por los puntos de igual presión. Las líneas puntuadas por los de igual temperatura.

3ª—Signos que indican el estado del tiempo: *claro* ○ ; *nublado en parte* ◑ ; *nublado* ● ; *lluvia* ☂ ; *nieve* ❄ ; *tempestad* ↯ ; *relámpagos difusos en el rumbo que ocupa el signo* ↯ . Las flechas indican la dirección del viento.

Signos convencionales que indican la velocidad del viento: calma ○ ; velocidad hasta de 14 kilómetros por hora ○→; velocidad de 14 á 42 kilómetros por hora ○→; velocidad de 42 á 72 kilómetros por hora ○→; velocidad de 72 kilómetros por hora en adelante ○→.

4ª—El sombreado indica las regiones donde ha llovido ó nevado en las 24 horas transcurridas antes del momento de la observación.

5ª—La letra T indica que en la población á que se refiere, se sintió temblor de tierra en las 24 horas que preceden á la observación meteorológica.

Escala: 1:10.000.000

M. Moreno Dibujo. E. Espinosa Grabado

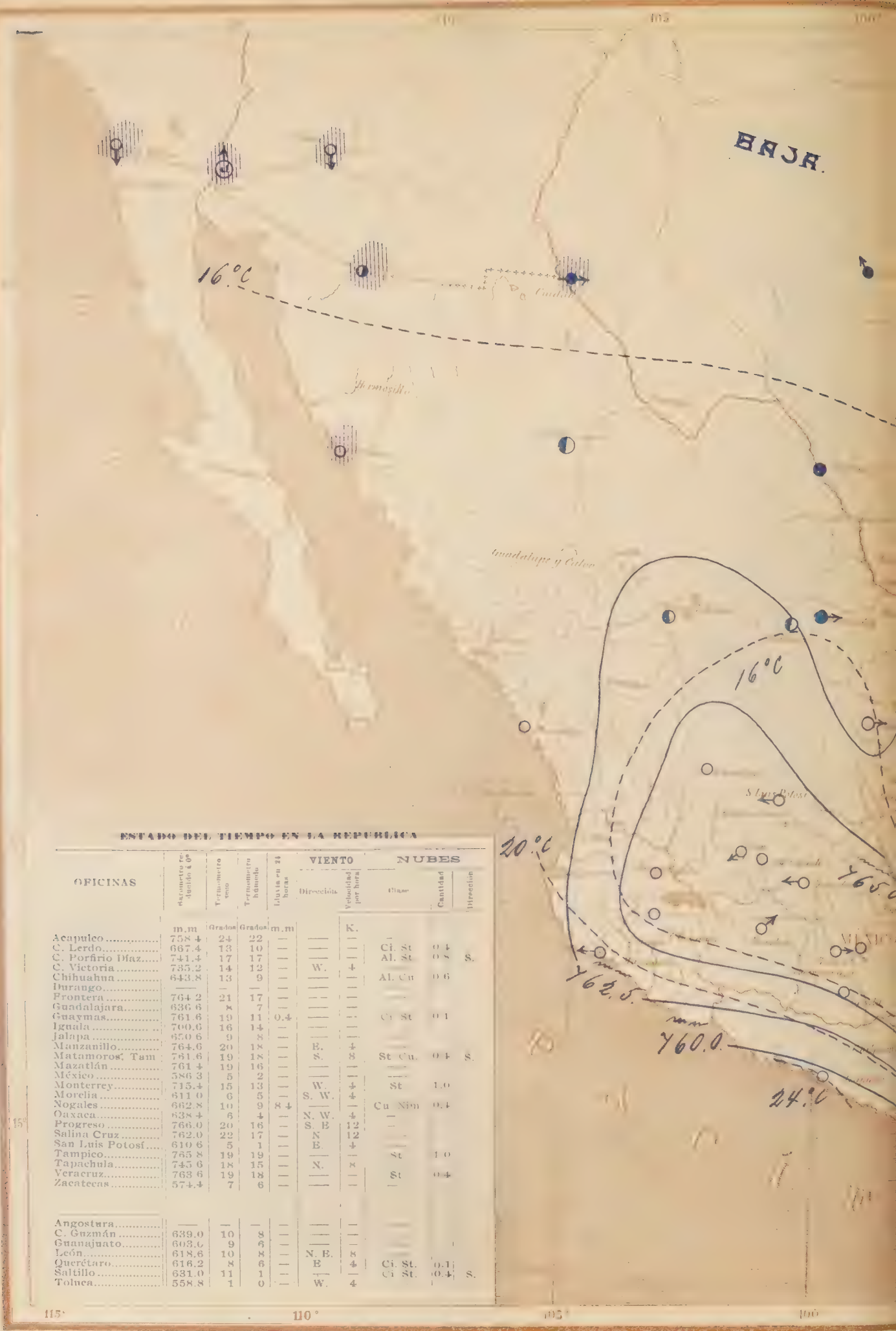

ESTADO DEL TIEMPO EN LA REPUBLICA

OFICINAS	Barómetro reducido á 0°	Termómetro centígrado	Termómetro húmedo	Lluvia en 24 horas	VIENTO		NUBES		
					Dirección	Velocidad por hora	Clase	Cantidad	Dirección
	m.m	Grados	Grados	m.m		K.			
Acapulco	758.4	24	22	—	—	—	—		
C. Lerdo	667.4	13	10	—	—	—	Ci. St	0.4	
C. Porfirio Díaz	741.4	17	17	—	—	—	Al. St	0.8	S.
C. Victoria	735.2	14	12	—	W.	4	—		
Chihuahua	643.8	13	9	—	—	—	Al. Cu	0.6	
Durango	—	—	—	—	—	—	—		
Frontera	764.2	21	17	—	—	—	—		
Guadalajara	636.6	8	7	—	—	—	—		
Guaymas	761.6	19	11	0.4	—	—	Ci St	0.1	
Iguala	700.6	16	14	—	—	—	—		
Jalapa	650.6	9	8	—	—	—	—		
Manzanillo	764.6	20	18	—	E.	4	—		
Matamoros Tam	761.6	19	18	—	S.	8	St Cu.	0.4	S.
Mazatlán	761.4	19	16	—	—	—	—		
México	586.3	5	2	—	—	—	—		
Monterrey	715.4	15	13	—	W.	4	St	1.0	
Morelia	611.0	6	5	—	S. W.	4	—		
Nogales	662.8	10	9	8.4	—	—	Cu Nim	0.4	
Oaxaca	638.4	6	4	—	N. W.	4	—		
Progreso	766.0	20	16	—	S. E	12	—		
Salina Cruz	762.0	22	17	—	N	12	—		
San Luis Potosí	610.6	5	1	—	E.	4	—		
Tampico	765.8	19	19	—	—	—	St	1.0	
Tapachula	745.6	18	15	—	N.	8	—		
Veracruz	763.6	19	18	—	—	—	St	0.4	
Zacatecas	574.4	7	6	—	—	—	—		
Angostura	—	—	—	—	—	—	—		
C. Guzmán	639.0	10	8	—	—	—	—		
Guanajuato	603.6	9	6	—	—	—	—		
León	618.6	10	8	—	N. E.	8	—		
Querétaro	616.2	8	6	—	E	4	Ci. St.	0.1	
Saltillo	631.0	11	1	—	—	—	Ci St.	0.4	S.
Toluca	558.8	1	0	—	W.	4	—		

M. Moreno y A.C Atristain Construyeron.

JAN 31 1901

ENERO 26 DE 1901.

REPUBLICA MEXICANA

Secretaría de Comunicaciones y Obras Públicas

DIRECCION GENERAL DE TELEGRAFOS FEDERALES

CARTA DEL TIEMPO

NOTAS Y SIGNOS CONVENCIONALES

1ª—Las observaciones se recogen simultáneamente á las 6 23 a. m. de México (8 a. m. del meridiano 75° W de Greenwich). Las presiones están reducidas al nivel del mar.

2ª—Las líneas continuas pasan por los puntos de igual presión. Las líneas puntuadas por los de igual temperatura.

3ª—Signos que indican el estado del tiempo: *claro* ○ ; *nublado en parte* ◔ ; *nublado* ● ; *lluvia* ⓡ ; *nieve* ✳ ; *tempestad* ⚡ ; *relámpagos difusos en el rumbo que ocupa el signo* ⚡ . Las flechas indican la dirección del viento.

Signos convencionales que indican la velocidad del viento: calma ○ ; velocidad hasta de 14 kilómetros por hora ○→ ; velocidad de 14 á 42 kilómetros por hora ○→ ; velocidad de 42 á 72 kilómetros por hora ○→ ; velocidad de 72 kilómetros por hora en adelante ○→

4ª—El sombreado indica las regiones donde ha llovido ó nevado en las 24 horas transcurridas antes del momento de la observación.

5ª—La letra T indica que en la población á que se refiere, se sintió temblor de tierra en las 24 horas que preceden á la observación meteorológica.

Escala: 1:10.000.000

M. Moreno Dibujó E. Espinosa Grabó

...s. México.

ESTADO DEL TIEMPO EN LA REPUBLICA

OFICINAS	Barómetro reducido á 0°	Termómetro seco	Termómetro húmedo	Lluvia en 24 horas	VIENTO		NUBES		
					Dirección	Velocidad por hora	Clase	Cantidad	Dirección
	m.m	Grados	Grados	m.m		K.			
Acapulco	757.8	24	23	—	—	—	—		
C. Lerdo	667.6	10	5	—	—	—	—		
C. Porfirio Díaz	744.8	12	12	—	—	—	Ci. St.	0.2	
C. Victoria	735.6	16	14	—	—	—	Al. Cu	0.8	
Chihuahua	649.0	11	7	—	—	—	—		
Durango	—	—	—	—	—	—	—		
Frontera	761.2	22	19	—	—	—	—		
Guadalajara	637.0	13	7	—	—	—	—		
Guaymas	763.6	19	10	0.8	—	—	Ci. St	0.1	
Iguala	700.0	17	15	—	—	—	—		
Jalapa	643.8	11	8	—	—	—	—		
Manzanillo	763.8	21	19	—	N. E.	4	St.	0.2	E.
Matamoros, Tam	761.4	16	16	—	—	—	—		
Mazatlán	760.6	19	16	—	—	—	—		
México	586.1	7	6	—	N	4	—		
Monterrey	711.8	18	18	—	S. W.	4	Al. St.	0.2	E.
Morelia	611.0	7	3	—	—	—	—		
Nogales	664.8	10	9	—	—	—	St Cu.	0.6	
Oaxaca	637.4	7	5	—	—	—	Al. St.	0.1	
Progreso	762.4	20	17	—	E.	16	—		
Salina Cruz	760.0	20	17	—	N	8	—		
San Luis Potosí	610.8	8	8	—	S. W.	4	—		
Tampico	763.6	19	19	—	—	—	—		
Tapachula	746.4	18	16	—	N. E.	8	—		
Veracruz	763.6	21	20	—	S.	4	—		
Zacatecas	573.0	8	4	—	—	—	Ci. St.	0.8	
Angostura	—	—	—	—	—	—	—		
C. Guzmán	638.6	10	8	—	—	—	—		
Guanajuato	—	—	—	—	—	—	—		
León	618.4	6	5	—	—	—	—		
Querétaro	—	—	—	—	—	—	—		
Saltillo	628.8	14	10	—	—	—	—		
Toluca	558.8	3	2	—	W	4	—		

M. Moreno y A. C. Anstaun. Construyeron.

Lit. R.

FEB 4 1901
Weather Bureau

ENERO 27 DE 1901.

REPUBLICA MEXICANA

Secretaría de Comunicaciones y Obras Públicas

DIRECCION GENERAL DE TELEGRAFOS FEDERALES

CARTA DEL TIEMPO

NOTAS Y SIGNOS CONVENCIONALES

1ª—Las observaciones se recogen simultáneamente á las 6 23 a. m. de México (8 a. m. del meridiano 75° W de Greenwich). Las presiones y las temperaturas están reducidas al nivel del mar.

2ª—Las líneas continuas pasan por los puntos de igual presión. Las líneas puntuadas por los de igual temperatura.

3ª—Signos que indican el estado del tiempo: *claro* ○ ; *nublado en parte* ◐ ; *nublado* ● ; *lluvia* ⓤ ; *nieve* ⓢ ; *tempestad* ↯ ; *relámpagos difusos en el rumbo que ocupa el signo* ↯. Las flechas indican la dirección del viento.

Signos convencionales que indican la velocidad del viento: calma ○ ; velocidad hasta de 14 kilómetros por hora ○→; velocidad de 14 á 42 kilómetros por hora ○→; velocidad de 42 á 72 kilómetros por hora ○→; velocidad de 72 kilómetros por hora en adelante ○→

4ª—El sombreado indica las regiones donde ha llovido ó nevado en las 24 horas transcurridas antes del momento de la observación.

5ª—La letra T indica que en la población á que se refiere, se sintió temblor de tierra en las 24 horas que preceden á la observación meteorológica.

Escala: 1:10.000.000

...dos Mexicanos

M. Moreno Dibujó E. Espinosa Grab.

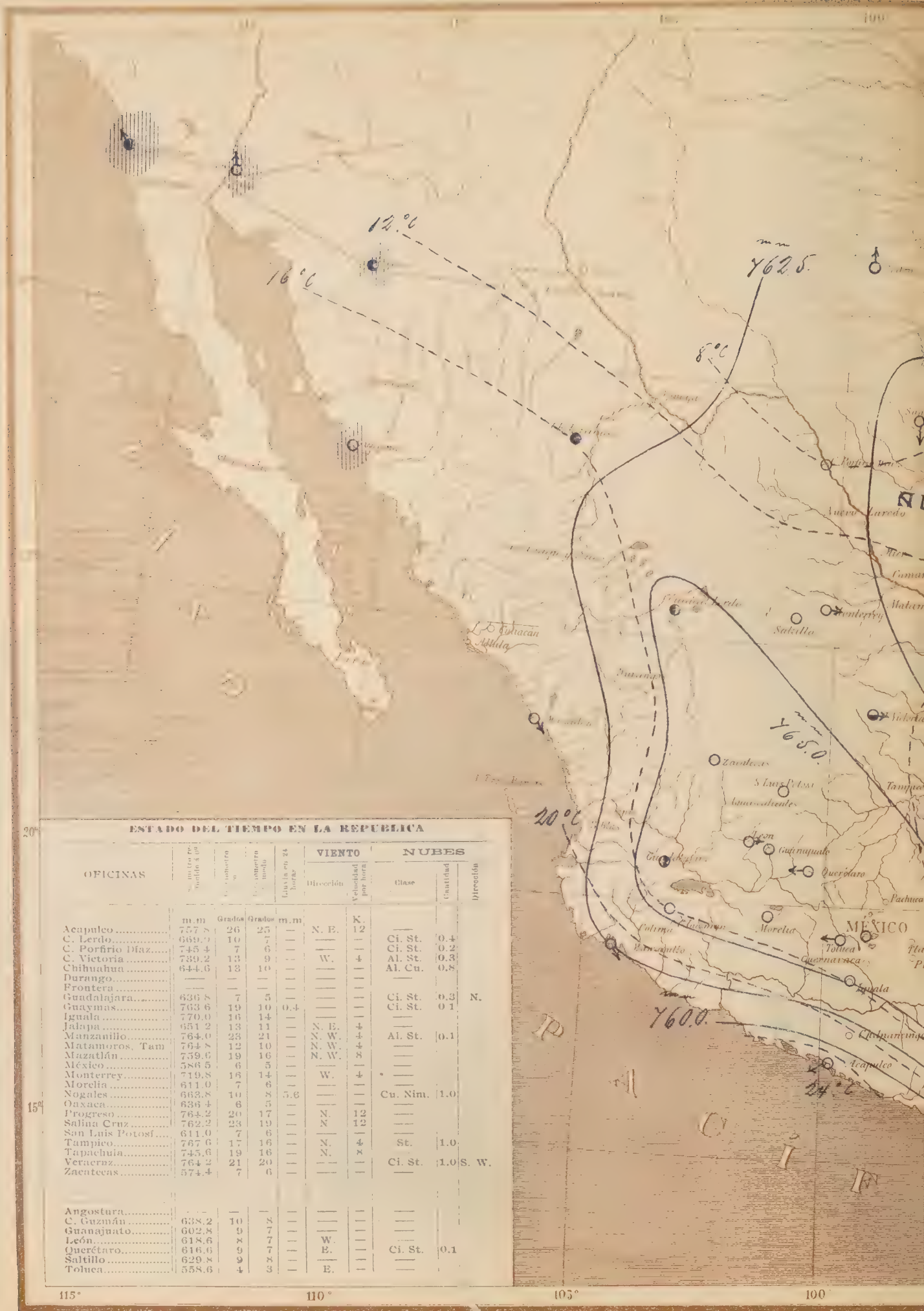

ESTADO DEL TIEMPO EN LA REPUBLICA

OFICINAS	Barómetro reducido á 0°	Termómetro C.	Termómetro centígrado	Lluvia en 24 horas	VIENTO Dirección	VIENTO Velocidad por hora	NUBES Clase	NUBES Cantidad	NUBES Dirección
	m.m	Grados	Grados	m.m		K.			
Acapulco	757.8	26	25	—	N. E.	12	—		
C. Lerdo	669.9	10	7	—	—	—	Ci. St.	0.4	
C. Porfirio Díaz	745.4	7	6	—	—	—	Ci. St.	0.2	
C. Victoria	739.2	13	9	—	W.	4	Al. St.	0.3	
Chihuahua	644.6	13	10	—	—	—	Al. Cu.	0.8	
Durango	—	—	—	—	—	—	—		
Frontera	—	—	—	—	—	—			
Guadalajara	636.8	7	5	—	—	—	Ci. St.	0.3	N.
Guaymas	763.6	19	10	0.4	—	—	Ci. St.	0.1	
Iguala	770.0	16	14	—	—	—	—		
Jalapa	651.2	13	11	—	N. E.	4	—		
Manzanillo	764.0	23	21	—	N. W.	4	Al. St.	0.1	
Matamoros, Tam	764.8	12	10	—	N. W.	4	—		
Mazatlán	759.6	19	16	—	N. W.	8	—		
México	586.5	6	5	—	—	—	—		
Monterrey	719.8	16	14	—	W.	4	—		
Morelia	611.0	7	6	—	—	—	—		
Nogales	663.8	10	8	5.6	—	—	Cu. Nim.	1.0	
Oaxaca	636.4	6	5	—	—	—	—		
Progreso	764.2	20	17	—	N.	12	—		
Salina Cruz	762.2	23	19	—	N	12	—		
San Luis Potosí	611.0	7	6	—	—	—	—		
Tampico	767.6	17	16	—	N.	4	St.	1.0	
Tapachula	745.6	19	16	—	N.	8	—		
Veracruz	764.2	21	20	—	—	—	Ci. St.	1.0	S. W.
Zacatecas	574.4	7	6	—	—	—	—		
Angostura	—	—	—	—	—	—	—		
C. Guzmán	638.2	10	8	—	—	—	—		
Guanajuato	602.8	9	7	—	—	—	—		
León	618.6	8	7	—	W.	—	—		
Querétaro	616.6	9	7	—	E.	—	Ci. St.	0.1	
Saltillo	629.8	9	8	—	—	—	—		
Toluca	558.6	4	3	—	E.	—	—		

M. Moreno y A. C. Aristain, Construyeron.

Lit de

LIBRARY
FEB 2 1901
Weather Bureau

ENERO 28 DE 1901.

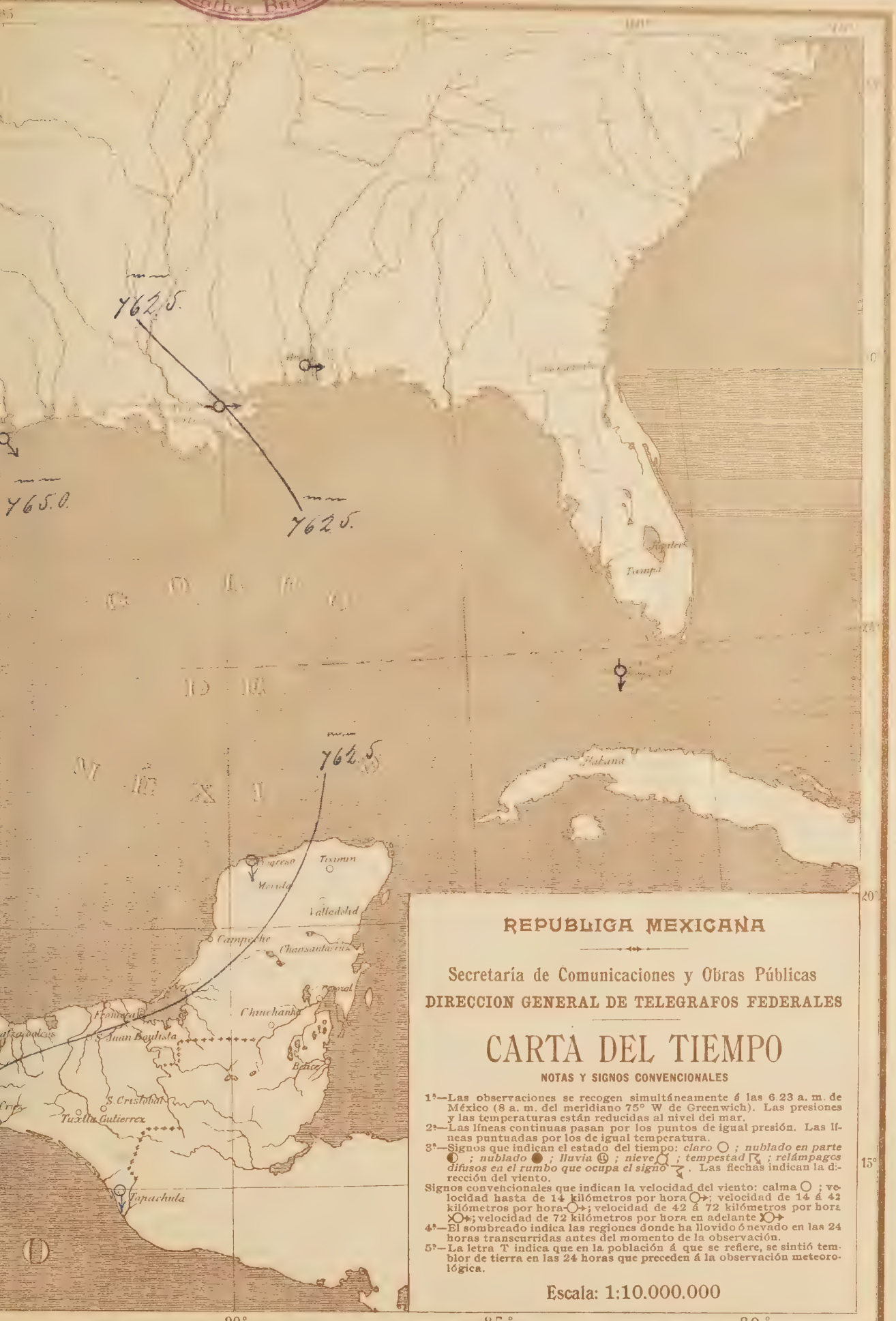

REPUBLICA MEXICANA

Secretaría de Comunicaciones y Obras Públicas

DIRECCION GENERAL DE TELEGRAFOS FEDERALES

CARTA DEL TIEMPO

NOTAS Y SIGNOS CONVENCIONALES

1ª—Las observaciones se recogen simultáneamente á las 6.23 a. m. de México (8 a. m. del meridiano 75° W de Greenwich). Las presiones y las temperaturas están reducidas al nivel del mar.

2ª—Las líneas continuas pasan por los puntos de igual presión. Las líneas puntuadas por los de igual temperatura.

3ª—Signos que indican el estado del tiempo: *claro* ○ ; *nublado en parte* ◐ ; *nublado* ● ; *lluvia* ☔ ; *nieve* ⁂ ; *tempestad* ↯ ; *relámpagos difusos en el rumbo que ocupa el signo* ↯. Las flechas indican la dirección del viento.

Signos convencionales que indican la velocidad del viento: calma ○ ; velocidad hasta de 14 kilómetros por hora ○→ ; velocidad de 14 á 42 kilómetros por hora ○→ ; velocidad de 42 á 72 kilómetros por hora ○→ ; velocidad de 72 kilómetros por hora en adelante ○→

4ª—El sombreado indica las regiones donde ha llovido ó nevado en las 24 horas transcurridas antes del momento de la observación.

5ª—La letra T indica que en la población á que se refiere, se sintió temblor de tierra en las 24 horas que preceden á la observación meteorológica.

Escala: 1:10.000.000

M. Moreno Dibujó E. Espinosa Grabó.

ESTADO DEL TIEMPO EN LA REPUBLICA

OFICINAS	Barómetro reducido á 0°	Termómetro seco	Termómetro húmedo	Lluvia en 24 horas	VIENTO Dirección	VIENTO Velocidad por hora	NUBES Clase	NUBES Cantidad	NUBES Dirección
	m.m	Grados.	Grados.	m. m.		K.			
Acapulco	758.2	24	23	—	—	—	—		
C. Lerdo	664.4	18	11	—	—	—	Ci. St	0.4	
C. Porfirio Díaz	736.0	10	10	—	E.	4	Al. St.	0.6	S.
C. Victoria	735.4	14	12	—	W.	4	Al. St	0.1	
Chihuahua	629.4	15	10	—	—	—	—		
Durango	—	—	—	—	—	—	—		
Frontera	763.2	22	19	—	—	—	—		
Guadalajara	636.6	9	8	—	—	—	Ci. Cu.	0.3	
Guaymas	761.6	19	16	0.8	—	—	Ci St.	0.1	
Iguala	699.4	18	16	—	—	—	—		
Jalapa	648.0	11	8	—	N. E.	4	—		
Manzanillo	765.0	22	20	0.4	N	8	St Cu.	1.0	S E
Matamoros, Tam	756.8	17	16	—	S.	4	—		
Mazatlán	758.8	19	15	—	—	—	—		
México	584.9	8	5	—	—	—	St.	0.2	
Monterrey	711.2	15	12	—	S E.	4	Al. St.	0.7	N. W.
Morelia	609.8	11	8	—	S. E	4	—		
Nogales	659.8	10	8	6.4	S E.	4	Cu Nim.	0.6	S. E.
Oaxaca	637.0	8	6	—	E	4	—		
Progreso	762.6	19	18	—	E	4	—		
Salina Cruz	761.2	20	17	—	—	—	—		
San Luis Potosí	610.0	13	12	—	S. W.	4	—		
Tampico	761.8	17	17	—	—	—	St.	1.0	
Tapachula	746.8	19	17	—	N.	8	—		
Veracruz	760.8	18	17	—	S.	4	St. Cu	1.0	S W
Zacatecas	574.4	8	6	—	—	—	Ci. St.	0.3	
Angostura	—	—	—	—	—	—	—		
C. Guzmán	648.0	16	8	—	W.	4	—		
Guanajuato	—	—	—	—	—	—	—		
León	617.2	9	7	—	N. E.	8	Ci. St.	0.1	
Querétaro	—	—	—	—	—	—	—		
Saltillo	630.6	11	7	—	—	—	—		
Toluca	558.0	4	3	—	W.	4	—		

115 110° 105° 100

M. Moreno y A.C Atristain Construyeron.

Lit de

4 1901
Weather Bureau

ENERO 29 DE 1901.

REPUBLICA MEXICANA

Secretaría de Comunicaciones y Obras Públicas

DIRECCION GENERAL DE TELEGRAFOS FEDERALES

CARTA DEL TIEMPO

NOTAS Y SIGNOS CONVENCIONALES

1ª—Las observaciones se recogen simultáneamente á las 6 23 a. m de México (8 a. m. del meridiano 75° W de Greenwich). Las presiones están reducidas al nivel del mar.

2ª—Las líneas continuas pasan por los puntos de igual presión. Las líneas puntuadas por los de igual temperatura.

3ª—Signos que indican el estado del tiempo: *claro* ○ ; *nublado en parte* ◐ ; *nublado* ● ; *lluvia* ⓡ ; *nieve* ✳ ; *tempestad* ↯ ; *relámpagos difusos en el rumbo que ocupa el signo* ↯ . Las flechas indican la dirección del viento.

Signos convencionales que indican la velocidad del viento: calma ○ ; velocidad hasta de 14 kilómetros por hora ○→; velocidad de 14 á 42 kilómetros por hora ○→; velocidad de 42 á 72 kilómetros por hora ○→; velocidad de 72 kilómetros por hora en adelante ○→

4ª—El sombreado indica las regiones donde ha llovido ó nevado en las 24 horas transcurridas antes del momento de la observación.

5ª—La letra T indica que en la población á que se refiere, se sintió temblor de tierra en las 24 horas que preceden á la observación meteorológica.

Escala: 1:10.000.000

M. Moreno Urrutia. Ed. Espinosa Grabs.

derales Mexico.

ESTADO DEL TIEMPO EN LA REPUBLICA

OFICINAS	Barómetro reducido á 0°	Termómetro seco	Termómetro húmedo	Lluvia en 24 horas	VIENTO Dirección	VIENTO Velocidad por hora	NUBES Clase	NUBES Cantidad	NUBES Dirección
	m.m	Grados	Grados	m.m		K.			
Acapulco	758 0	25	23	—	——	—	——		
C. Lerdo	668.2	10	6	—	——	—	——		
C. Porfirio Díaz	743.6	9	8	—	N.	4	——		
C. Victoria	732.2	22	19	—	N.	8	——		
Chihuahua	646.2	8	5	—	——	—	——		
Durango	——	—	—	—	——	—	——		
Frontera	768.8	22	19	—	——	—	——		
Guadalajara	636.0	7	6	—	——	—	——		
Guaymas	763.6	18	9	—	——	—	——		
Iguala	699.8	18	16	—	——	—	——		
Jalapa	647.6	18	13	—	N. W.	4	——		
Manzanillo	764.8	22	21	—	N. E.	4	Al. St.	0.1	
Matamoros, Tam	758.4	18	17	—	N.	12	St Cu.	1.0	N.
Mazatlán	759.8	20	17	—	N. W.	4	——		
México	585.9	8	7	—	——	—	St.	0.4	
Monterrey	715.4	15	13	—	——	—	——		
Morelia	611 2	9	7	—	S. W.	4	——		
Nogales	664.4	5	4	—	S.	4	——		
Oaxaca	637 2	10	7	—	——	—	——		
Progreso	759.6	21	20	—	S. E.	12	——		
Salina Cruz	761.0	25	24	—	S.	8	Al. Cu	0.8	S.
San Luis Potosí	610.8	10	9	—	N	4	Ci. St	0.3	N.
Tampico	761.2	19	19	—	——	—	St.	1.0	
Tapachula	747 4	18	15	—	N. W.	8	——		
Veracruz	757 0	17	16	—	S.	4	——		
Zacatecas	575 0	7	6	—	——	—	——		
Angostura	——	—	—	—	——	—	——		
C. Guzmán	638.6	11	9	—	W.	4	——		
Guanajuato	602.6	11	8	—	——	—	——		
León	618.2	8	6	—	N. E.	4	Ci. St.	0.1	
Querétaro	616.0	10	8	—	S. W	4	Ci. St.	0.1	
Saltillo	638.0	15	11	—	S.	4	Ci. St.	0.6	S.
Toluca	558 6	4	3	—	W.	4	——		

M. Moreno y F.C. Atristain. Construyeron.

Lit. de

ENERO 30 DE 1901.

REPUBLICA MEXICANA

Secretaría de Comunicaciones y Obras Públicas

DIRECCION GENERAL DE TELEGRAFOS FEDERALES

CARTA DEL TIEMPO

NOTAS Y SIGNOS CONVENCIONALES

1ª—Las observaciones se recogen simultáneamente á las 6 23 a. m. de México (8 a. m. del meridiano 75° W de Greenwich). Las presiones están reducidas al nivel del mar.

2ª—Las líneas continuas pasan por los puntos de igual presión. Las líneas puntuadas por los de igual temperatura.

3ª—Signos que indican el estado del tiempo: *claro* ○ ; *nublado en parte* ◐ ; *nublado* ● ; *lluvia* ☂ ; *nieve* ✳ ; *tempestad* ↯ ; *relámpagos difusos en el rumbo que ocupa el signo* ↯ . Las flechas indican la dirección del viento.

Signos convencionales que indican la velocidad del viento: calma ○ ; velocidad hasta de 14 kilómetros por hora ○→; velocidad de 14 á 42 kilómetros por hora ○→; velocidad de 42 á 72 kilómetros por hora ○→; velocidad de 72 kilómetros por hora en adelante ○→

4ª—El sombreado indica las regiones donde ha llovido ó nevado en las 24 horas transcurridas antes del momento de la observación.

5ª—La letra T indica que en la población á que se refiere, se sintió temblor de tierra en las 24 horas que preceden á la observación meteorológica.

Escala: 1:10.000.000

Federales. México.

ESTADO DEL TIEMPO EN LA REPUBLICA

OFICINAS	Barómetro reducido á 0°	Termómetro seco	Termómetro húmedo	Lluvia en 24 horas	VIENTO		NUBES		
					Dirección	Velocidad por hora	Clase	Cantidad	Dirección
	m.m	Grados	Grados	m.m		K.			
Acapulco	756 6	24	23	—	—	—	—		
C. Lerdo	668.2	7	5	—	—	—	—		
C. Porfirio Diaz	750 0	2	1	—	—	—	—		
C. Victoria	739.8	12	10	—	W.	4	Al. Cu.	0.8	
Chihuahua	646.0	5	2	—	—	—	Al. St.	0.4	
Durango	—	—	—	—	—	—	—		
Frontera	763.2	24	19	—	—	—	St. Cu.	1.0	N. E
Guadalajara	635 4	7	6	—	—	—	—		
Guaymas	762 6	18	9	—	—	—	—		
Iguala	699 4	19	17	—	—	—	—		
Jalapa	651 4	15	14	0.4	—	—	Cu. Nim.	1.0	
Manzanillo	763.0	22	21	—	—	—	St. Cu	1.0	S. E.
Matamoros, Tam	766 8	9	7	—	N	4	—		
Mazatlán	760 0	18	14	—	—	—	—		
México	585 3	9	8	—	—	—	St.	0.2	
Monterrey	721.2	9	7	—	E.	4	Ci. St.	1.0	
Morelia	610 2	8	7	—	S. W.	4	—		
Nogales	664 0	8	6	—	—	—	—		
Oaxaca	638 0	11	9	—	—	—	—		
Progreso	762.2	25	24	—	N.	20	—		
Santa Cruz	761 0	20	19	—	N	4	—		
San Luis Potosí	610 2	7	6	—	N. W.	4	St. Cu.	1.0	N. W.
Tampico	768 6	19	18	—	N.	8	St.	1.0	
Tapachula	745 6	18	16	—	E.	8	Al. St.	1.0	E.
Vera cruz	764 6	22	21	0.8	N.	12	Cu. Nim.	1.0	W.
Zacatecas	575 4	6	5	—	—	—	—		
Angostura	—	—	—	—	—	—	—		
C. Guzmán	638.0	10	8	—	—	—	—		
Guanajuato	601 8	10	5	—	—	—	—		
Leon	617.8	6	4	—	—	—	—		
Querétaro	616 4	10	7	—	S. E.	8	—		
Saltillo	628 6	12	10	—	E.	4	Ci.	0.1	
Toluca	558 2	3	2	—	S.	4	—		
					W.	4	—		

M. Moreno y A.C. Aristain. Construyeron.

FEB 6 1901
Weather Bureau

ENERO 31 DE 1901.

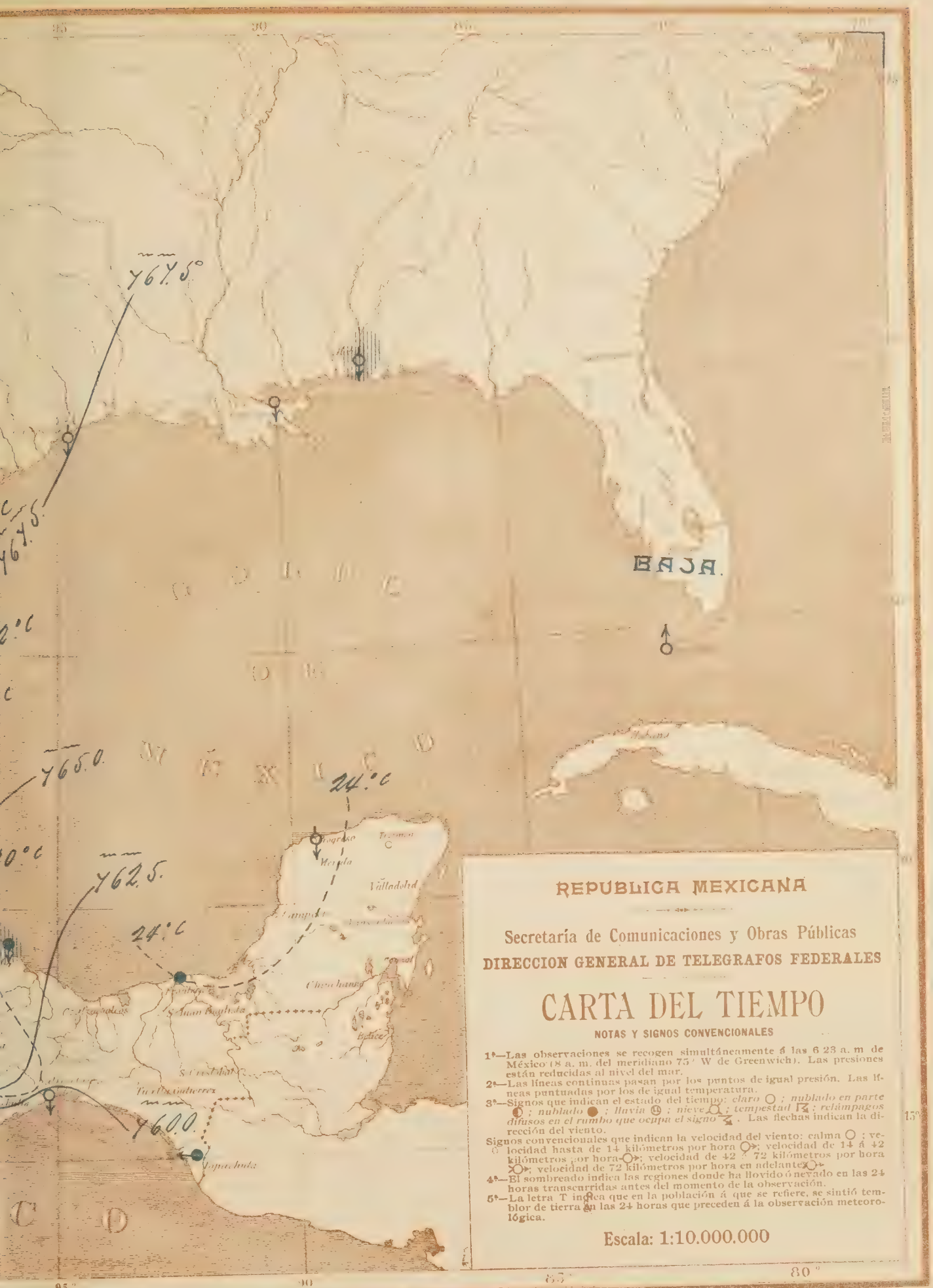

REPUBLICA MEXICANA

Secretaría de Comunicaciones y Obras Públicas

DIRECCION GENERAL DE TELEGRAFOS FEDERALES

CARTA DEL TIEMPO

NOTAS Y SIGNOS CONVENCIONALES

1ª—Las observaciones se recogen simultáneamente á las 6 23 a. m de México (8 a. m. del meridiano 75° W de Greenwich). Las presiones están reducidas al nivel del mar.

2ª—Las líneas continuas pasan por los puntos de igual presión. Las líneas puntuadas por los de igual temperatura.

3ª—Signos que indican el estado del tiempo: *claro* ○ ; *nublado en parte* ◐ ; *nublado* ● ; *lluvia* ⓡ ; *nieve* ⛆ ; *tempestad* ⚡ ; *relámpagos difusos en el rumbo que ocupa el signo* ⚡. Las flechas indican la dirección del viento.

Signos convencionales que indican la velocidad del viento: calma ○ ; velocidad hasta de 14 kilómetros por hora ○➔; velocidad de 14 á 42 kilómetros por hora ○➔; velocidad de 42 á 72 kilómetros por hora ○➔; velocidad de 72 kilómetros por hora en adelante ○➔

4ª—El sombreado indica las regiones donde ha llovido ó nevado en las 24 horas transcurridas antes del momento de la observación.

5ª—La letra T indica que en la población á que se refiere, se sintió temblor de tierra en las 24 horas que preceden á la observación meteorológica.

Escala: 1:10.000.000

M. Moreno Dibujo E. Espinosa Litho

Federales. Mexico

ESTADO DEL TIEMPO EN LA REPUBLICA

OFICINAS	Barómetro reducido á 0°	Termómetro seco	Termómetro húmedo	Lluvia en 24 horas	VIENTO		NUBES		
					Dirección	Velocidad por hora	Clase	Cantidad	Dirección
	m.m	Grados	Grados	m.m		K.			
Acapulco	757 4	23	22	—	——	—	——		
C. Lerdo	665.6	9	6	—	——	—	St. Cu.	1.0	
C. Porfirio Díaz	——	—	—	—	——	—	——		
C. Victoria	738.8	16	13	—	S.	—	Al. St.	0.4	
Chihuahua	639.6	11	8	—	——	—	——		
Durango	——	—	—	—	——	—	——		
Frontera	764.2	23	19	—	——	—	——		
Guadalajara	634 4	7	6	—	——	—	——		
Guaymas	762.6	18	10	—	——	—	——		
Iguala	699.8	18	16	—	——	—	——		
Jalapa	650 6	13	12	17.2	——	—	St. Cu.	1.0	
Manzanillo	764.2	22	21	—	E.	4	St. Cu.	1.0	S. E.
Matamoros, Tam	763 4	17	13	—	S. E.	8	Ci. St.	1.0	S. E.
Mazatlán	758.6	17	14	—	——	—	——		
México	585.0	8	7	—	N. W.	4	Ci. St.	0.2	
Monterrey	715.8	17	17	—	N. E	4	Cu. Nim.	0.8	N.
Morelia	609 6	10	8	—	S. W.	4	——		
Nogales	663.8	10	8	—	——	—	St. Cu.	0.6	
Oaxaca	638 0	11	10	—	——	—	——		
Progreso	766.0	22	18	—	E.	12	——		
Salina Cruz	761.4	23	20	—	N.	20	——		
San Luis Potosí	610.6	7	6	—	W.	4	Ci. Cu.	0.4	W.
Tampico	766.6	18	17	—	——	—	St.	1.0	
Tapachula	745.8	19	16	—	N	8	Ci. St.	0.1	
Veracruz	764 2	19	18	—	W.	4	St. Cu.	1.0	
Zacatecas	574.0	6	6	—	——	—	——		
Angostura	——	—	—	—	——	—	——		
C. Guzmán	637.4	12	10	—	S. E.	4	St. Cu.	0.1	S. E.
Guanajuato	601.0	10	8	—	——	—	——		
León	617.0	7	5	—	N. W.	4	Ci. St.	0.1	S
Querétaro	614.8	9	8	—	E.	4	Ci. St.	0.1	
Saltillo	——	—	—	—	——	—	——		
Toluca	558 0	7	6	0.12	W.	4	Ci. St.	0.9	Clma

115° 110° 105 100

M. Moreno y A. C. Anstaun. Construyeron.

LIBRARY
FEB 6 1901
Weather Bureau

FEBRERO 1º DE 1901.

REPUBLICA MEXICANA

Secretaría de Comunicaciones y Obras Públicas

DIRECCION GENERAL DE TELEGRAFOS FEDERALES

CARTA DEL TIEMPO

NOTAS Y SIGNOS CONVENCIONALES

1ª—Las observaciones se recogen simultáneamente á las 6 23 a. m de México (8 a. m. del meridiano 75° W de Greenwich). Las presiones están reducidas al nivel del mar.

2ª—Las líneas continuas pasan por los puntos de igual presión. Las líneas puntuadas por los de igual temperatura.

3ª—Signos que indican el estado del tiempo: *claro* ○ ; *nublado en parte* ◑ ; *nublado* ● ; *lluvia* ⑲ ; *nieve* ⛆ ; *tempestad* ⛈ ; *relámpagos difusos en el rumbo que ocupa el signo* ↘ . Las flechas indican la dirección del viento.

Signos convencionales que indican la velocidad del viento: calma ○ ; velocidad hasta de 14 kilómetros por hora ○➤; velocidad de 14 á 42 kilómetros por hora ○➤; velocidad de 42 á 72 kilómetros por hora ○➤; velocidad de 72 kilómetros por hora en adelante ○➤.

4ª—El sombreado indica las regiones donde ha llovido ó nevado en las 24 horas transcurridas antes del momento de la observación.

5ª—La letra T indica que en la población á que se refiere, se sintió temblor de tierra en las 24 horas que preceden á la observación meteorológica.

Escala: 1:10.000.000

ESTADO DEL TIEMPO EN LA REPÚBLICA

OFICINAS	Barómetro reducido á 0°	Termómetro seco	Termómetro húmedo	Lluvia en 24 horas	VIENTO		NUBES		
					Dirección	Velocidad por hora	Clase	Cantidad	Dirección
	m.m	Grados	Grados	m.m		K.			
Acapulco	758.0	25	22	—	—	—	—		S
C. Lerdo	663.4	18	8	—	—	—	—		
C. Porfirio Díaz	736.6	15	14	—	—	—	St.	0.9	
C. Victoria	729.8	15	12	—	N. W.	4	Al. Cu.	0.6	
Chihuahua	639.0	11	6	—	—	—	—		S. E.
Durango	—	—	—	—	—	—	—		
Frontera	760.2	23	20	—	S. E.	12	Al. Cu.	0.8	
Guadalajara	634.4	8	8	—	—	—	—		
Guaymas	759.6	18	10	—	—	—	Ci. St.	0.1	
Iguala	700.0	20	18	—	—	—	—		
Jalapa	647.6	12	12	0.8	—	—	—		S.
Manzanillo	763.8	21	18	—	N.	4	Al. St.	0.1	
Matamoros, Tam	757.2	20	18	—	S.	8	Al. St.	1.0	
Mazatlán	758.8	20	17	—	—	—	Al. Cu.	0.8	S. W.
México	584.4	8	7	—	—	—	St.	0.4	
Monterrey	710.6	15	12	—	S. E.	4	Al. St.	0.7	S.
Morelia	609.8	9	8	—	S. W.	4	—		
Nogales	660.8	10	6	5.6	S.	28	Cu. Nim.	0.7	
Oaxaca	635.8	11	10	—	—	—	St.	0.3	
Progreso	762.4	22	19	—	S. E.	8	—		
Salina Cruz	760.6	24	21	—	—	—	Al. Cu	0.1	
San Luis Potosí	610.0	8	7	—	—	—	Ci. St.	0.3	
Tampico	761.4	19	19	—	—	—	St.	1.0	
Tapachula	745.6	20	16	—	N.	8	Ci. St.	0.1	
Veracruz	759.6	18	17	—	—	—	St.	1.0	
Zacatecas	574.0	7	7	—	—	—	Al. Cu.	0.4	
Angostura	—	—	—	—	—	—	—		
C. Guzmán	637.6	9	8	—	E	4	—		
Guanajuato	601.4	8	6	—	—	—	Al. Cu.	0.2	
León	617.2	7	4	—	E.	8	Ci. St.	0.9	
Querétaro	—	—	—	—	—	—	—		
Saltillo	627.0	10	7	—	—	—	—		
Toluca	557.4	12	8	0.12	W.	4	Ci. Cu.	0.2	S. W.

M. Moreno y A.C. Aristain. Construyeron.

FEB 7 1901
Weather Bureau

FEBRERO 2 DE 1901.

REPUBLICA MEXICANA

Secretaría de Comunicaciones y Obras Públicas

DIRECCION GENERAL DE TELEGRAFOS FEDERALES

CARTA DEL TIEMPO

NOTAS Y SIGNOS CONVENCIONALES

1ª—Las observaciones se recogen simultáneamente á las 6 23 a. m de México (8 a. m. del meridiano 75° W de Greenwich). Las presiones están reducidas al nivel del mar.

2ª—Las líneas continuas pasan por los puntos de igual presión. Las líneas puntuadas por los de igual temperatura.

3ª—Signos que indican el estado del tiempo: *claro* ○ ; *nublado en parte* ◐ ; *nublado* ● ; *lluvia* ⓡ ; *nieve* ⛆ ; *tempestad* ⚡ ; *relámpagos difusos en el rumbo que ocupa el signo* ⚡ . Las flechas indican la dirección del viento.

Signos convencionales que indican la velocidad del viento: calma ○ ; velocidad hasta de 14 kilómetros por hora ○➤ ; velocidad de 14 á 42 kilómetros por hora ○➤ ; velocidad de 42 á 72 kilómetros por hora ○➤ ; velocidad de 72 kilómetros por hora en adelante ○➤

4ª—El sombreado indica las regiones donde ha llovido ó nevado en las 24 horas transcurridas antes del momento de la observación.

5ª—La letra T indica que en la población á que se refiere, se sintió temblor de tierra en las 24 horas que preceden á la observación meteorológica.

Escala: 1:10.000.000

...les. México.

M. Moreno Dibujo. E. Espinosa Grabó

ESTADO DEL TIEMPO EN LA REPUBLICA

OFICINAS	Barómetro reducido á 0°	Termómetro seco	Termómetro húmedo	Lluvia en 24 horas	VIENTO Dirección	VIENTO Velocidad por hora	NUBES Clase	NUBES Cantidad	NUBES Dirección
	m m	Grados	Grados	m.m		K.			
Acapulco	758 2	20	1	—	——	—	——		
C. Lerdo	665 6	15	13	—	——	—	St. Cu	1.0	
C. Porfirio Díaz	740 6	9	8	—	——	—	Ci. St.	0 2	
C. Victoria	731 0	18	16	—	W.	4	Al. St.	0.4	
Chihuahua	641 6	9	5	—	——	—	——		
Durango	——	—	—	—	——	—	——		
Frontera	760 0	23	20	—	S. E.	4	——		
Guadalajara	634 4	8	8	—	——	—	——		
Guaymas	762 8	16	8	—	——	—	Ci. St.	0.1	
Iguala	——	—	—	—	——	—	——		
Jalapa	647 6	16	11	—	N.	4	——		
Manzanillo	760.0	20	17	—	E	4	——		
Matamoros, Tam	756 8	20	19	—	S.	4	Ci St	1.0	S.
Mazatlán	760 0	19	16	—	——	—	Ci. Cu.	1 0	
México	584 9	6	4	—	——	—	St.	0 1	
Monterrey	719.8	15	13	—	N. E.	4	Al. St	0 7	S. E.
Morelia	610 8	8	6	—	S. W.	4	——		
Nogales	661.6	3	1	4.0	——	—	——		
Oaxaca	637 4	9	7	—	S. W.	8	Ci St	0 2	
Progreso	761 4	23	19	—	E.	12	——		
Salina Cruz	761 0	24	23	—	N	4	——		
San Luis Potosí	611 2	8	6	—	W.	4	Ci. Cu.	0.3	W.
Tampico	762.6	21	20	—	——	—	St.	1.0	
Tapachula	746 0	20	18	—	N.	8	——		
Veracruz	757 6	20	19	—	S.	4	——		
Zacatecas	577 0	7	6	—	S. W.	4	Al. St.	0.3	S. W.
Angostura	——	—	—	—	——	—	——		
C. Guzmán	638.6	8	7	—	——	—	Ci. St.	0.4	W.
Guanajuato	——	—	—	—	——	—	——		
León	618.4	8	6	—	N. W	4	Ci. St.	0 4	
Querétaro	——	—	—	—	——	—	——		
Saltillo	625.6	16	10	—	S.	4	Ci. Cu.	0 4	S
Toluca	558 6	1	1	—	W.	4	——		

M. Moreno y A. C. Bustam. Construyeron.

FEBRERO 3 DE 1901.

REPUBLICA MEXICANA

Secretaría de Comunicaciones y Obras Públicas

DIRECCION GENERAL DE TELEGRAFOS FEDERALES

CARTA DEL TIEMPO

NOTAS Y SIGNOS CONVENCIONALES

1ª—Las observaciones se recogen simultáneamente á las 6 23 a. m. de México (8 a. m. del meridiano 75° W de Greenwich). Las presiones y las temperaturas están reducidas al nivel del mar.

2ª—Las líneas continuas pasan por los puntos de igual presión. Las líneas puntuadas por los de igual temperatura.

3ª—Signos que indican el estado del tiempo: *claro* ○ ; *nublado en parte* ◐ ; *nublado* ● ; *lluvia* ☔ ; *nieve* ⁂ ; *tempestad* ↯ ; *relámpagos difusos en el rumbo que ocupa el signo* ↯ . Las flechas indican la dirección del viento.

Signos convencionales que indican la velocidad del viento: calma ○ ; velocidad hasta de 14 kilómetros por hora ○→ ; velocidad de 14 á 42 kilómetros por hora ○→ ; velocidad de 42 á 72 kilómetros por hora ○→ ; velocidad de 72 kilómetros por hora en adelante ○→

4ª—El sombreado indica las regiones donde ha llovido ó nevado en las 24 horas transcurridas antes del momento de la observación.

5ª—La letra T indica que en la población á que se refiere, se sintió temblor de tierra en las 24 horas que preceden á la observación meteorológica.

Escala: 1:10.000.000

México

M. Moreno Dibujó E. Espinosa Grab.

ESTADO DEL TIEMPO EN LA REPUBLICA

OFICINAS	Barómetro reducido á 0°	Termómetro seco	Termómetro húmedo	Lluvia en 24 horas	VIENTO		NUBES		
					Dirección	Velocidad por hora	Clase	Cantidad	Dirección
	m.m	Grados	Grados	m.m		K.			
Acapulco	759 0	19	1~	—	—	—	—		
C. Lerdo	667.4	12	8	—	—	—	—		
C. Porfirio Díaz	749.2	10	8	—	E	4	Al. St.	1.0	S.
C. Victoria	739.4	15	14	—	W.	4	Ci. St.	0.4	
Chihuahua	646.4	12	8	—	—	—	—		
Durango	—	—	—	—	—	—	—		
Frontera	760.6	24	20	—	—	—	—		
Guadalajara	637.8	6	4	—	—	—	Al. Cu.	0.4	
Guaymas	764.8	16	8	—	—	—	—		
Iguala	700.0	20	18	—	—	—	—		
Jalapa	651 6	17	17	—	N.	4	—		
Manzanillo	765.2	20	17	—	E.	4	Al. St.	0 1	
Matamoros, Tam	766.8	13	12	—	—	—	Ci. St.	0.3	
Mazatlán	759.8	19	16	—	—	—	Ci. Cu.	1.0	
México	587.1	7	4	—	—	—	Ci. St.	0.2	
Monterrey	717.8	13	13	—	S. E.	4	Al. St.	0.2	N.
Morelia	611 8	7	5	—	S. W.	4	—		
Nogales	663.4	4	3	—	S.	4	—		
Oaxaca	637.8	10	8	—	—	—	—		
Progreso	764.6	24	21	—	S. E.	12	—		
Salina Cruz	761 4	23	21	—	—	—	—		
San Luis Potosí	610.0	7	6	—	—	—	—		
Tampico	767.6	19	18	—	—	—	St.	1.0	
Tapachula	746 4	20	18	—	N.	8	—		
Veracruz	763 8	20	19	—	W.	4	Calina		
Zacatecas	574.2	7	5	—	—	—	Al. Cu.	0.2	
Angostura	—	—	—	—	—	—	—		
C. Guzmán	639.6	9	7	—	—	—	—		
Guanajuato	—	—	—	—	—	—	—		
León	619.2	8	5	—	S. E.	4	Ci. St.	0.1	S.
Querétaro	616.0	10	8	—	—	—	—		
Saltillo	627.6	15	10	—	—	—	Ci. St.	0.6	S. W.
Toluca	559 6	6	4	—	W.	4	—		

M. Moreno y A.C Aristain. Construyeron.

FEB 9 1901
Weather Bureau

FEBRERO 4 DE 1901.

M. Moreno Dibujo   E. Espinosa Grab.

ESTADO DEL TIEMPO EN LA REPUBLICA

OFICINAS	Barómetro reducido á 0°	Termómetro seco	Termómetro húmedo	Lluvia en 24 horas	VIENTO		NUBES		
					Dirección	Velocidad por hora	Clase	Cantidad	Dirección
	m.m	Grados	Grados	m.m		K.			
Acapulco	758 8	21	19	—	—	—	—		
C. Lerdo	670.0	9	7	—	—	—	—		
C. Porfirio Díaz	751.0	7	6	—	—	—	St Cu.	1.0	S
C. Victoria	739.4	15	11	0.4	N.	4	Nim.	1.0	
Chihuahua	645.8	7	5	—	—	—	—		
Durango	—	—	—	—	—	—	—		
Frontera	765.2	25	19	—	N.	8	St. Cu.	0.8	N.
Guadalajara	636 8	8	6	—	—	—	Calma		
Guaymas	766 2	14	7	—	—	—	Ci. St.	0 1	
Iguala	700 0	17	15	—	—	—	—		
Jalapa	653 6	13	12	—	N.	4	St Cu.	1.0	
Manzanillo	764.4	21	17	—	N.	4	Al St.	0.3	W
Matamoros, Tam	768.6	11	8	—	N	4	Ci. Cu.	0.8	N.
Mazatlán	760 0	18	15	—	—	—	Ci. St.	0.1	
México	587 9	7	5	—	N. W.	4	St. Cu.	0.8	
Monterrey	616.0	11	9	—	S. W.	4	St. Cu.	0.8	E.
Morelia	612.6	7	5	—	S. W.	4	Al. St.	0.2	
Nogales	663.8	10	8	—	S.	4	—		
Oaxaca	638 0	10	7	—	—	—	—		
Progreso	766 2	25	23	—	N E.	12	—		
Salina Cruz	763 2	24	20	—	N.	12	—		
San Luis Potosí	612.0	8	7	—	N.	4	Ci Cu.	0.4	N.
Tampico	768 4	19	18	—	N.	8	St.	1.0	
Tapachula	—	—	—	—	—	—	—		
Veracruz	765 0	20	19	—	—	—	St.	0.4	
Zacatecas	575 2	8	8	—	—	—	Al. Cu.	0.4	
Angostura	—	—	—	—	—	—	—		
C. Guzmán	639.4	10	8	—	—	—	Ci. St.	0.2	W.
Guanajuato	603.8	10	8	—	—	—	Ci St.	0.2	
León	619 8	7	6	—	N. W.	4	Ci. St.	0.8	S
Querétaro	618.0	11	10	—	E.	12	Ci. Cu.	0.4	E.
Saltillo	629.8	10	9	—	—	—	—		
Toluca	559 4	3	2	—	W.	4	—		

M. Moreno y F. C. Bustos

FEB 11 1901
Weather Bureau

FEBRERO 5 DE 1901.

REPUBLICA MEXICANA

Secretaría de Comunicaciones y Obras Públicas

DIRECCION GENERAL DE TELEGRAFOS FEDERALES

CARTA DEL TIEMPO

NOTAS Y SIGNOS CONVENCIONALES

1º—Las observaciones se recogen simultáneamente á las 6 23 a. m. de México (8 a. m. del meridiano 75° W de Greenwich). Las presiones y las temperaturas están reducidas al nivel del mar.

2º—Las líneas continuas pasan por los puntos de igual presión. Las líneas puntuadas por los de igual temperatura.

3º—Signos que indican el estado del tiempo: *claro* ○ ; *nublado en parte* ◐ ; *nublado* ● ; *lluvia* ⓡ ; *nieve* ⓢ ; *tempestad* ↯ ; *relámpagos difusos en el rumbo que ocupa el signo* ↯ . Las flechas indican la dirección del viento.

Signos convencionales que indican la velocidad del viento: calma ○ ; velocidad hasta de 14 kilómetros por hora ○→; velocidad de 14 á 42 kilómetros por hora ○→; velocidad de 42 á 72 kilómetros por hora ○→; velocidad de 72 kilómetros por hora en adelante ○→

4º—El sombreado indica las regiones donde ha llovido ó nevado en las 24 horas transcurridas antes del momento de la observación.

5º—La letra T indica que en la población á que se refiere, se sintió temblor de tierra en las 24 horas que preceden á la observación meteorológica.

Escala: 1:10.000.000

ESTADO DEL TIEMPO EN LA REPUBLICA

OFICINAS	Barómetro reducido á 0°	Termómetro seco	Termómetro húmedo	Lluvia en 24 horas	VIENTO		NUBES		
					Dirección	Velocidad por hora.	Clase	Cantidad	Dirección
	m.m	Grados	Grados	m.m		K.			
Acapulco	758.0	21	20	—	—	—	—		
C. Lerdo	667.4	10	7	—	—	—	Ci. St.	0.4	
C. Porfirio Díaz	743.4	9	9	—	S. E.	4	St. Cu.	1.0	
C. Victoria	738.6	12	10	—	N. W.	4	Cu. Nim.	1.0	
Chihuahua	644.6	9	5	—	—	—	—		
Durango	—	—	—	—	—	—	—		
Frontera	761.8	24	21	—	E.	4	—		
Guadalajara	632.2	7	6	—	—	—	—		
Guaymas	766.2	14	7	—	—	—	Ci. St.	0.1	
Iguala	—	—	—	—	—	—	—		
Jalapa	650.4	14	13	—	—	—	St. Cu.	0.3	
Manzanillo	764.6	20	17	—	E.	4	St.	1.0	W.
Matamoros, Tam	763.8	13	12	8.4	N. W.	4	Nim.	1.0	N. W.
Mazatlán	759.2	20	16	—	—	—	Ci. St.	0.1	
México	586.0	7	5	—	—	—	—		
Monterrey	717.8	11	11	—	S. E.	4	Al. St.	0.2	E.
Morelia	611.0	8	6	—	S. W.	4	—		
Nogales	664.8	10	8	—	—	—	—		
Oaxaca	637.8	10	9	—	—	—	—		
Progreso	765.8	22	22	—	S. E.	12	—		
Salina Cruz	760.6	25	20	—	N.	4	—		
San Luis Potosí	612.0	7	6	—	S. E.	4	St. Cu.	1.0	S. E.
Tampico	765.6	18	18	—	—	—	St.	1.0	
Tapachula	—	—	—	—	—	—	—		
Veracruz	763.6	19	18	—	—	—	St. Cu.	1.0	
Zacatecas	575.0	7	7	—	—	—	—		
Angostara	—	—	—	—	—	—	—		
C. Guzmán	638.8	9	7	—	—	—	—		
Guanajuato	692.6	10	7	—	—	—	—		
León	618.4	8	7	—	N.	4	—		
Querétaro	615.8	7	7	—	E.	4	—		
Saltillo	632.0	8	7	—	—	—	Ci. St.	0.4	N.
Toluca	558.6	4	3	—	—	—	—		

M. Moreno y A. C. Aristain, Construyeron.

FEB 12 1901
Weather Bureau

FEBRERO 6 DE 1901.

REPUBLICA MEXICANA

Secretaría de Comunicaciones y Obras Públicas

DIRECCION GENERAL DE TELEGRAFOS FEDERALES

CARTA DEL TIEMPO

NOTAS Y SIGNOS CONVENCIONALES

1ª—Las observaciones se recogen simultáneamente á las 6 23 a. m. de México (8 a. m. del meridiano 75° W de Greenwich). Las presiones y las temperaturas están reducidas al nivel del mar.

2ª—Las líneas continuas pasan por los puntos de igual presión. Las líneas puntuadas por los de igual temperatura.

3ª—Signos que indican el estado del tiempo: *claro* ○ ; *nublado en parte* ◐ ; *nublado* ● ; *lluvia* ⓡ ; *nieve* ✳ ; *tempestad* ⓣ ; *relámpagos difusos en el rumbo que ocupa el signo* ϟ . Las flechas indican la dirección del viento.

Signos convencionales que indican la velocidad del viento: calma ○ ; velocidad hasta de 14 kilómetros por hora ○→; velocidad de 14 á 42 kilómetros por hora ○→; velocidad de 42 á 72 kilómetros por hora ○→; velocidad de 72 kilómetros por hora en adelante ○→

4ª—El sombreado indica las regiones donde ha llovido ó nevado en las 24 horas transcurridas antes del momento de la observación.

5ª—La letra T indica que en la población á que se refiere, se sintió temblor de tierra en las 24 horas que preceden á la observación meteorológica.

Escala: 1:10.000.000

M. Moreno Urbina — F. Espinosa Grabo

ESTADO DEL TIEMPO EN LA REPUBLICA

OFICINAS	Barómetro reducido á 0°	Termómetro seco	Termómetro húmedo	Lluvia en 24 horas	VIENTO		NUBES		
					Dirección	Velocidad por hora	Clase	Cantidad	Dirección
	m.m	Grados	Grados	m.m		K.			
Acapulco	756 4	24	22	—	S. W.	4	—		
C. Lerdo	663.2	16	13	—	—	—	St. Cu.	1.0	
C. Porfirio Díaz	736.8	11	11	—	—	—	St. Cu.	1.0	
C. Victoria	729.4	16	13	—	N. W.	4	Cu. Nim.	1.0	
Chihuahua	637.6	12	7	—	—	—	—		
Durango	—	—	—	—	—	—	—		
Frontera	759.8	23	21	—	—	—	—		
Guadalajara	632.2	7	6	—	—	—	—		
Guaymas	761.2	14	7	—	—	—	Al. St.	0 1	
Iguala	698.6	19	17	—	—	—	—		
Jalapa	646 8	13	12	0.8	—	—	St. Cu.	0.4	W
Manzanillo	763.6	19	17	—	N. E.	4	Al. St.	0.1	S. E.
Matamoros, Tam	756.0	18	17	4.0	S. E.	4	Ci. Cu.	0.8	
Mazatlán	760.0	19	16	—	—	—	—		
México	584.1	7	5	—	—	—	—		S. E
Monterrey	710 8	15	12	—	W.	4	Al. St.	0.7	
Morelia	609 4	7	6	—	S. W.	4	—		S.
Nogales	660.8	10	8	6.4	S.	8	Cu. Nim.	0.6	
Oaxaca	636.0	10	9	—	N. W.	8	—		
Progreso	760.2	22	21	—	S.		—		
Salina Cruz	760 0	24	18	—	—	—	—		S. W
San Luis Potosí	611.4	13	11	—	S. W.	4	Ci. St.	0.1	
Tampico	760.8	18	18	—	—	—	St.	1.0	
Tapachula	745.2	20	18	—	N.	8	—		
Veracruz	758 4	21	19	—	—	—	St.	0.6	
Zacatecas	574.0	7	7	—	—	—	Ci. Cu.	0 3	
Angostura	—	—	—	—	—	—	—		
C. Guzmán	—	—	—	—	—	—	—		
Guanajuato	600.8	11	8	—	—	—	Ci. St.	0 9	
León	616.4	10	7	—	—	—	Ci. St.	0 9	Calma
Querétaro	613.8	10	7	—	W.	4	Ci. St.	0.6	
Saltillo	630.4	9	9	—	—	—	—		
Toluca	557 0	2	1	—	W.	4	—		

115° 110° 105° 100°

H. Moreno y A. C. Bustaan Construyeron.

FEB 12 1901

FEBRERO 7 DE 1901.

REPUBLICA MEXICANA

Secretaría de Comunicaciones y Obras Públicas

DIRECCION GENERAL DE TELEGRAFOS FEDERALES

CARTA DEL TIEMPO

NOTAS Y SIGNOS CONVENCIONALES

1ª—Las observaciones se recogen simultáneamente á las 6 23 a. m de México (8 a. m. del meridiano 75° W de Greenwich). Las presiones están reducidas al nivel del mar.

2ª—Las líneas continuas pasan por los puntos de igual presión. Las líneas puntuadas por los de igual temperatura.

3ª—Signos que indican el estado del tiempo: *claro* ○ ; *nublado en parte* ◐ ; *nublado* ● ; *lluvia* ⑪ ; *nieve* ⁂ ; *tempestad* ⚡ ; *relámpagos difusos en el rumbo que ocupa el signo* ↘ . Las flechas indican la dirección del viento.

Signos convencionales que indican la velocidad del viento: calma ○ ; velocidad hasta de 14 kilómetros por hora ○→; velocidad de 14 á 42 kilómetros por hora ○→; velocidad de 42 á 72 kilómetros por hora ○→; velocidad de 72 kilómetros por hora en adelante ○→

4ª—El sombreado indica las regiones donde ha llovido ó nevado en las 24 horas transcurridas antes del momento de la observación.

5ª—La letra T indica que en la población á que se refiere, se sintió temblor de tierra en las 24 horas que preceden á la observación meteorológica.

Escala: 1:10.000.000

erales. Mexico.

M. Moreno Urbina E. Espinosa Cicero

ESTADO DEL TIEMPO EN LA REPUBLICA

OFICINAS	Barómetro reducido á 0°	Termómetro seco	Termómetro húmedo	Lluvia en 24 horas	VIENTO		NUBES		
					Dirección	Velocidad por hora	Clase	Cantidad	Dirección
	m.m	Grados	Grados	m.m		K.			
Acapulco	756.2	22	21	—	—	—	—		
C. Lerdo	661.6	16	13	—	—	—	St. Cu.	1.0	
C. Porfirio Díaz	735.6	12	10	—	W.	4	Al. Cu.	0.8	
C. Victoria	725.8	19	17	—	W.	4	Al. St.	0.4	
Chihuahua	638.6	13	6	—	—	—	—		
Durango	—	—	—	—	—	—	—		
Frontera	757.8	23	20	—	S. E.	4	—		
Guadalajara	—	—	—	—	—	—	—		
Guaymas	760.2	14	7	—	—	—	Al. St.	0 1	
Iguala	—	—	—	—	—	—	—		
Jalapa	645 2	17	16	—	N.	4	Al. St.	0 4	
Manzanillo	764.2	18	15	—	N.	4	Al. St.	0.1	
Matamoros, Tam	750 8	19	18	—	S. E.	4	Ci. Cu.	1.0	S. E.
Mazatlán	759.6	19	16	—	—	—	—		
México	583.4	6	3	—	W.	4	—		
Monterrey	716 8	13	12	—	S. W.	4	St. Cu.	0.7	W
Morelia	608 6	9	9	—	S. W.	4	Al. St.	0 2	
Nogales	663.8	10	6	8.4	—	—	Cu. Nim.	1.0	
Oaxaca	636.0	10	8	—	—	—	—		
Progreso	758.6	23	22	—	S.	8	—		
Salina Cruz	769 6	26	23	—	S.	12	St. Cu.	1.0	S
San Luis Potosí	611.0	10	9	—	—	—	Ci. Cu.	0.3	
Tampico	756.2	20	20	—	—	—	St.	1.0	
Tapachula	745.0	17	13	—	N.	8	—		
Veracruz	754 8	21	19	—	—	—	St.	0.3	
Zacatecas	570.4	6	6	—	W.	8	Ci. St.	0.3	W.
Angostura	—	—	—	—	—	—	—		
C. Guzmán	636 4	8	6	—	—	—	Al. St.	0.1	S. W.
Guanajuato	—	—	—	—	—	—	—		
León	—	—	—	—	—	—	—		
Querétaro	612.6	9	7	—	—	—	Al. St.	0.2	
Saltillo	637.2	14	9	—	S.	4	Ci. Cu.	0.9	S.
Toluca	556 8	2	0	—	W.	4	Niebla		

M. Moreno y A.C Atristain. Construyeron.

FEB 13 1901
Weather Bureau

FEBRERO 8 DE 1901.

REPUBLICA MEXICANA

Secretaría de Comunicaciones y Obras Públicas

DIRECCION GENERAL DE TELEGRAFOS FEDERALES

CARTA DEL TIEMPO

NOTAS Y SIGNOS CONVENCIONALES

1ª—Las observaciones se recogen simultáneamente á las 6 23 a. m de México (8 a. m. del meridiano 75° W de Greenwich). Las presiones están reducidas al nivel del mar.

2ª—Las líneas continuas pasan por los puntos de igual presión. Las líneas puntuadas por los de igual temperatura.

3ª—Signos que indican el estado del tiempo: *claro* ○ ; *nublado en parte* ◐ ; *nublado* ● ; *lluvia* ☔ ; *nieve* ; *tempestad* ; *relámpagos difusos en el rumbo que ocupa el signo* . Las flechas indican la dirección del viento.

Signos convencionales que indican la velocidad del viento: calma ○ ; velocidad hasta de 14 kilómetros por hora ○→; velocidad de 14 á 42 kilómetros por hora ○→; velocidad de 42 á 72 kilómetros por hora ○→; velocidad de 72 kilómetros por hora en adelante ○→

4ª—El sombreado indica las regiones donde ha llovido ó nevado en las 24 horas transcurridas antes del momento de la observación.

5ª—La letra T indica que en la población á que se refiere, se sintió temblor de tierra en las 24 horas que preceden á la observación meteorológica.

Escala: 1:10.000.000

...les. México.

M. Moreno Dibujo E. Espinosa Grabo

ESTADO DEL TIEMPO EN LA REPUBLICA

OFICINAS	Barómetro reducido á 0°	Termómetro seco	Termómetro húmedo	Lluvia en 24 horas	VIENTO		NUBES		
					Dirección	Velocidad por hora	Clase	Cantidad	Dirección
	m.m	Grados	Grados	m.m		K.			
Acapulco	756.6	21	19	—	——	—	——		
C. Lerdo	664.2	13	9	—	——	—	——		
C. Porfirio Díaz	743.6	8	7	—	——	—	Al. St.	0.7	
C. Victoria	735.0	15	13	—	W	4	Al. St.	0.9	
Chihuahua	640.8	9	6	—	——	—	Al. St.	1.0	
Durango	——	—	—	—	——	—	——		
Frontera	758.6	23	21	—	——	—	——		
Guadalajara	634.4	11	9	—	——	—	St.	0.4	
Guaymas	762.2	14	8	—	——	—	Al. St.	0.1	
Iguala	701.0	19	17	—	——	—	——		
Jalapa	647.4	15	10	—	N.	4	Ci. St.	0.4	E.
Manzanillo	764.0	20	18	—	N. E.	4	Al. St.	1.0	S.
Matamoros, Tam	759.2	15	14	—	N.	4	Ci. St.	0.8	N.
Mazatlán	759.4	19	16	—	—	—	Ci. St.	0.1	
México	584.2	6	2	—	N. W.	4	——		
Monterrey	713.0	14	12	—	N. E.	4	Ci. St.	0.4	S. W.
Morelia	609.0	7	5	—	S.	4	Al. St	0.2	
Nogales	659.4	4	3	1.6	——	—	St Cu.	0.4	
Oaxaca	638.0	12	7	—	S. E.	4	——		
Progreso	759.6	23	23	—	N. E.	12	——		
Salina Cruz	759.8	25	22	—	——	—	——		
San Luis Potosí	611.2	13	12	—	N. E	4	Ci. Cu.	0.4	N. E.
Tampico	761.8	19	18	—	——	—	St.	1.0	
Tapachula	746.8	16	13	—	N. E.	8	——		
Veracruz	758.8	22	21	—	——	—	St.	0.6	
Zacatecas	570.8	7	7	—	——	—	Al. St.	0.7	
Angostura	——	—	—	—	——	—	——		
C. Guzmán	636.6	10	8	—	——	—	Al. St.	0.9	W
Guanajuato	600.4	9	7	—	——	—	Al. Cu.	0.6	
León	616.0	10	6	—	N. W.	4	Ci St	0.9	
Querétaro	613.2	8	5	—	S. W.	4	Al. St.	0.9	
Saltillo	624.0	16	10	—	S.	4	Ci. Cu.	0.9	S.
Toluca	557.0	2	0	—	W.	4	Ci. St.	0.3	S. E.

115° 110° 105° 100

M. Moreno y A.C Atristain. Construyeron.

Lit. de

LIBRARY ☆ FEB 14 1901 ☆

FEBRERO 9 DE 1901.

REPUBLICA MEXICANA

Secretaría de Comunicaciones y Obras Públicas

DIRECCION GENERAL DE TELEGRAFOS FEDERALES

CARTA DEL TIEMPO

NOTAS Y SIGNOS CONVENCIONALES

1ª—Las observaciones se recogen simultáneamente á las 6 23 a. m de México (8 a. m. del meridiano 75° W de Greenwich). Las presiones están reducidas al nivel del mar.

2ª—Las líneas continuas pasan por los puntos de igual presión. Las líneas puntuadas por los de igual temperatura.

3ª—Signos que indican el estado del tiempo: *claro* ○ ; *nublado en parte* ◐ ; *nublado* ● ; *lluvia* ⓡ ; *nieve* ⛆ ; *tempestad* ⚡ ; *relámpagos difusos en el rumbo que ocupa el signo* ⚡. Las flechas indican la dirección del viento.

Signos convencionales que indican la velocidad del viento: calma ○ ; velocidad hasta de 14 kilómetros por hora ○→; velocidad de 14 á 42 kilómetros por hora ○→; velocidad de 42 á 72 kilómetros por hora ○→; velocidad de 72 kilómetros por hora en adelante ○→.

4ª—El sombreado indica las regiones donde ha llovido ó nevado en las 24 horas transcurridas antes del momento de la observación.

5ª—La letra T indica que en la población á que se refiere, se sintió temblor de tierra en las 24 horas que preceden á la observación meteorológica.

Escala: 1:10.000.000

M. Moreno Dibujó E.Espinosa Grabó

ESTADO DEL TIEMPO EN LA REPUBLICA

OFICINAS	Barómetro reducido á 0°	Termómetro seco	Termómetro húmedo	Lluvia en 24 horas	VIENTO		NUBES		
					Procedencia	Velocidad por hora	Clase	Cantidad	Dirección
	m.m	Grados	Grados	m.m		K.			
Acapulco	757.6	22	21	—	—	—	—		
C. Lerdo	663.6	15	10	—	S.	4	Ci St.	0.4	S.
C. Porfirio Díaz	744.2	5	5	—	S.	4	St. Cu.	1.0	
C. Victoria	734.4	13	11	0.4	N.	4	Nim.	1.0	
Chihuahua	638.6	10	6	—	—	—	Al. St.	0.8	
Durango	—	—	—	—	—	—	—		
Frontera	761.0	24	20	—	—	—	St. Cu	1.0	N. E.
Guadalajara	635.4	10	8	—	—	—	St Cu	0.4	N.
Guaymas	758.2	14	7	0.4	N.	4	Ci. St.	0.1	
Iguala	700.0	18	16	—	—	—	—		
Jalapa	648.6	15	14	—	—	—	St. Cu	1.0	
Manzanillo	764.2	18	16	—	E	4	Al. St	0.6	S.
Matamoros, Tam.	761.2	12	12	0.4	N.	8	Al. St	1.0	N.
Mazatlán	759.4	20	17	—	—	—	Al Cu	0.8	
México	585.0	7	5	—	—	—	St.	0.8	
Monterrey	716.0	11	11	—	N. W.	4	St. Cu.	0.7	W
Morelia	609.8	8	5	—	S. W.	4	Al. St	0.2	
Nogales	659.2	6	2	2.4	S.	4	Cu. Nim	0.8	S.
Oaxaca	636.4	12	7	—	N.	4	—		
Progreso	761.8	24	24	—	S.	8	—		
Salina Cruz	760.8	23	22	—	N.	4	—		
San Luis Potosí	610.8	11	10	—	N. E.	4	Ci. Cu.	0.4	N. E.
Tampico	763.4	18	17	—	—	—	St	1.0	
Tapachula	746.8	18	16	—	N. E.	8	—		
Veracruz	761.0	23	21	—	N.	4	St. Cu.	1.0	
Zacatecas	573.4	8	8	—	W		Ci St	0.4	W.
Angostura	—	—	—	—	—	—	—		
C. Guzmán	638.4	9	7	—	S. W.	12	Al. St.	0.6	S. W.
Guanajuato	600.8	11	6	—	—	—	Ci St.	0.6	
León	616.6	9	7	—	N. E	4	Ci St.	1.0	S. W.
Querétaro	613.2	9	5	—	—	—	Ci St.	0.3	
Saltillo	626.0	14	10	—	S.	16	Ci. Cu.	0.0	S.
Toluca	557.8	3	1	—	W.	8	Ci. St.	0.6	N. E.

M. Moreno y A. C. Anstain, Construyeron.

FEB 16 1901
Weather Bureau

FEBRERO 10 DE 1901.

REPUBLICA MEXICANA

Secretaría de Comunicaciones y Obras Públicas

DIRECCION GENERAL DE TELEGRAFOS FEDERALES

CARTA DEL TIEMPO

NOTAS Y SIGNOS CONVENCIONALES

1ª—Las observaciones se recogen simultáneamente á las 6 23 a. m. de México (8 a. m. del meridiano 75° W de Greenwich). Las presiones y las temperaturas están reducidas al nivel del mar.

2ª—Las líneas continuas pasan por los puntos de igual presión. Las líneas puntuadas por los de igual temperatura.

3ª—Signos que indican el estado del tiempo: *claro* ○ ; *nublado en parte* ◐ ; *nublado* ● ; *lluvia* ⓤ ; *nieve* ⛆ ; *tempestad* ↯ ; *relámpagos difusos en el rumbo que ocupa el signo* ↯ . Las flechas indican la dirección del viento.

Signos convencionales que indican la velocidad del viento: calma ○ ; velocidad hasta de 14 kilómetros por hora ○→; velocidad de 14 á 42 kilómetros por hora ○→; velocidad de 42 á 72 kilómetros por hora ○→; velocidad de 72 kilómetros por hora en adelante ○→

4ª—El sombreado indica las regiones donde ha llovido ó nevado en las 24 horas transcurridas antes del momento de la observación.

5ª—La letra T indica que en la población á que se refiere, se sintió temblor de tierra en las 24 horas que preceden á la observación meteorológica.

Escala: 1:10.000.000

...México.

M. Moreno Dibujó F. Espinosa Litho

ESTADO DEL TIEMPO EN LA REPUBLICA

OFICINAS	Barómetro reducido a 0°	Termómetro seco	Termómetro húmedo	Lluvia en 24 horas	VIENTO		NUBES		
					Dirección	Velocidad por hora	Clase	Cantidad	Dirección
	m.m	Grados.	Grados.	m.m		K.			
Acapulco	758.6	21	20	—	—	—	—		
C. Lerdo	665.0	17	12	—	—	—	St. Cu.	1.0	
C. Porfirio Díaz	743.2	8	8	6.8	N.	4	Nim.	1.0	
C. Victoria	735.2	12	10	—	N.	4	Cu. Nim.	1.0	
Chihuahua	645.0	7	5	—	—	—	—		
Durango	—	—	—	—	—	—	—		
Frontera	761.8	24	20	—	—	—	—		
Guadalajara	636.6	15	14	—	—	—	—		
Guaymas	765.2	14	7	2.4	—	—	—		
Iguala	701.6	17	15	—	—	—	—		
Jalapa	849.4	13	10	—	—	—	—		
Manzanillo	76 .4	20	17	—	E.	4	Al. St.	0.9	S.
Matamoros, Tam.	761.8	11	11	—	N.	4	Al. St.	1.0	N.
Mazatlán	700.0	20	16	4.0	—	—	St. Cu.	1.0	
México	586.7	8	5	—	—	—	Ci. St.	0.3	
Monterrey	716.2	12	12	—	N. W.	4	St. Cu.	1.0	N. W.
Morelia	611.6	10	7	—	W.	4	Al. St.	0.2	
Nogales	661.4	4	2	14.0	—	—	Cu. Nim.	1.0	
Oaxaca	637.8	11	10	—	—	—	—		
Progreso	763.4	24	22	—	S. E.	12	—		
Salina Cruz	762.0	21	20	—	—	—	—		
San Luis Potosí	611.2	14	13	—	S. E.	4	Ci. Cu.	0.4	S. E.
Tampico	763.2	20	20	—	N.	4	St.	1.0	
Tapachula	747.6	18	16	—	N. E.	8	—		
Veracruz	761.0	22	21	—	—	—	Ci. St.	1.0	
Zacatecas	572.8	8	7	—	N. E.	4	Ci. St.	0.8	N. E.
Angostura	—	—	—	—	—	—	—		
C. Guzmán	639.4	13	10	—	S. E.	4	Al. St.	0.6	W.
Guanajuato	—	—	—	—	—	—	—		
León	619.0	10	7	—	—	—	Cu.	0.9	S. W.
Querétaro	615.4	11	7	—	—	—	Ci.	0.4	
Saltillo	—	—	—	—	—	—	—		
Toluca	556.4	5	1	—	W.	4	Ci.	0.1	

M. Moreno y A. C. Aristain. Construyeron.

FEB 16 1901
Weather Bureau

FEBRERO 11 DE 1901.

REPUBLICA MEXICANA

Secretaría de Comunicaciones y Obras Públicas

DIRECCION GENERAL DE TELEGRAFOS FEDERALES

CARTA DEL TIEMPO

NOTAS Y SIGNOS CONVENCIONALES

1º—Las observaciones se recogen simultáneamente á las 6 23 a. m. de México (8 a. m. del meridiano 75° W de Greenwich). Las presiones y las temperaturas están reducidas al nivel del mar.

2º—Las líneas continuas pasan por los puntos de igual presión. Las líneas puntuadas por los de igual temperatura.

3º—Signos que indican el estado del tiempo: *claro* ○ ; *nublado en parte* ◐ ; *nublado* ● ; *lluvia* ☂ ; *nieve* ⛆ ; *tempestad* ↯ ; *relámpagos difusos en el rumbo que ocupa el signo* ↯. Las flechas indican la dirección del viento.

Signos convencionales que indican la velocidad del viento: calma ○ ; velocidad hasta de 14 kilómetros por hora ○→; velocidad de 14 á 42 kilómetros por hora ○→; velocidad de 42 á 72 kilómetros por hora ○→; velocidad de 72 kilómetros por hora en adelante ○→

4º—El sombreado indica las regiones donde ha llovido ó nevado en las 24 horas transcurridas antes del momento de la observación.

5º—La letra T indica que en la población á que se refiere, se sintió temblor de tierra en las 24 horas que preceden á la observación meteorológica.

Escala: 1:10.000.000

...dos Mexico

M. Moreno Dubrajó E. Espinosa Urrutia

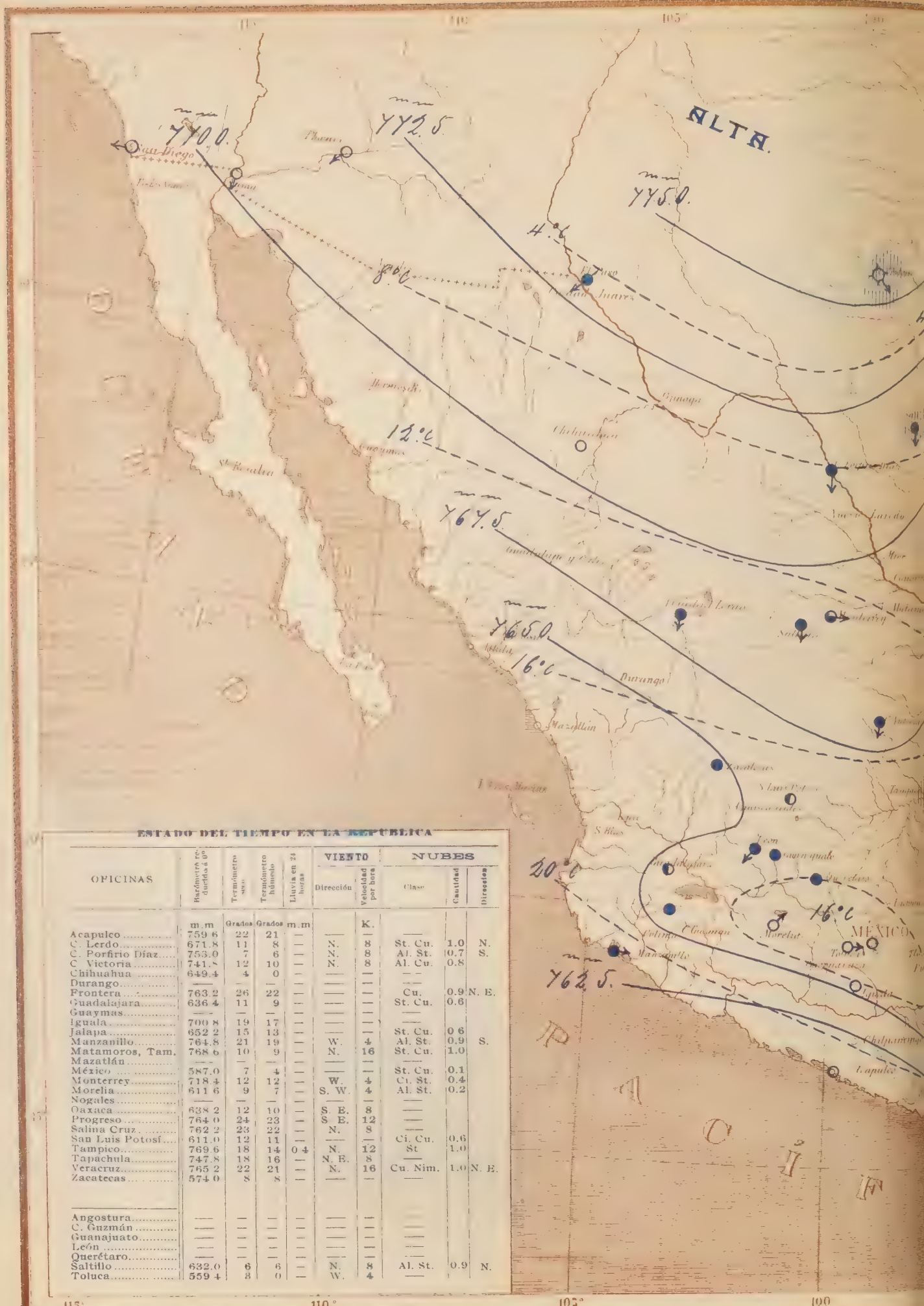

ESTADO DEL TIEMPO EN LA REPUBLICA

OFICINAS	Barómetro reducido á 0°	Termómetro seco	Termómetro húmedo	Lluvia en 24 horas	VIENTO Dirección	VIENTO Velocidad por hora	NUBES Clase	NUBES Cantidad	NUBES Direccion
	m.m	Grados	Grados	m.m		K.			
Acapulco	759 6	22	21	—	—	—	—		
C. Lerdo	671.8	11	8	—	N.	8	St. Cu.	1.0	N.
C. Porfirio Díaz	753.0	7	6	—	N.	8	Al. St.	0.7	S.
C. Victoria	741.8	12	10	—	N.	8	Al. Cu.	0.8	
Chihuahua	649.4	4	0	—	—	—	—		
Durango	—	—	—	—	—	—	—		
Frontera	763.2	26	22	—	—	—	Cu.	0.9	N. E.
Guadalajara	636 4	11	9	—	—	—	St. Cu.	0.6	
Guaymas	—	—	—	—	—	—	—		
Iguala	700 8	19	17	—	—	—	—		
Jalapa	652 2	15	13	—	—	—	St. Cu.	0 6	
Manzanillo	764.8	21	19	—	W.	4	Al. St.	0.9	S.
Matamoros, Tam.	768 6	10	9	—	N.	16	St. Cu.	1.0	
Mazatlán	—	—	—	—	—	—	—		
México	587.0	7	4	—	—	—	St. Cu.	0.1	
Monterrey	718.4	12	12	—	W.	4	Ci. St.	0.4	
Morelia	611 6	9	7	—	S. W.	4	Al. St.	0.2	
Nogales	—	—	—	—	—	—	—		
Oaxaca	638 2	12	10	—	S. E.	8	—		
Progreso	764 0	24	23	—	S. E.	12	—		
Salina Cruz	762 2	23	22	—	N.	8	—		
San Luis Potosí	611.0	12	11	—	—	—	Ci. Cu.	0.6	
Tampico	769.6	18	14	0 4	N.	12	St	1.0	
Tapachula	747.8	18	16	—	N. E.	8	—		
Veracruz	765 2	22	21	—	N.	16	Cu. Nim.	1.0	N. E.
Zacatecas	574 0	8	8	—	—	—	—		
Angostura	—	—	—	—	—	—	—		
C. Guzmán	—	—	—	—	—	—	—		
Guanajuato	—	—	—	—	—	—	—		
León	—	—	—	—	—	—	—		
Querétaro	—	—	—	—	—	—	—		
Saltillo	632.0	6	6	—	N.	8	Al. St.	0.9	N.
Toluca	559 4	3	0	—	W.	4	—		

M. Moreno y A. C. Aristain. Construyeron.

Lit de

FEB 18 1901

FEBRERO 12 DE 1901.

REPUBLICA MEXICANA

Secretaría de Comunicaciones y Obras Públicas

DIRECCION GENERAL DE TELEGRAFOS FEDERALES

CARTA DEL TIEMPO

NOTAS Y SIGNOS CONVENCIONALES

1ª—Las observaciones se recogen simultáneamente á las 6 23 a. m de México (8 a. m. del meridiano 75° W de Greenwich). Las presiones están reducidas al nivel del mar.

2ª—Las líneas continuas pasan por los puntos de igual presión. Las líneas puntuadas por los de igual temperatura.

3ª—Signos que indican el estado del tiempo: *claro* ○ ; *nublado en parte* ◐ ; *nublado* ● ; *lluvia* ⓡ ; *nieve* ⛆ ; *tempestad* ↯ ; *relámpagos difusos en el rumbo que ocupa el signo* ↯ . Las flechas indican la dirección del viento.

Signos convencionales que indican la velocidad del viento: calma ○ ; velocidad hasta de 14 kilómetros por hora ○→; velocidad de 14 á 42 kilómetros por hora ○→; velocidad de 42 á 72 kilómetros por hora ○→; velocidad de 72 kilómetros por hora en adelante ○→

4ª—El sombreado indica las regiones donde ha llovido ó nevado en las 24 horas transcurridas antes del momento de la observación.

5ª—La letra T indica que en la población á que se refiere, se sintió temblor de tierra en las 24 horas que preceden á la observación meteorológica.

Escala: 1:10.000.000

...les. México.

M. Moreno Dubrujo. E. Espinosa Grabó

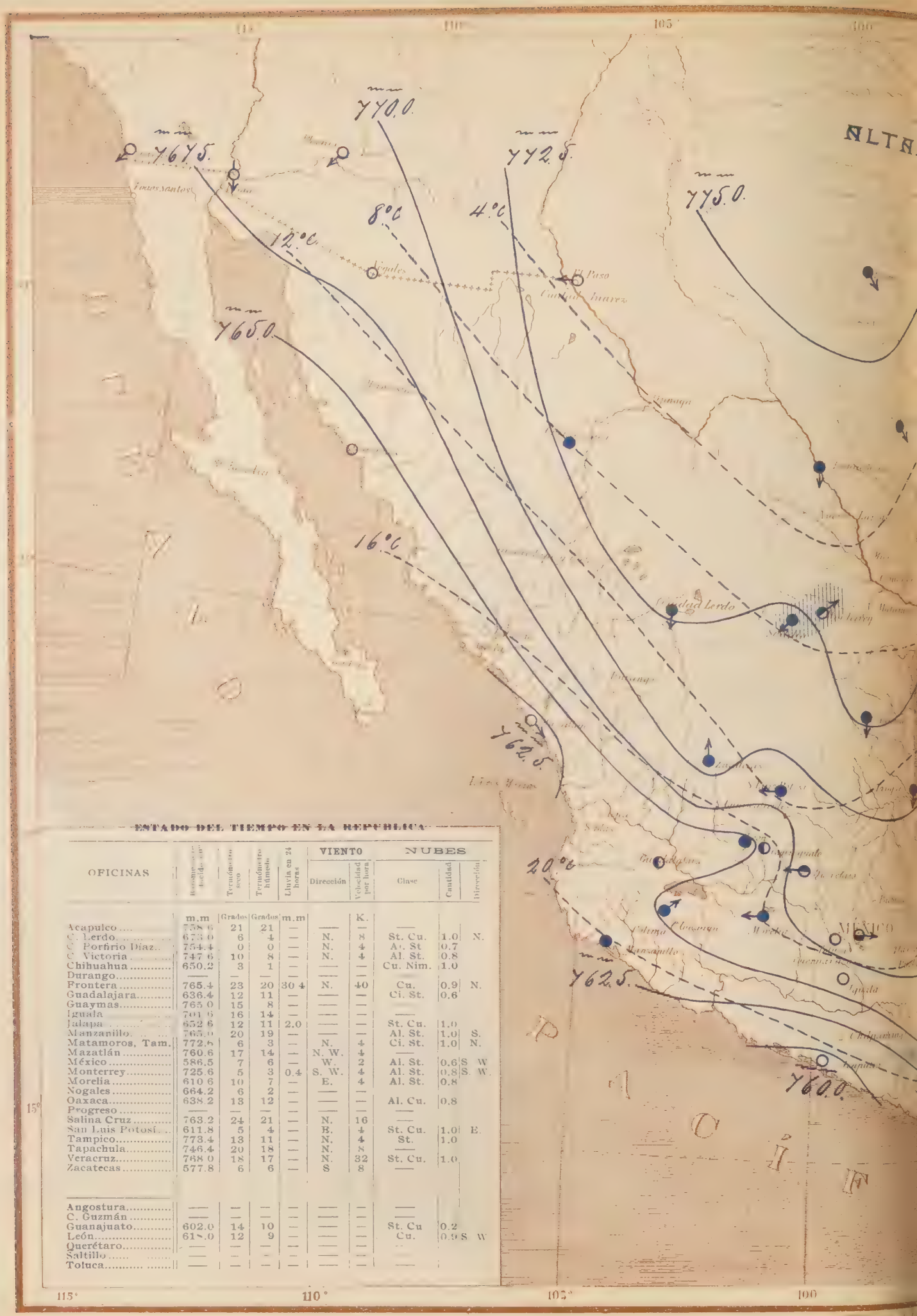

ESTADO DEL TIEMPO EN LA REPUBLICA

OFICINAS	Barómetro reducido a 0°	Termómetro seco	Termómetro húmedo	Lluvia en 24 horas	VIENTO Dirección	VIENTO Velocidad por hora	NUBES Clase	NUBES Cantidad	NUBES Dirección
	m.m	Grados	Grados	m.m		K.			
Acapulco	758.6	21	21	—	——	1	——		
C. Lerdo	673.0	6	4	—	N.	8	St. Cu.	1.0	N.
C. Porfirio Diaz	754.4	0	0	—	N.	4	Al. St	0.7	
C. Victoria	747.6	10	8	—	N.	4	Al. St.	0.8	
Chihuahua	650.2	3	1	—	——	—	Cu. Nim.	1.0	
Durango	——	—	—	—	——	1	——		
Frontera	765.4	23	20	30 4	N.	40	Cu.	0.9	N.
Guadalajara	636.4	12	11	—	——	—	Ci. St.	0.6	
Guaymas	765.0	15	8	—	——	—			
Iguala	701.6	16	14	—	——	—	——		
Jalapa	652.6	12	11	2.0	——	—	St. Cu.	1.0	
Manzanillo	765.0	20	19	—	——	—	Al. St.	1.0	S.
Matamoros, Tam.	772.6	6	3	—	N.	4	Ci. St.	1.0	N.
Mazatlán	760.6	17	14	—	N. W.	4	——		
México	586.5	7	6	—	W.	2	Al. St.	0.6	S W
Monterrey	725.6	5	3	0.4	S. W.	4	Al. St.	0.8	S. W.
Morelia	610.6	10	7	—	E.	4	Al. St.	0.8	
Nogales	664.2	6	2	—	——	—			
Oaxaca	638.2	13	12	—	——	—	Al. Cu.	0.8	
Progreso	——	—	—	—	——	—	——		
Salina Cruz	763.2	24	21	—	N.	16	——		
San Luis Potosí	611.8	5	4	—	E.	4	St. Cu.	1.0	E.
Tampico	773.4	13	11	—	N.	4	St.	1.0	
Tapachula	746.4	20	18	—	N.	8	——		
Veracruz	768.0	18	17	—	N.	32	St. Cu.	1.0	
Zacatecas	577.8	6	6	—	S	8	——		
Angostura	——	—	—	—	——	—	——		
C. Guzmán	——	—	—	—	——	—	——		
Guanajuato	602.0	14	10	—	——	—	St. Cu	0.2	
León	618.0	12	9	—	——	—	Cu.	0.9	S W
Querétaro	——	—	—	—	——	—	——		
Saltillo	——	—	—	—	——	—	——		
Toluca	——	—	—	—	——	—	——		

M. Moreno y A.C Atristain. Construyeron.

FEB 18 1901
Weather Bureau

FEBRERO 13 DE 1901.

REPUBLICA MEXICANA

Secretaría de Comunicaciones y Obras Públicas

DIRECCION GENERAL DE TELEGRAFOS FEDERALES

CARTA DEL TIEMPO

NOTAS Y SIGNOS CONVENCIONALES

1ª—Las observaciones se recogen simultáneamente á las 6 23 a. m de México (8 a. m. del meridiano 75° W de Greenwich). Las presiones están reducidas al nivel del mar.

2ª—Las líneas continuas pasan por los puntos de igual presión. Las líneas puntuadas por los de igual temperatura.

3ª—Signos que indican el estado del tiempo: *claro* ○ ; *nublado en parte* ◐ ; *nublado* ● ; *lluvia* ⓡ ; *nieve* ⛆ ; *tempestad* ⚐ ; *relámpagos difusos en el rumbo que ocupa el signo* ↯ . Las flechas indican la dirección del viento.

Signos convencionales que indican la velocidad del viento: calma ○ ; velocidad hasta de 14 kilómetros por hora ○→; velocidad de 14 á 42 kilómetros por hora ○→; velocidad de 42 á 72 kilómetros por hora ○→; velocidad de 72 kilómetros por hora en adelante ○→

4ª—El sombreado indica las regiones donde ha llovido ó nevado en las 24 horas transcurridas antes del momento de la observación.

5ª—La letra T indica que en la población á que se refiere, se sintió temblor de tierra en las 24 horas que preceden á la observación meteorológica.

Escala: 1:10.000.000

M. Moreno Dubuy E. Espinosa Girado

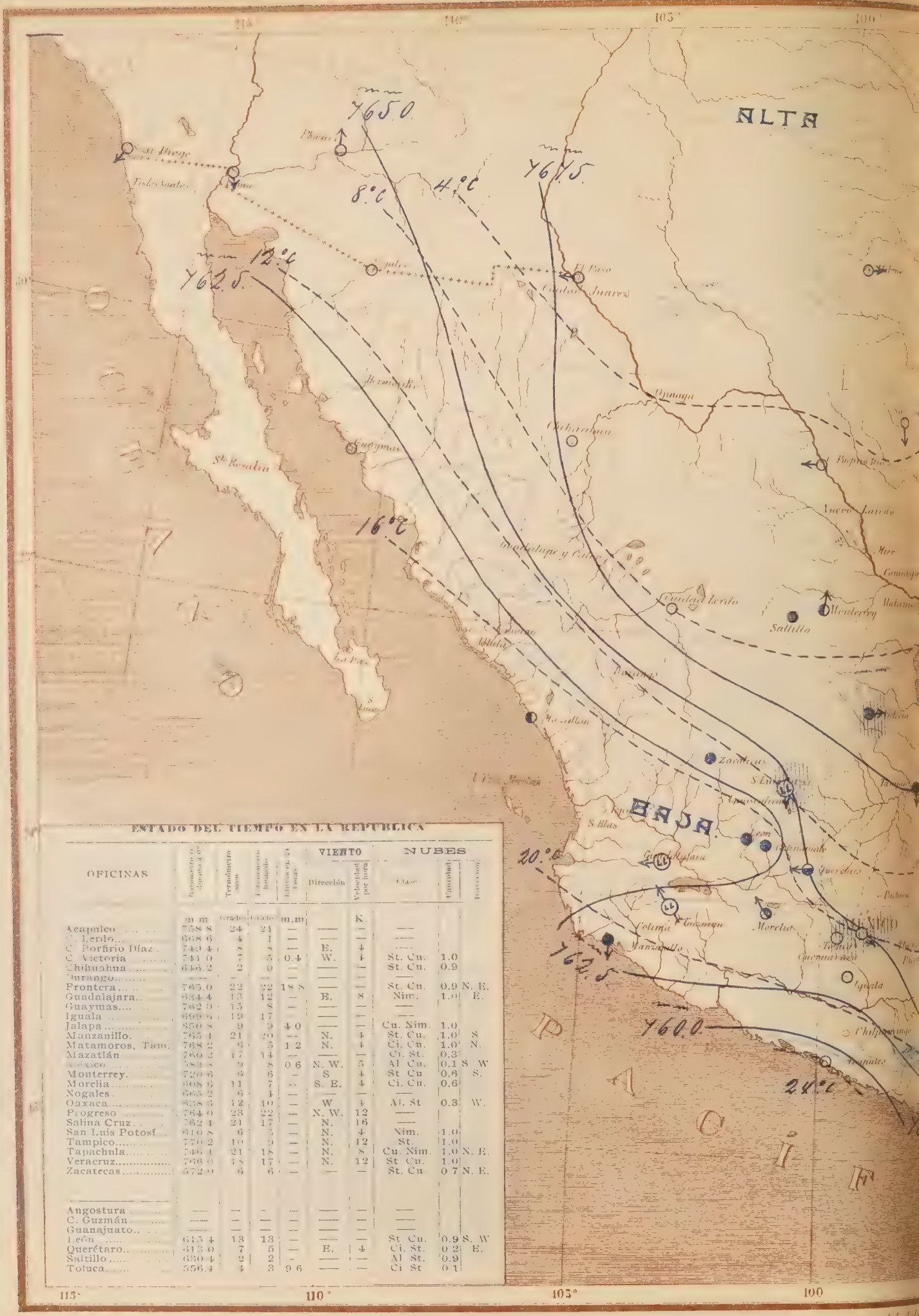

ESTADO DEL TIEMPO EN LA REPUBLICA

OFICINAS	Barómetro reducido á 0°	Termómetro seco	Termómetro húmedo	Diferencia	VIENTO Dirección	VIENTO Velocidad por hora	NUBES Clase	NUBES Cantidad	NUBES Dirección
	m m	grados	grados	m.m		K.			
Acapulco	758 8	24	21	—	—	—	—		
C. Lerdo	668 6	4	1	—	—	—	—		
C. Porfirio Díaz	749 4	8	8	—	E.	4	—		
C. Victoria	741 0	7	5	0.4	W.	4	St. Cu.	1.0	
Chihuahua	646.2	2	0	—	—	—	St. Cu.	0.9	
Durango	—	—	—	—	—	—	—		
Frontera	765.0	22	22	18 8	—	—	St. Cu.	0.9	N. E.
Guadalajara	634 4	13	12	—	B.	8	Nim.	1.0	E.
Guaymas	762 0	15	8	—	—	—	—		
Iguala	695 5	19	17	—	—	—	—		
Jalapa	850 8	9	9	4 0	—	—	Cu. Nim.	1.0	
Manzanillo	765 4	21	20	—	N.	4	St. Cu.	1.0	S
Matamoros, Tam.	768 2	9	5	1 2	N.	4	Ci. Cu.	1.0	N.
Mazatlán	760 3	17	14	—	—	—	Ci. St.	0.3	
Mérico	582 8	9	8	0 6	N. W.	5	Al Cu.	0.1	S W
Monterrey	720 6	6	6	—	S	4	St Cu	0.6	S.
Morelia	608 6	11	7	—	S. E.	4	Ci. Cu.	0.6	
Nogales	665 2	6	4	—	—	—	—		
Oaxaca	638 6	12	10	—	W	4	Al. St	0.3	W.
Progreso	764 0	23	22	—	N. W.	12	—		
Salina Cruz	762 4	21	17	—	N.	16	—		
San Luis Potosí	610 8	6	5	—	N.	4	Nim.	1.0	
Tampico	770 2	19	9	—	N.	12	St.	1.0	
Tapachula	746 4	21	18	—	N.	8	Cu. Nim.	1.0	N. E.
Veracruz	756 0	18	17	—	N.	12	St Cu.	1.0	
Zacatecas	572 0	6	6	—	—	—	St. Cu	0 7	N. E.
Angostura	—	—	—	—	—	—	—		
C. Guzmán	—	—	—	—	—	—	—		
Guanajuato	—	—	—	—	—	—	—		
León	615 4	13	13	—	—	—	St. Cu.	0.9	S. W
Querétaro	613 0	7	5	—	E.	4	Ci. St.	0 2	E.
Saltillo	630 4	2	2	—	—	—	Al St.	0.9	
Toluca	556.4	4	3	9 6	—	—	Ci St	0 1	

M. Moreno y A.C Atristain. Construyeron.

Lit. de

FEB 19 1901

FEBRERO 14 DE 1901.

REPUBLICA MEXICANA

Secretaría de Comunicaciones y Obras Públicas

DIRECCION GENERAL DE TELEGRAFOS FEDERALES

CARTA DEL TIEMPO

NOTAS Y SIGNOS CONVENCIONALES

1ª—Las observaciones se recogen simultáneamente á las 6 23 a. m de México (8 a. m. del meridiano 75° W de Greenwich). Las presiones están reducidas al nivel del mar.

2ª—Las líneas continuas pasan por los puntos de igual presión. Las líneas puntuadas por los de igual temperatura.

3ª—Signos que indican el estado del tiempo: *claro* ○ ; *nublado en parte* ◐ ; *nublado* ● ; *lluvia* ⓡ ; *nieve* ✳ ; *tempestad* ⚡ ; *relámpagos difusos en el rumbo que ocupa el signo* ↯ . Las flechas indican la dirección del viento.

Signos convencionales que indican la velocidad del viento: calma ○ ; velocidad hasta de 14 kilómetros por hora ○→; velocidad de 14 á 42 kilómetros por hora ○→; velocidad de 42 á 72 kilómetros por hora ○→; velocidad de 72 kilómetros por hora en adelante ○→

4ª—El sombreado indica las regiones donde ha llovido ó nevado en las 24 horas transcurridas antes del momento de la observación.

5ª—La letra T indica que en la población á que se refiere, se sintió temblor de tierra en las 24 horas que preceden á la observación meteorológica.

Escala: 1:10.000.000

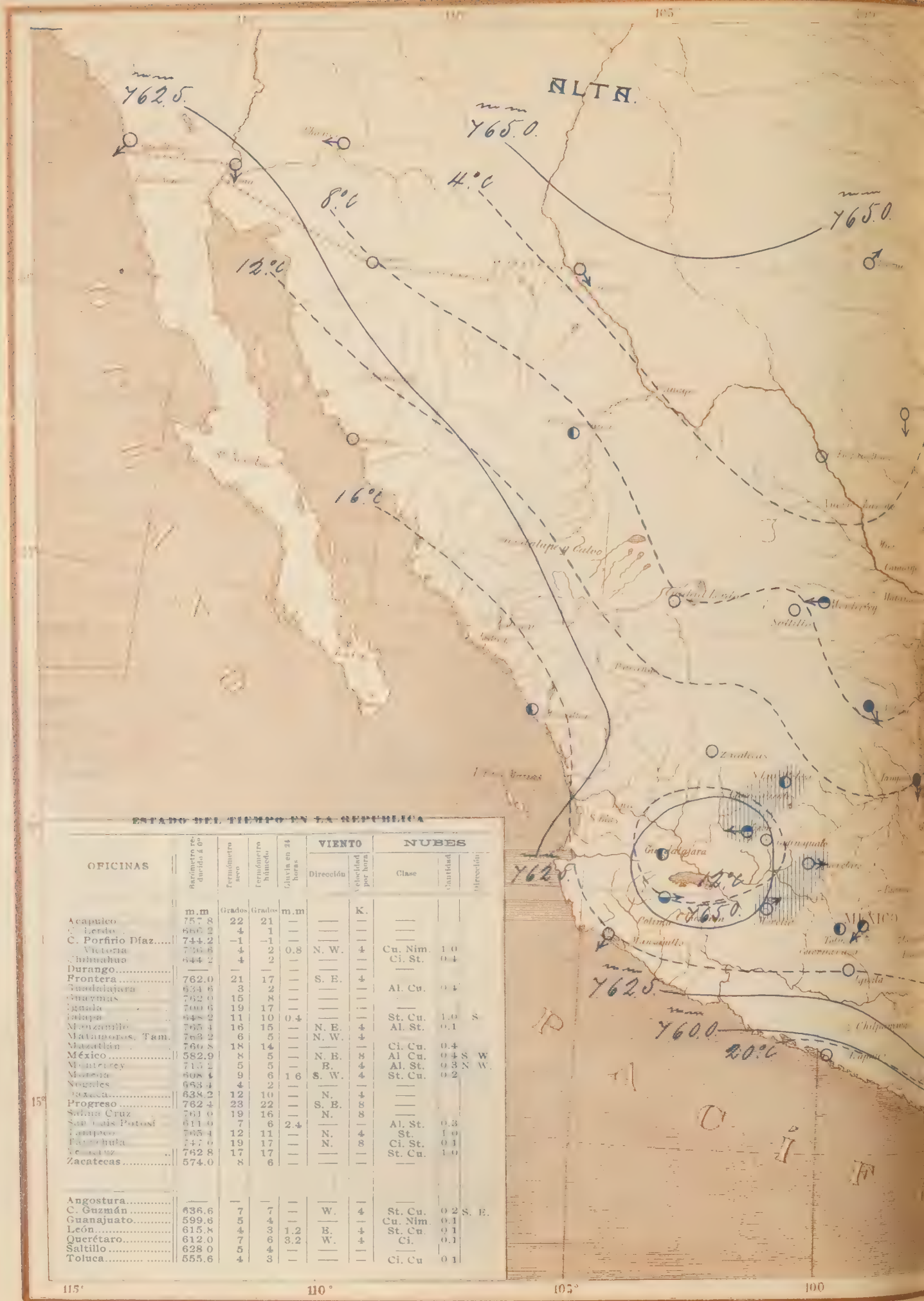

ESTADO DEL TIEMPO EN LA REPUBLICA

OFICINAS	Barómetro reducido á 0°	Termómetro seco	Termómetro húmedo	Lluvia en 24 horas	VIENTO		NUBES		
					Dirección	Velocidad por hora	Clase	Cantidad	Dirección
	m.m	Grados	Grados	m.m		K.			
Acapulco	757.8	22	21	—	——	—	——		
C. Lerdo	666.2	4	1	—	——	—	——		
C. Porfirio Díaz	744.2	−1	−1	—	——	—	——		
Victoria	730.6	4	2	0.8	N. W.	4	Cu. Nim.	1 0	
Chihuahua	644.2	4	2	—	——	—	Ci. St.	0.4	
Durango	——	—	—	—	——	—	——		
Frontera	762.0	21	17	—	S. E.	4			
Guadalajara	634.6	3	2	—	——	—	Al. Cu.	0.4	
Guaymas	762.0	15	8	—	——	—			
Iguala	700.6	19	17	—	——	—	——		
Jalapa	648.2	11	10	0.4	——	—	St. Cu.	1.0	S
Monzentillo	765.4	16	15	—	N. E.	4	Al. St.	0.1	
Matamoros, Tam.	762.2	6	5	—	N. W.	4			
Mazatlán	760.8	18	14	—	——	—	Ci. Cu.	0.4	
México	582.9	8	5	—	N. E.	8	Al. Cu.	0.4	S. W.
Monterrey	715.2	5	5	—	E.	4	Al. St.	0.3	N. W.
Morelia	608.4	9	6	1.6	S. W.	4	St. Cu.	0.2	
Negrete	663.4	4	2	—	——	—	——		
Oaxaca	638.2	12	10	—	N.	4	——		
Progreso	762.4	23	22	—	S. E.	8	——		
Salina Cruz	761.0	19	16	—	N.	8	——		
San Luis Potosí	611.0	7	6	2.4	——	—	Al. St.	0.3	
Tampico	765.4	12	11	—	N.	4	St.	1.0	
Puebla	747.0	19	17	—	N.	8	Ci. St.	0.1	
Veracruz	762.8	17	17	—	——	—	St. Cu.	1.0	
Zacatecas	574.0	8	6	—	——	—	——		
Angostura	——	—	—	—	——	—	——		
C. Guzmán	636.6	7	7	—	W.	4	St. Cu.	0.2	S. E.
Guanajuato	599.6	5	4	—	——	—	Cu. Nim.	0.1	
León	615.8	4	3	1.2	E.	4	St. Cu.	0.1	
Querétaro	612.0	7	6	3.2	W.	4	Ci.	0.1	
Saltillo	628.0	5	4	—	——	—	——		
Toluca	555.6	4	3	—	——	—	Ci. Cu	0.1	

M. Moreno y A. C. Aristain. Construyeron.

Weather Bureau

FEBRERO 15 DE 1901.

REPUBLICA MEXICANA

Secretaría de Comunicaciones y Obras Públicas

DIRECCION GENERAL DE TELEGRAFOS FEDERALES

CARTA DEL TIEMPO

NOTAS Y SIGNOS CONVENCIONALES

1ª—Las observaciones se recogen simultáneamente á las 6 23 a. m de México (8 a. m. del meridiano 75° W de Greenwich). Las presiones están reducidas al nivel del mar.

2ª—Las líneas continuas pasan por los puntos de igual presión. Las líneas puntuadas por los de igual temperatura.

3ª—Signos que indican el estado del tiempo: *claro* ○ ; *nublado en parte* ◐ ; *nublado* ● ; *lluvia* ☂ ; *nieve* ❋ ; *tempestad* ↯ ; *relámpagos difusos en el rumbo que ocupa el signo* ↯ . Las flechas indican la dirección del viento.

Signos convencionales que indican la velocidad del viento: calma ○ ; velocidad hasta de 14 kilómetros por hora ○→; velocidad de 14 á 42 kilómetros por hora ○→; velocidad de 42 á 72 kilómetros por hora ○→; veloeidad de 72 kilómetros por hora en adelante ○→

4ª—El sombreado indica las regiones donde ha llovido ó nevado en las 24 horas transcurridas antes del momento de la observación.

5ª—La letra T indica que en la población á que se refiere, se sintió temblor de tierra en las 24 horas que preceden á la observación meteorológica.

Escala: 1:10.000.000

M. Moreno Urbina E. Espinosa Girault

ESTADO DEL TIEMPO EN LA REPÚBLICA

OFICINAS	Presión barométrica a 0°	Temperatura centígrada	Temperatura centígrada	Lluvia	VIENTO Dirección	VIENTO Fuerza	NUBES Clase	NUBES Cantidad	NUBES Dirección
	m m			m m		K			
Acapulco	757 2	23	21	-	—	-	Ci. St.	1 0	
C. Lerdo	670 0	10	4	—	—	—	—	—	
C. Porfirio Díaz	747 6	2	1	—	—	—	Ci. St.	0 3	
C. Victoria	758 6	11	7	—	S. E.	4	Al. Cu.	0 8	
Chihuahua	647 2	2	0	—	—	—	—		
Durango	—	—	—	—	—	—	—		
Frontera	763 6	28	20	—	S. E	4			
Guadalajara	634 0	2	2	—	—	—	Ci St	0 2	
Guaymas	764 0	15	8	—	—	—	—		
Iguala	700 4	19	17	—	—	—	—		
Jalapa	650 6	11	11	0.8	—	—	St. Cu.	0.4	
Manzanillo	765 8	13	12	—	N. E	4	Al St	0.3	S.
Matamoros, Tam.	765 2	10	9	—	N.	4	Ci Cu.	1.0	N
Mazatlán	760 2	17	14	—	—	—	Ci St	0.3	
México	584 1	7	6	0.4	—	—	Ci Cu.	0 8	S. W
Monterrey	722 0	11	0	—	S. E.	4	Al St.	0.7	S. W.
Morelia	630 6	9	6	—	N E.	4	Ci Cu	0.2	
Nogales	664 2	6	3	—	—	—	—		
Oaxaca	636 8	9	9	—	—	—	Ci. Cu.	0.2	
Progreso	764 8	22	22	—	S. E.	8	—		
Salina Cruz	761 2	19	17	—	N.	12	—		
San Luis Potosí	610 8	8	7	—	N.	4	Ci Cu	0.6	
Tampico	767 2	16	15	—	N.	4	St.	1.0	
Tapachula	746 4	21	18	—	W.	4	Cu. Nim	1.0	W.
Veracruz	764 6	19	18	—	—	—	Al Cu.	0.9	
Zacatecas	572 4	3	3	—	—	—	—		
Angostura	—	—	—	—	—	—			
C. Guzmán	—	—	—	—	—	—			
Guanajuato	—	—	—	—	—	—			
León	618 4	6	5	—	—	—	Ci. St.	0 9	
Querétaro	614 6	7	5	—	E.	4	Ci St.	0 6	E.
Saltillo	629 8	6	6	5.2	—	—	Nim	0.9	
Toluca	556 8	3	3	—	N	4	St Cu	0.6	

H. Moreno y A. C. Aristain, Construyeron.

FEB 23 1901

FEBRERO 16 DE 1901.

REPUBLICA MEXICANA

Secretaría de Comunicaciones y Obras Públicas

DIRECCION GENERAL DE TELEGRAFOS FEDERALES

CARTA DEL TIEMPO

NOTAS Y SIGNOS CONVENCIONALES

1ª—Las observaciones se recogen simultáneamente á las 6 23 a. m de México (8 a. m. del meridiano 75° W de Greenwich). Las presiones están reducidas al nivel del mar.

2ª—Las líneas continuas pasan por los puntos de igual presión. Las líneas puntuadas por los de igual temperatura.

3ª—Signos que indican el estado del tiempo: *claro* ○ ; *nublado en parte* ◐ ; *nublado* ● ; *lluvia* ☔ ; *nieve* ✳ ; *tempestad* ↯ ; *relámpagos difusos en el rumbo que ocupa el signo* ↘ . Las flechas indican la dirección del viento.

Signos convencionales que indican la velocidad del viento: calma ○ ; velocidad hasta de 14 kilómetros por hora ○→; velocidad de 14 á 42 kilómetros por hora ○→; velocidad de 42 á 72 kilómetros por hora ○→; velocidad de 72 kilómetros por hora en adelante ○→

4ª—El sombreado indica las regiones donde ha llovido ó nevado en las 24 horas transcurridas antes del momento de la observación.

5ª—La letra T indica que en la población á que se refiere, se sintió temblor de tierra en las 24 horas que preceden á la observación meteorológica.

Escala: 1:10.000.000

Mexico

M. Moreno Dubuje E.Espinosa Grabo

ESTADO DEL TIEMPO EN LA REPUBLICA

OFICINAS	Barómetro reducido á 0°	Temperatura del aire	Temperatura del termómetro	Lluvia en 24 horas	VIENTO		NUBES		
					Dirección	Velocidad por hora	Clase	Cantidad	Dirección
	m.m	Grados	Grados	m.m		K			
Acapulco	759 8	21	19	10.8	W.	80	Ci. St.	0.8	N.
C. Lerdo	667.4	5	2	—	—	—	—		
C. Porfirio Díaz	740 6	4	3	—	—	—	—		
C. Victoria	731.6	13	10	—	W.	4	Al. St.	0.4	
Chihuahua	644.2	4	0	—	—	—	—		
Durango	—	—	—	—	—	—	—		
Frontera	763 4	23	20	—	—	—	St. Cu.	0 8	E
Guadalajara	635.0	4	2	—	—	—	Al. St.	0 2	
Guaymas	761.8	17	10	—	—	—	—		
Iguala	—	—	—	—	—	—	—		
Jalapa	649 8	13	12	4 4	—	—	St. Cu	0.8	
Manzanillo	—	—	—	—	—	—	—		
Matamoros, Tam.	761.2	14	13	—	E.	4	St. Cu.	0.4	E.
Mazatlán	759 6	17	15	—	—	—	Ci St.	0.1	
México	585.4	1	1	20.9	S. E.	8	Nim.	1 0	
Monterrey	718 6	8	8	—	N. W	4	Al. St.	0 2	N. E.
Morelia	610 2	3	2	40.4	S.	4	Cu. Nim.	0.8	
Nogales	664 0	8	6	—	—	—	—		
Oaxaca	637 0	13	12	—	N.	8	Al. St.	0.6	N.
Progreso	763 2	23	22	—	N. E.	16	—		
Salina Cruz	761 0	22	19	—	N.	12	—		
San Luis Potosí	610 8	9	8	—	—	—	St. Cu.	0 6	
Tampico	764 2	14	14	5 2	—	—	St. Cu.	0.6	S
Tapachula	746 2	21	20	—	—	—	Cu. Nim.	0.8	E.
Veracruz	763 4	20	19	—	—	—	Cu. Nim.	0 8	
Zacatecas	577 0	3	3	—	—	—	—		
Angostura	—	—	—	—	—	—	—		
C. Guzmán	—	—	—	—	—	—	—		
Guanajuato	—	—	—	—	—	—	—		
León	616 2	4	4	20.4	S. W.	4	Ci. St.	0 8	S W
Querétaro	—	—	—	—	—	—	—		
Saltillo	—	—	—	—	—	—	—		
Toluca	—	—	—	—	—	—	—		

M. Morano y A. C. Heredia. Construyeron.

FEB 28 1901

FEBRERO 17 DE 1901.

REPUBLICA MEXICANA

Secretaría de Comunicaciones y Obras Públicas

DIRECCION GENERAL DE TELEGRAFOS FEDERALES

CARTA DEL TIEMPO

NOTAS Y SIGNOS CONVENCIONALES

1ª—Las observaciones se recogen simultáneamente á las 6 23 a. m. de México (8 a. m. del meridiano 75° W de Greenwich). Las presiones y las temperaturas están reducidas al nivel del mar.

2ª—Las líneas continuas pasan por los puntos de igual presión. Las líneas puntuadas por los de igual temperatura.

3ª—Signos que indican el estado del tiempo: *claro* ○ ; *nublado en parte* ◑ ; *nublado* ● ; *lluvia* ☂ ; *nieve* ✳ ; *tempestad* ↯ ; *relámpagos difusos en el rumbo que ocupa el signo* ↯ . Las flechas indican la dirección del viento.

Signos convencionales que indican la velocidad del viento: calma ○ ; velocidad hasta de 14 kilómetros por hora ○→; velocidad de 14 á 42 kilómetros por hora ○→; velocidad de 42 á 72 kilómetros por hora ○→; velocidad de 72 kilómetros por hora en adelante ○→

4ª—El sombreado indica las regiones donde ha llovido ó nevado en las 24 horas transcurridas antes del momento de la observación.

5ª—La letra T indica que en la población á que se refiere, se sintió temblor de tierra en las 24 horas que preceden á la observación meteorológica.

Escala: 1:10.000.000

México.

M. Moreno Dibujó E. Espinosa Grab.

ESTADO DEL TIEMPO EN LA REPUBLICA

OFICINAS	Barómetro reducido a 0°	Termómetro seco	Termómetro húmedo	Lluvia en 24 horas	VIENTO		NUBES		
					Dirección.	Velocidad por hora	Clase	Cantidad	Dirección
	m.m	Grados	Grados	m.m		K.			
Acapulco	759 6	20	18	—	—	—	—		
C. Lerdo	665 8	9	5	—	—	—	St Cu.	1.0	
C. Porfirio Díaz	736 0	7	6	—	—	—	Ci Cu	0.4	
C. Victoria	729.6	14	12	—	N W	4	Al Cu	0.3	
Chihuahua	642.0	7	3	—	—	—	—		
Durango	—	—	—	—	—	—	—		
Frontera	—	—	—	—	—	—	—		
Guadalajara	637 2	5	3	—	—	—	Calina		
Guaymas	763 8	17	10	—	—	—	—		
Iguala	700 6	19	16	—	—	—	—		
Jalapa	651 8	15	11	—	N	4	—		
Manzanillo	—	—	—	—	—	—	—		
Matamoros, Tam.	755 8	16	15	—	W	4	St	0.6	W
Mazatlán	761 4	17	15	—	—	—	—		
México	583.9	9	5	0 8	E.	8	Cu.	0.1	S.
Monterrey	709 6	17	17	—	S. W.	4	Al. St	0.1	E.
Morelia	609 8	8	5	—	S.	4	St Cu	0.1	
Nogales	664 0	8	6	—	—	—	—		
Oaxaca	638 0	8	7	0.4	—	—	—		
Progreso	—	—	—	—	—	—	—		
Salina Cruz	760 2	22	18	—	—	—	—		
San Luis Potosí	611 6	8	7	—	S. W.	4	—		
Tampico	760 0	15	15	—	—	—	St. Cu.	0.3	S.
Tapachula	745 6	22	20	—	—	—	Cu. Nim.	1.0	S
Veracruz	763 8	20	19	—	S.	4	Ci. St.	1.0	E
Zacatecas	576 8	2	2	—	S. W.	4	—		
Angostura	—	—	—	—	—	—	—		
C. Guzmán	—	—	—	—	—	—	—		
Guanajuato	—	—	—	—	—	—	—		
León	—	—	—	—	—	—	—		
Querétaro	—	—	—	—	—	—	—		
Saltillo	—	—	—	—	—	—	—		
Toluca	—	—	—	—	—	—	—		

M. Moreno y A. C. Aristain, Construyeron.

FEB 28 1901
Weather Bureau

FEBRERO 18 DE 1901.

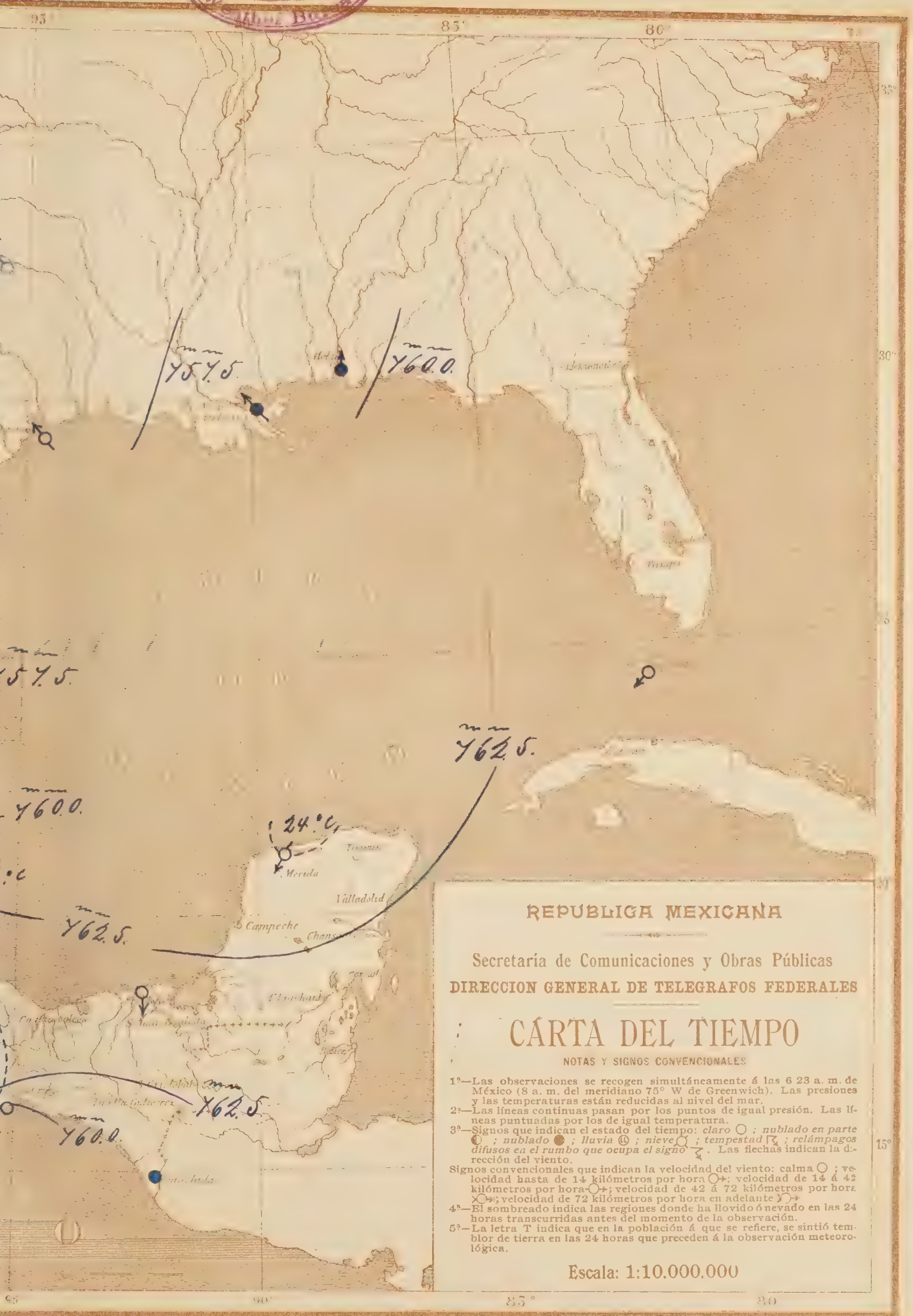

REPUBLICA MEXICANA

Secretaría de Comunicaciones y Obras Públicas

DIRECCION GENERAL DE TELEGRAFOS FEDERALES

CARTA DEL TIEMPO

NOTAS Y SIGNOS CONVENCIONALES

1ª—Las observaciones se recogen simultáneamente á las 6 23 a. m. de México (8 a. m. del meridiano 75° W de Greenwich). Las presiones y las temperaturas están reducidas al nivel del mar.

2ª—Las líneas continuas pasan por los puntos de igual presión. Las líneas puntuadas por los de igual temperatura.

3ª—Signos que indican el estado del tiempo: *claro* ○ ; *nublado en parte* ◐ ; *nublado* ● ; *lluvia* ⓡ ; *nieve* ⛆ ; *tempestad* ↯ ; *relámpagos difusos en el rumbo que ocupa el signo* ↯ . Las flechas indican la dirección del viento.

Signos convencionales que indican la velocidad del viento: calma ○ ; velocidad hasta de 14 kilómetros por hora ○→; velocidad de 14 á 42 kilómetros por hora ○→; velocidad de 42 á 72 kilómetros por hora ○→; velocidad de 72 kilómetros por hora en adelante ○→

4ª—El sombreado indica las regiones donde ha llovido ó nevado en las 24 horas transcurridas antes del momento de la observación.

5ª—La letra T indica que en la población á que se refiere, se sintió temblor de tierra en las 24 horas que preceden á la observación meteorológica.

Escala: 1:10.000.000

M. Moreno Urrutia F. Espinosa Urrutia

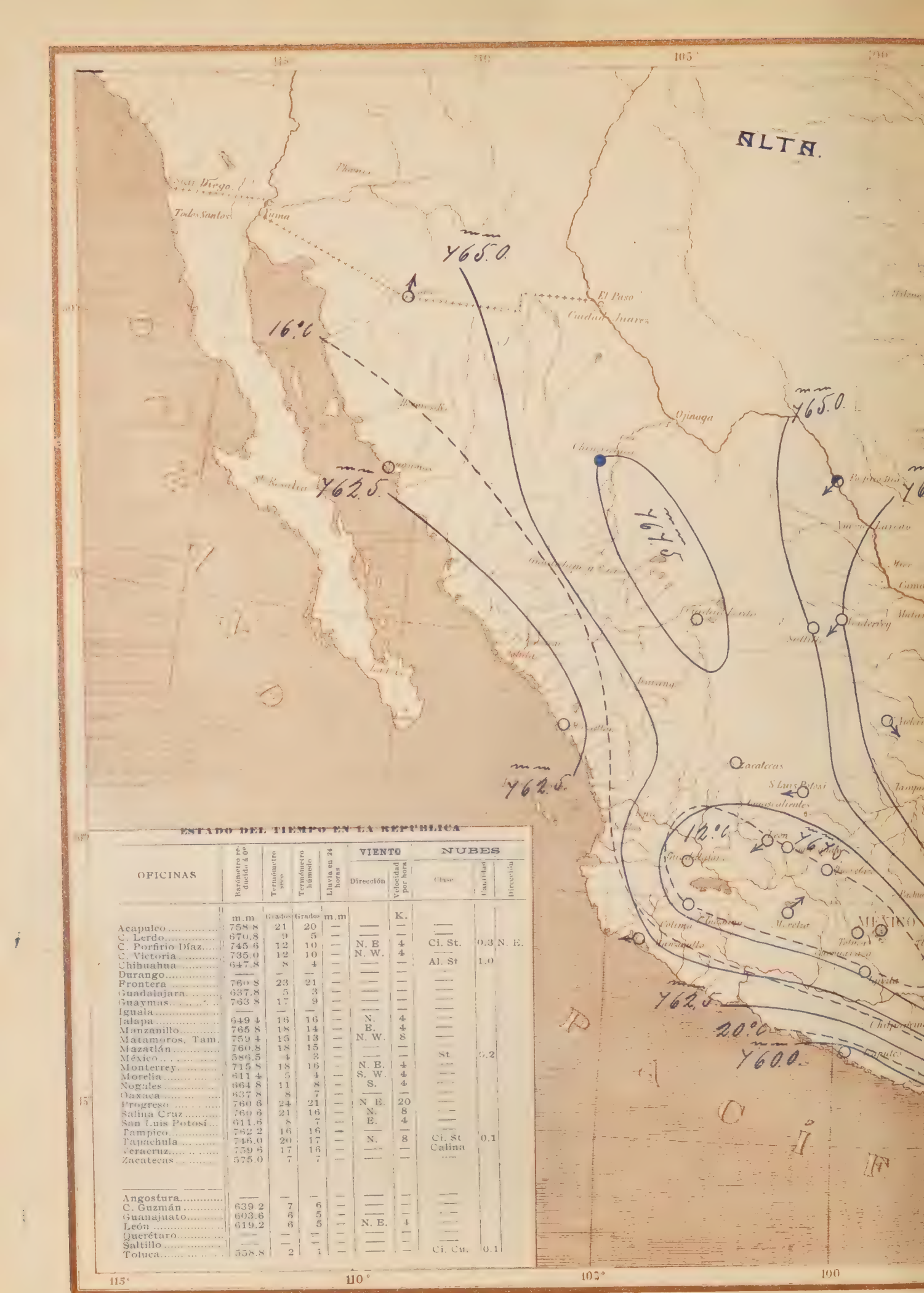

ESTADO DEL TIEMPO EN LA REPÚBLICA

OFICINAS	Barómetro reducido á 0°	Termómetro seco	Termómetro húmedo	Lluvia en 24 horas	VIENTO		NUBES		
					Dirección	Velocidad por hora	Clase	Cantidad	Dirección
	m.m	Grados	Grados	m.m		K.			
Acapulco	758.8	21	20	—	—	—	—		
C. Lerdo	670.8	9	5	—	—	—	—		
C. Porfirio Díaz	745.6	12	10	—	N. E	4	Ci. St.	0.3	N. E.
C. Victoria	735.0	12	10	—	N. W.	4	—		
Chihuahua	647.8	8	4	—	—	—	Al. St	1.0	
Durango	—	—	—	—	—	—	—		
Frontera	760.8	23	21	—	—	—	—		
Guadalajara	637.8	5	3	—	—	—	—		
Guaymas	763.8	17	9	—	—	—	—		
Iguala	—	—	—	—	—	—	—		
Jalapa	649.4	16	16	—	N.	4	—		
Manzanillo	765.8	18	14	—	E.	4	—		
Matamoros, Tam.	759.4	15	13	—	N. W.	8	—		
Mazatlán	760.8	18	15	—	—	—	—		
México	586.5	4	3	—	—	—	St	0.2	
Monterrey	715.8	18	16	—	N. E.	4	—		
Morelia	611.4	5	4	—	S. W.	4	—		
Nogales	664.8	11	8	—	S.	4	—		
Oaxaca	637.8	8	7	—	—	—	—		
Progreso	760.6	24	21	—	N. E.	20	—		
Salina Cruz	760.6	21	16	—	N.	8	—		
San Luis Potosí	611.6	8	7	—	E.	4	—		
Tampico	762.2	16	16	—	—	—	—		
Tapachula	746.0	20	17	—	N.	8	Ci. St	0.1	
Veracruz	759.6	17	16	—	—	—	Calina		
Zacatecas	575.0	7	7	—	—	—	—		
Angostura	—	—	—	—	—	—	—		
C. Guzmán	639.2	7	6	—	—	—	—		
Guanajuato	603.6	6	5	—	—	—	—		
León	619.2	6	5	—	N. E.	4	—		
Querétaro	—	—	—	—	—	—	—		
Saltillo	—	—	—	—	—	—	—		
Toluca	558.8	2	1	—	—	—	Ci. Cu.	0.1	

M. Moreno y A.C Atristain. Construyeron.

FEBRERO 19 DE 1901.

REPUBLICA MEXICANA

Secretaría de Comunicaciones y Obras Públicas

DIRECCION GENERAL DE TELEGRAFOS FEDERALES

CARTA DEL TIEMPO

NOTAS Y SIGNOS CONVENCIONALES

1ª—Las observaciones se recogen simultáneamente á las 6 23 a. m de México (8 a. m. del meridiano 75° W de Greenwich). Las presiones están reducidas al nivel del mar.

2ª—Las líneas continuas pasan por los puntos de igual presión. Las líneas puntuadas por los de igual temperatura.

3ª—Signos que indican el estado del tiempo: *claro* ○ ; *nublado en parte* ◐ ; *nublado* ● ; *lluvia* ☔ ; *nieve* ✳ ; *tempestad* ↯ ; *relámpagos difusos en el rumbo que ocupa el signo* ↘ . Las flechas indican la dirección del viento.

Signos convencionales que indican la velocidad del viento: calma ○ ; velocidad hasta de 14 kilómetros por hora ○→; velocidad de 14 á 42 kilómetros por hora ○→; velocidad de 42 á 72 kilómetros por hora ○→; velocidad de 72 kilómetros por hora en adelante ○→

4ª—El sombreado indica las regiones donde ha llovido ó nevado en las 24 horas transcurridas, antes del momento de la observación.

5ª—La letra T indica que en la población á que se refiere, se sintió temblor de tierra en las 24 horas que preceden á la observación meteorológica.

Escala: 1:10.000.000

rales. México

M. Moreno Bibajo F. Espinosa Girado

ESTADO DEL TIEMPO EN LA REPUBLICA

OFICINAS	Barómetro reducido á 0°	Termómetro seco	Termómetro húmedo	Lluvia en 24 horas	VIENTO		NUBES		
					Direccion	Velocidad por hora	Clase	Cantidad	Direccion
	m.m	Grados	Grados	m.m		K.			
Acapulco	759.4	21	20	—	—	—	—		
C. Lerdo	670.0	9	6	—	—	—	—		
C. Porfirio Díaz	749.8	7	5	—	—	—	Ci. Cu.	0.4	
C. Victoria	740.8	13	11	—	W.	4	Al. St	1.0	
Chihuahua	648.8	8	3	—	—	—	—		N. W.
Durango	—	—	—	—	—	—	—		
Frontera	766.4	22	19	—	—	—	St. Cu.	1.0	
Guadalajara	648.8	8	6	—	—	—	—		
Guaymas	762.8	17	9	—	—	—	—		
Iguala	701.8	16	14	—	—	—	—		
Jalapa	653.0	12	9	—	—	—	—		
Manzanillo	764.8	19	17	—	E.	4	Al. St.	0.1	
Matamoros, Tam.	765.2	12	11	—	N.	4	—		
Mazatlán	760.6	20	17	—	—	—	—		
México	587.3	6	4	—	—	—	Ci. St.	0.2	
Monterrey	720.6	8	8	—	N. W.	4	Al. St.	0.1	N. W.
Morelia	612.0	6	4	—	—	—	Al. St	0.1	
Nogales	664.8	11	8	—	—	—	—		
Oaxaca	637.8	12	10	—	E.	4	—		
Progreso	763.4	24	23	—	N. E	24	—		
Salina Cruz	762.0	22	18	—	N.	12	—		
San Luis Potosí	611.4	9	8	—	N. E.	4	—		
Tampico	769.2	16	15	—	N.	4	St.	1.0	
Tapachula	745.8	20	18	—	N.	8	St. Cu.	0.2	N.
Veracruz	765.4	22	20	—	N.	24	St.	0.1	
Zacatecas	571.2	8	6	—	—	—	—		
Angostura	—	—	—	—	—	—	—		
C. Guzmán	638.8	9	7	—	—	—	—		
Guanajuato	603.0	12	7	—	—	—	—		
León	620.0	5	4	—	—	—	—		
Querétaro	—	—	—	—	—	—	—		
Saltillo	633.0	7	6	—	—	—	—		
Toluca	559.2	3	0	—	W.	4	Ci. St.	0.4	E

M. Moreno y A.C. Aristain Construyeron.

FEB 26 1901

FEBRERO 20 DE 1901.

REPUBLICA MEXICANA

Secretaría de Comunicaciones y Obras Públicas

DIRECCION GENERAL DE TELEGRAFOS FEDERALES

CARTA DEL TIEMPO

NOTAS Y SIGNOS CONVENCIONALES

1ª—Las observaciones se recogen simultáneamente á las 6 23 a. m de México (8 a. m. del meridiano 75° W de Greenwich). Las presiones están reducidas al nivel del mar.

2ª—Las líneas continuas pasan por los puntos de igual presión. Las líneas puntuadas por los de igual temperatura.

3ª—Signos que indican el estado del tiempo: *claro* ○ ; *nublado en parte* ◐ ; *nublado* ● ; *lluvia* ⚲ ; *nieve* ⛆ ; *tempestad* ↯ ; *relámpagos difusos en el rumbo que ocupa el signo* ↘ . Las flechas indican la dirección del viento.

Signos convencionales que indican la velocidad del viento: calma ○ ; velocidad hasta de 14 kilómetros por hora ○→; velocidad de 14 á 42 kilómetros por hora ○→; velocidad de 42 á 72 kilómetros por hora ○→; velocidad de 72 kilómetros por hora en adelante ○→

4ª—El sombreado indica las regiones donde ha llovido ó nevado en las 24 horas transcurridas antes del momento de la observación.

5ª—La letra T indica que en la población á que se refiere, se sintió temblor de tierra en las 24 horas que preceden á la observación meteorológica.

Escala: 1:10.000.000

...les México

M. Moreno Dibuje E. Espinosa Grabó

ESTADO DEL TIEMPO EN LA REPUBLICA

OFICINAS	Barómetro reducido á 0°	Termómetro seco	Termómetro húmedo	Lluvia en 24 horas	VIENTO		NUBES		
					Dirección	Velocidad por hora	Clase	Cantidad	Dirección
	m.m	Grados	Grados	m.m		K.			
Acapulco	759 6	21	20	—	—	—	—		
C. Lerdo	668 8	9	5	—	—	—	—		
C. Porfirio Díaz	744 8	7	9	—	S. E	4	St. Cu.	1.0	S. E.
C. Victoria	734.8	13	11	—	W.	4	Al. St.	1.0	
Chihuahua	644.8	11	4	—	—	—	—		
Durango	—	—	—	—	—	—	—		
Frontera	765 0	23	20	—	S. E.	4	—		
Guadalajara	640.0	10	9	—	—	—	—		
Guaymas	762 6	19	12	—	—	—	—		
Iguala	701 4	17	15	—	—	—	—		
Jalapa	651 6	10	9	—	—	—	—		
Manzanillo	767.0	19	16	—	N E.	4	Al. St.	0.1	S.
Matamoros, Tam.	764 6	10	8	—	S E	4	Al. St.	0.6	S. E.
Mazatlán	760.8	20	17	—	—	—	—		
México	587.0	6	6	—	—	—	St.	0.2	
Monterrey	718 0	16	14	—	S. W	4	Al. St.	1 0	
Morelia	611 8	8	7	—	S. W.	4	Al. St.	0.1	
Nogales	664 8	11	8	—	S.	4	—		
Oaxaca	637 8	7	7	—	—	—	Al. St.	0.2	
Progreso	767 0	21	20	—	S.	20	—		
Salina Cruz	763 0	22	17	—	N.	12	—		
San Luis Potosí	611.4	9	8	—	E.	4	—		
Tampico	766.4	18	18	—	—	—	St.	1.0	
Tapachula	746.4	20	17	—	—	—	Ci. St.	0 1	
Veracruz	765 0	18	16	—	S. W.	4	Calina		
Zacatecas	575 2	8	8	—	—	—	—		
Angostura	—	—	—	—	—	—	—		
C. Guzmán	639 8	10	8	—	—	—	—		
Guanajuato	603.4	10	6	—	—	—	Ci. St.	0.1	
León	619 4	8	6	—	N. E.	8	Ci St	0.1	
Querétaro	—	—	—	—	—	—	—		
Saltillo	630 0	13	9	—	S.	32	—		
Toluca	559.0	2	1	—	W.	4	—		

M. Moreno y A.C. Atristain. Construyeron.

FEBRERO 21 DE 1901.

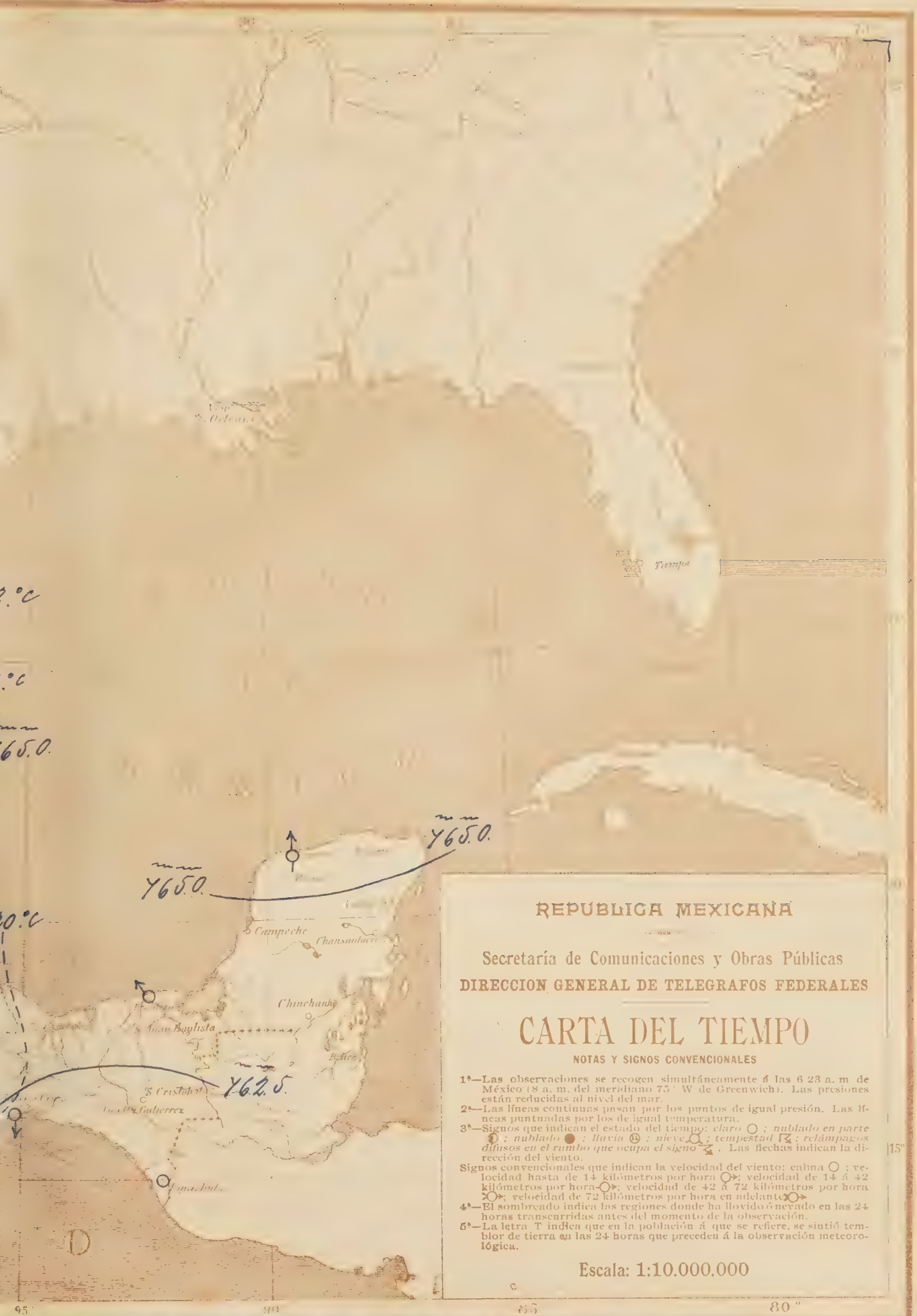

REPUBLICA MEXICANA

Secretaría de Comunicaciones y Obras Públicas

DIRECCION GENERAL DE TELEGRAFOS FEDERALES

CARTA DEL TIEMPO

NOTAS Y SIGNOS CONVENCIONALES

1ª—Las observaciones se recogen simultáneamente á las 6 23 a. m de México (8 a. m. del meridiano 75° W de Greenwich). Las presiones están reducidas al nivel del mar.

2ª—Las líneas continuas pasan por los puntos de igual presión. Las líneas puntuadas por los de igual temperatura.

3ª—Signos que indican el estado del tiempo: *claro* ○ ; *nublado en parte* ◑ ; *nublado* ● ; *lluvia* ☔ ; *nieve* ✳ ; *tempestad* ↯ ; *relámpagos difusos en el rumbo que ocupa el signo* ↯ . Las flechas indican la dirección del viento.

Signos convencionales que indican la velocidad del viento: calma ○ ; velocidad hasta de 14 kilómetros por hora ○➤; velocidad de 14 á 42 kilómetros por hora ○➤; velocidad de 42 á 72 kilómetros por hora ○➤; velocidad de 72 kilómetros por hora en adelante ○➤

4ª—El sombreado indica las regiones donde ha llovido ó nevado en las 24 horas transcurridas antes del momento de la observación.

5ª—La letra T indica que en la población á que se refiere, se sintió temblor de tierra en las 24 horas que preceden á la observación meteorológica.

Escala: 1:10.000.000

Mexico

M. Moreno Dibujo E.Espinosa Grabo

ESTADO DEL TIEMPO EN LA REPUBLICA

OFICINAS	Barómetro reducido á 0°	Termómetro seco	Termómetro húmedo	Lluvia en 24 horas	VIENTO		NUBES		
					Dirección	Velocidad por hora	Clase	Cantidad	Dirección
	m.m	Grados	Grados	m.m		K.			
Acapulco	759.8	23	22	—	—	—	—		
C. Lerdo	667.8	10	5	—	—	—	—		
C. Porfirio Díaz	741.2	14	14	—	E.	4	St Cu.	1.0	
C. Victoria	732.0	15	13	—	S W	4	Al. St	0.6	
Chihuahua	646.4	5	5	—	—	—	—		
Durango	—	—	—	—	—	—	—		
Frontera	762.6	21	19	—	—	—	—		
Guadalajara	637.4	8	6	—	—	—	—		
Guaymas	763.6	19	12	—	—	—	—		
Iguala	760.2	19	17	—	—	—	—		
Jalapa	648.8	14	12	—	N.	4	Calina		
Manzanillo	765.8	17	15	—	N. W	4	—		
Matamoros, Tam.	758.4	18	16	—	S. E	4	Ci. St.	0.8	S. E.
Mazatlán	760.4	20	16	—	—	—	—		
Mexico	586.4	6	3	—	—	—	Ci. St	0.2	
Monterrey	710.2	17	17	—	N.	4	Al. St.	0.1	N
Morelia	611.4	9	7	—	S W.	4	Al. St.	0.1	
Nogales	664.6	12	10	—	—	—	—		
Oaxaca	638.2	9	8	—	N. E	4	Ci. St	0.2	
Progreso	763.2	18	16	—	S E.	12	—		
Salina Cruz	762.0	21	17	—	N.	4	—		
San Luis Potosí	611.2	10	9	—	S E	4	—		
Tampico	762.4	18	18	—	—	—	St	1.0	
Tapachula	747.0	22	20	—	N.	4	St. Cu	1.0	E.
Veracruz	761.4	19	18	—	S.	4	St. Cu.	1.0	
Zacatecas	575.4	10	9	—	—	—	—		
Angostura	—	—	—	—	—	—	—		
C. Guzmán	639.2	10	8	—	—	—	—		
Guanajuato	603.0	11	11	—	—	—	—		
León	618.4	9	9	—	—	—	—		
Querétaro	615.2	9	6	—	—	—	Al. St.	0.1	
Saltillo	630.0	15	9	—	S.	8	—		
Toluca	559.2	2	1	—	W.	8	Ci St.	0.2	

H. Moreno y A.C Alrstain Construyeron.

Weather Bureau

FEBRERO 22 DE 1901.

REPUBLICA MEXICANA

Secretaría de Comunicaciones y Obras Públicas

DIRECCION GENERAL DE TELEGRAFOS FEDERALES

CARTA DEL TIEMPO

NOTAS Y SIGNOS CONVENCIONALES

1ª—Las observaciones se recogen simultáneamente á las 6 23 a. m de México (8 a. m. del meridiano 75° W de Greenwich). Las presiones están reducidas al nivel del mar.

2ª—Las líneas continuas pasan por los puntos de igual presión. Las líneas puntuadas por los de igual temperatura.

3ª—Signos que indican el estado del tiempo: *claro* ○ ; *nublado en parte* ◐ ; *nublado* ● ; *lluvia* ⓤ ; *nieve* ⛆ ; *tempestad* ⚡ ; *relámpagos difusos en el rumbo que ocupa el signo* ↘ . Las flechas indican la dirección del viento.

Signos convencionales que indican la velocidad del viento: calma ○ ; velocidad hasta de 14 kilómetros por hora ○→; velocidad de 14 á 42 kilómetros por hora ○→; velocidad de 42 á 72 kilómetros por hora ○→; velocidad de 72 kilómetros por hora en adelante ○→

4ª—El sombreado indica las regiones donde ha llovido ó nevado en las 24 horas transcurridas antes del momento de la observación.

5ª—La letra T indica que en la población á que se refiere, se sintió temblor de tierra en las 24 horas que preceden á la observación meteorológica.

Escala: 1:10.000.000

M. Moreno Dibujo E.Espinosa Grabó

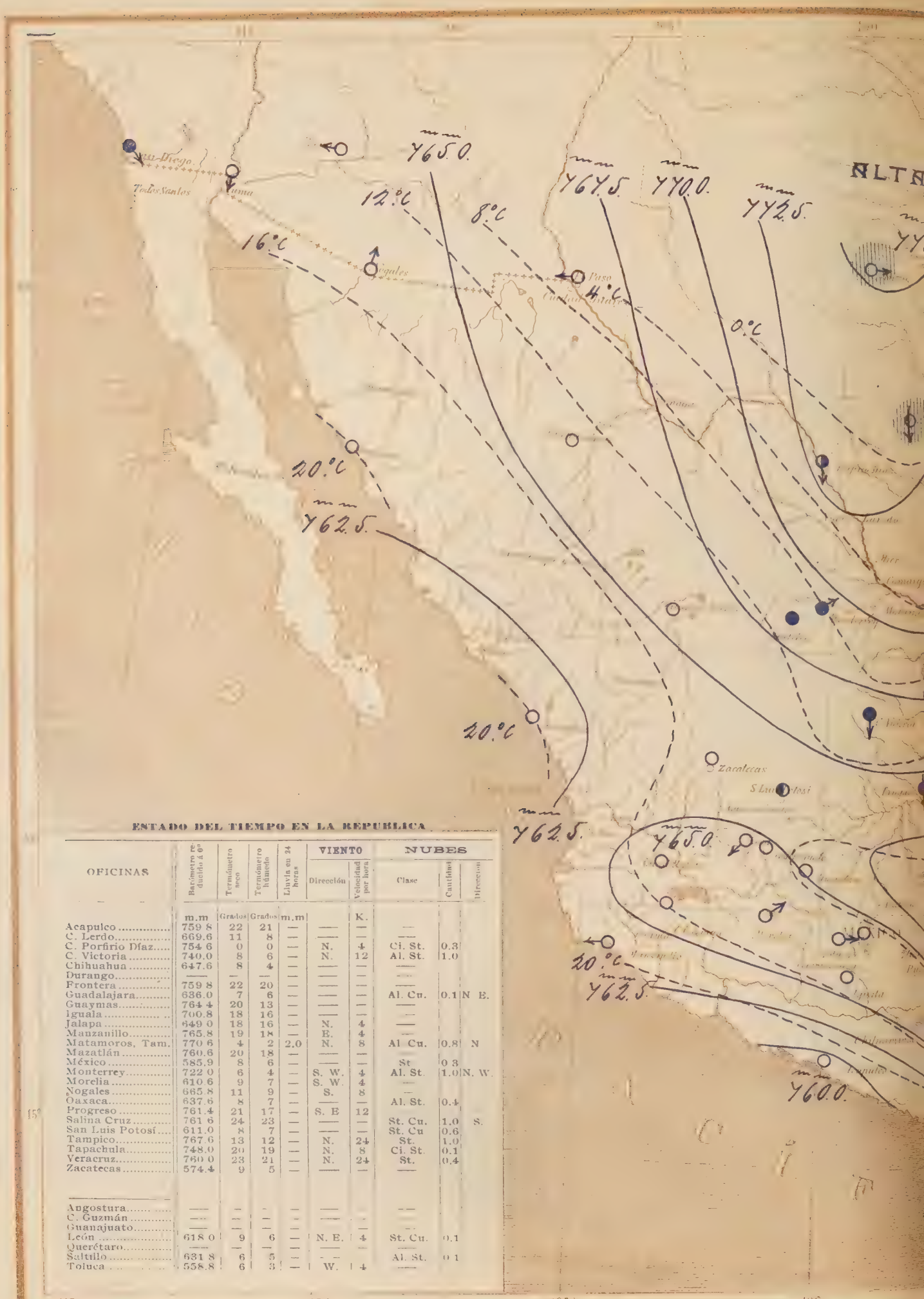

ESTADO DEL TIEMPO EN LA REPUBLICA

OFICINAS	Barómetro reducido á 0°	Termómetro seco	Termómetro húmedo	Lluvia en 24 horas	VIENTO Dirección	VIENTO Velocidad por hora	NUBES Clase	NUBES Cantidad	NUBES Dirección
	m.m	Grados	Grados	m.m		K.			
Acapulco	759 8	22	21	—	——	—	—		
C. Lerdo	669.6	11	8	—	——	—	——		
C. Porfirio Díaz	754 6	0	0	—	N.	4	Ci. St.	0.3	
C. Victoria	740.0	8	6	—	N.	12	Al. St.	1.0	
Chihuahua	647.6	8	4	—	——	—	——		
Durango	——	—	—	—	——	—	——		
Frontera	759 8	22	20	—	——	—	—		
Guadalajara	636.0	7	6	—	——	—	Al. Cu.	0.1	N. E.
Guaymas	764 4	20	13	—	——	—	——		
Iguala	700.8	18	16	—	——	—	—		
Jalapa	649 0	18	16	—	N.	4	——		
Manzanillo	765.8	19	18	—	E.	4	—		
Matamoros, Tam.	770 6	4	2	2.0	N.	8	Al. Cu.	0.8	N
Mazatlán	760.6	20	18	—	——	—	——		
México	585.9	8	6	—	——	—	St.	0 3	
Monterrey	722 0	6	4	—	S. W.	4	Al. St.	1.0	N. W.
Morelia	610 6	9	7	—	S. W.	4	—		
Nogales	665 8	11	9	—	S.	8	—		
Oaxaca	637.6	8	7	—	——	—	Al. St.	0.4	
Progreso	761.4	21	17	—	S. E	12			
Salina Cruz	761 6	24	23	—	——	—	St. Cu.	1.0	S.
San Luis Potosí	611.0	8	7	—	——	—	St. Cu	0.6	
Tampico	767.6	13	12	—	N.	24	St.	1.0	
Tapachula	748.0	20	19	—	N.	8	Ci. St.	0.1	
Veracruz	760 0	23	21	—	N.	24	St.	0.4	
Zacatecas	574.4	9	5	—	——	—	——		
Angostura	——	—	—	—	——	—	——		
C. Guzmán	——	—	—	—	——	—	——		
Guanajuato	——	—	—	—	——	—	——		
León	618 0	9	6	—	N. E.	4	St. Cu.	0.1	
Querétaro	——	—	—	—	——	—	——		
Saltillo	631 8	6	5	—	——	—	Al. St.	0 1	
Toluca	558.8	6	3	—	W.	4	——		

M. Herrera y A.C. Aristain. Construyeron.

Lit. de

Weather Bureau

FEBRERO 23 DE 1901.

REPUBLICA MEXICANA

Secretaría de Comunicaciones y Obras Públicas

DIRECCION GENERAL DE TELEGRAFOS FEDERALES

CARTA DEL TIEMPO

NOTAS Y SIGNOS CONVENCIONALES

1ª—Las observaciones se recogen simultáneamente á las 6 23 a. m de México (8 a. m. del meridiano 75° W de Greenwich). Las presiones están reducidas al nivel del mar.

2ª—Las líneas continuas pasan por los puntos de igual presión. Las líneas puntuadas por los de igual temperatura.

3ª—Signos que indican el estado del tiempo: *claro* ○ ; *nublado en parte* ◐ ; *nublado* ● ; *lluvia* ⓤ ; *nieve* ✳ ; *tempestad* ⚡ ; *relámpagos difusos en el rumbo que ocupa el signo* ⚡ . Las flechas indican la dirección del viento.

Signos convencionales que indican la velocidad del viento: calma ○ ; velocidad hasta de 14 kilómetros por hora ○➤; velocidad de 14 á 42 kilómetros por hora ○➤; velocidad de 42 á 72 kilómetros por hora ○➤; velocidad de 72 kilómetros por hora en adelante ○➤

4ª—El sombreado indica las regiones donde ha llovido ó nevado en las 24 horas transcurridas antes del momento de la observación.

5ª—La letra T indica que en la población á que se refiere, se sintió temblor de tierra en las 24 horas que preceden á la observación meteorológica.

Escala: 1:10.000.000

95° 90° 85° 80°

M. Moreno Dibujo E. Espinosa Litho

lle.co

ESTADO DEL TIEMPO EN LA REPUBLICA

OFICINAS	Barómetro reducido á 0°	Termómetro seco.	Termómetro húmedo	Lluvia en 24 horas.	VIENTO		NUBES		
					Dirección	Velocidad por hora	Clase	Cantidad	Dirección
	m.m	Grados	Grados	m.m		K			
Acapulco	759.2	22	21	—	—	—	—		
C. Lerdo	667.4	5	3	—	—	—	—		
C. Porfirio Díaz	747.2	1	0	—	N.	4	—		
C. Victoria	741.2	6	5	—	W.	4	—		
Chihuahua	641.8	8	4	—	—	—	St	1.0	N
Durango	—	—	—	—	—	—	—		
Frontera	765.8	24	20	30.8	N.	12	St. Cu.	1.0	
Guadalajara	636.6	7	7	—	—	—	—		
Guaymas	760.4	21	14	—	S. E	4	—		
Iguala	709.0	19	17	—	—	—	—		S. E.
Jalapa	672.6	11	10	10.4	—	—	Nim.	1.0	
Manzanillo	765.6	20	19	—	E.	4	St. Cu	1.0	
Matamoros, Tam.	768.8	4	1	—	N.	4	—		
Mazatlán	758.8	20	17	—	—	—	Al. Cu.	0.4	
México	584.8	10	7	—	—	—	St.	0.1	
Monterrey	718.4	8	8	—	S. E.	4	—		
Morelia	610.2	10	7	—	S. W.	4	—		
Nogales	664.5	12	10	—	—	—	—		
Oaxaca	638.2	8	6	—	—	—	St. Cu.	0.6	
Progreso	766.6	21	20	—	N.	20	—		
Salina Cruz	763.2	23	20	—	N.	16	—		
San Luis Potosí	661.2	9	8	—	E.	4	—		
Tampico	773.4	11	9	—	N.	4	St.	1.0	
Tapachula	746.0	19	18	—	N.	4	—		
Veracruz	767.4	19	17	—	N.	20	St. Cu.	1.0	
Zacatecas	574.0	8	8	—	—	—	—		
Angostura	—	—	—	—	—	—	—		
C. Guzmán	637.4	10	8	—	—	—	—		
Guanajuato	601.8	10	8	—	—	—	—		
León	617.2	7	4	—	N. W.	4	—		
Querétaro	615.4	7	6	—	N. E	20	St. Cu	0.4	E.
Saltillo	628.8	6	5	—	—	36	—		
Toluca	558.0	6	4	—	W.	4	—		

M. Moreno y A.C Atristain, Construyeron.

MAR 5 1901
Weather Bureau

FEBRERO 24 DE 1901.

REPUBLICA MEXICANA

Secretaría de Comunicaciones y Obras Públicas

DIRECCION GENERAL DE TELEGRAFOS FEDERALES

CARTA DEL TIEMPO

NOTAS Y SIGNOS CONVENCIONALES

1ª—Las observaciones se recogen simultáneamente á las 6 23 a. m. de México (8 a. m. del meridiano 75° W de Greenwich). Las presiones y las temperaturas están reducidas al nivel del mar.

2ª—Las líneas continuas pasan por los puntos de igual presión. Las líneas puntuadas por los de igual temperatura.

3ª—Signos que indican el estado del tiempo: *claro* ○ ; *nublado en parte* ◐ ; *nublado* ● ; *lluvia* Ⓡ ; *nieve* ⨀ ; *tempestad* ↯ ; *relámpagos difusos en el rumbo que ocupa el signo* ↯. Las flechas indican la dirección del viento.

Signos convencionales que indican la velocidad del viento: calma ○ ; velocidad hasta de 14 kilómetros por hora ○→ ; velocidad de 14 á 42 kilómetros por hora ○→ ; velocidad de 42 á 72 kilómetros por hora ○→ ; velocidad de 72 kilómetros por hora en adelante ○→

4ª—El sombreado indica las regiones donde ha llovido ó nevado en las 24 horas transcurridas antes del momento de la observación.

5ª—La letra T indica que en la población á que se refiere, se sintió temblor de tierra en las 24 horas que preceden á la observación meteoro-

Escala: 1:10.000.000

M. Moreno Dibujo E. Espinosa Grabó

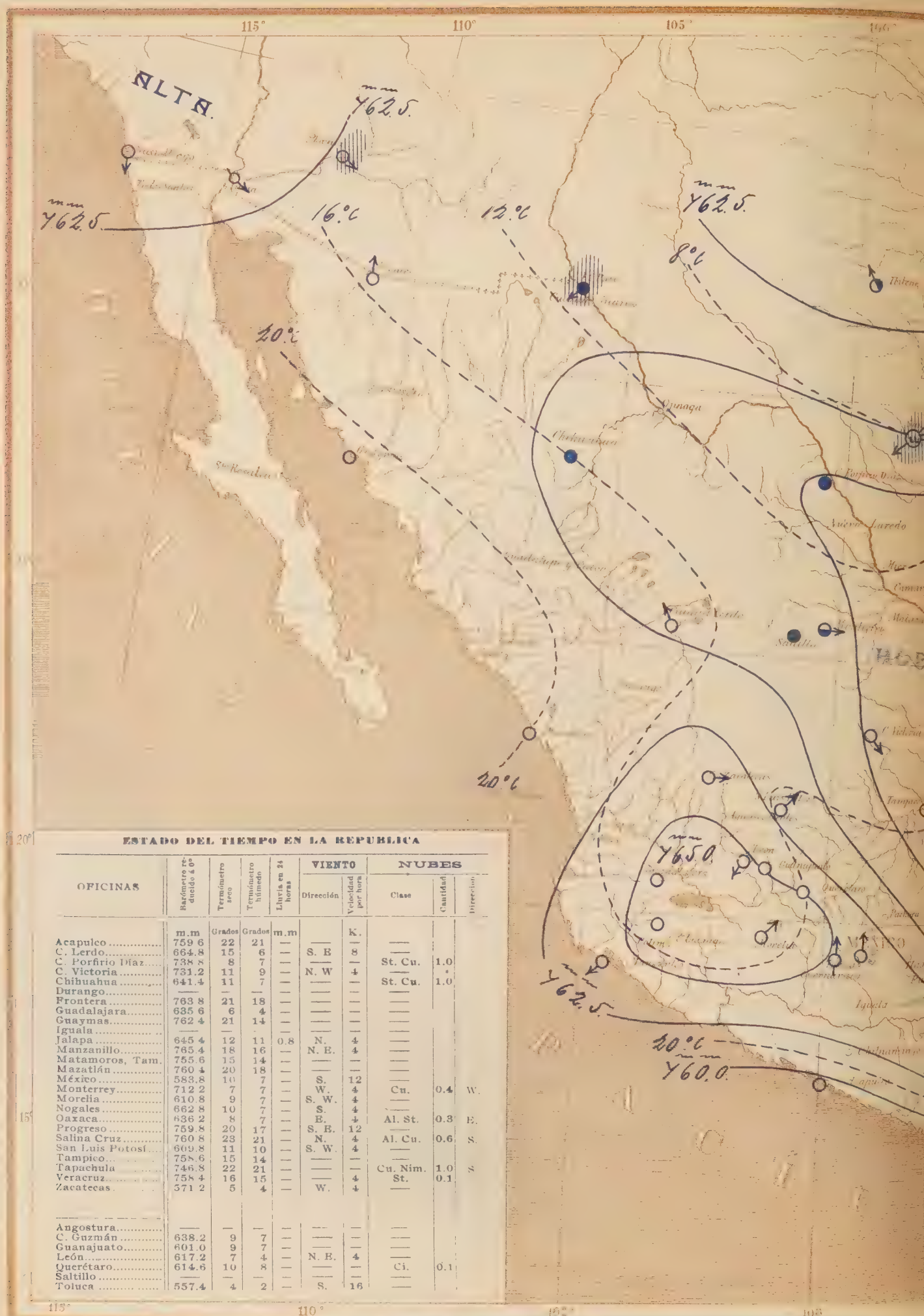

ESTADO DEL TIEMPO EN LA REPUBLICA

OFICINAS	Barómetro reducido á 0°	Termómetro seco	Termómetro húmedo	Lluvia en 24 horas	VIENTO		NUBES		
					Dirección	Velocidad por hora	Clase	Cantidad	Dirección
	m.m	Grados	Grados	m.m		K.			
Acapulco	759 6	22	21	—	—	—	—		
C. Lerdo	664.8	15	6	—	S. E	8	—		
C. Porfirio Díaz	738 8	8	7	—	—	—	St. Cu.	1.0	
C. Victoria	731.2	11	9	—	N. W	4	—		
Chihuahua	641.4	11	7	—	—	—	St. Cu.	1.0	
Durango	—	—	—	—	—	—	—		
Frontera	763 8	21	18	—	—	—	—		
Guadalajara	635 6	6	4	—	—	—	—		
Guaymas	762 4	21	14	—	—	—	—		
Iguala	—	—	—	—	—	—	—		
Jalapa	645 4	12	11	0.8	N.	4	—		
Manzanillo	765.4	18	16	—	N. E.	4	—		
Matamoros, Tam.	755.6	15	14	—	—	—	—		
Mazatlán	760 4	20	18	—	—	—	—		
México	583.8	10	7	—	S.	12	—		
Monterrey	712 2	7	7	—	W.	4	Cu.	0.4	W.
Morelia	610.8	9	7	—	S. W.	4	—		
Nogales	662 8	10	7	—	S.	4	—		
Oaxaca	636 2	8	7	—	E.	4	Al. St.	0.3	E.
Progreso	759.8	20	17	—	S. E.	12	—		
Salina Cruz	760 8	23	21	—	N.	4	Al. Cu.	0.6	S.
San Luis Potosí	609.8	11	10	—	S. W.	4	—		
Tampico	758.6	15	14	—	—	—	—		
Tapachula	746.8	22	21	—	—	—	Cu. Nim.	1.0	S
Veracruz	758 4	16	15	—	—	4	St.	0.1	
Zacatecas	571 2	5	4	—	W.	4	—		
Angostura	—	—	—	—	—	—	—		
C. Guzmán	638.2	9	7	—	—	—	—		
Guanajuato	601.0	9	7	—	—	—	—		
León	617.2	7	4	—	N. E.	4	—		
Querétaro	614.6	10	8	—	—	—	Ci.	0.1	
Saltillo	—	—	—	—	—	—	—		
Toluca	557.4	4	2	—	S.	16	—		

M. Moreno y A. C. Unsiain. Construyeron.

LIBRARY
MAR 5 1901
Weather Bureau

FEBRERO 25 DE 1901.

REPUBLICA MEXICANA

Secretaría de Comunicaciones y Obras Públicas

DIRECCION GENERAL DE TELEGRAFOS FEDERALES

CARTA DEL TIEMPO

NOTAS Y SIGNOS CONVENCIONALES

1ª—Las observaciones se recogen simultáneamente á las 6 23 a. m. de México (8 a. m. del meridiano 75° W de Greenwich). Las presiones y las temperaturas están reducidas al nivel del mar.

2ª—Las líneas continuas pasan por los puntos de igual presión. Las líneas puntuadas por los de igual temperatura.

3ª—Signos que indican el estado del tiempo: *claro* ○ ; *nublado en parte* ◐ ; *nublado* ● ; *lluvia* ⓡ ; *nieve* ✳ ; *tempestad* ↯ ; *relámpagos difusos en el rumbo que ocupa el signo* ↯ . Las flechas indican la dirección del viento.

Signos convencionales que indican la velocidad del viento: calma ○ ; velocidad hasta de 14 kilómetros por hora ○→ ; velocidad de 14 á 42 kilómetros por hora ○→ ; velocidad de 42 á 72 kilómetros por hora ○→ ; velocidad de 72 kilómetros por hora en adelante ○→

4ª—El sombreado indica las regiones donde ha llovido ó nevado en las 24 horas transcurridas antes del momento de la observación.

5ª—La letra T indica que en la población á que se refiere, se sintió temblor de tierra en las 24 horas que preceden á la observación meteorológica.

Escala: 1:10.000.000

M. Moreno Dibujó R. Espinosa litrat

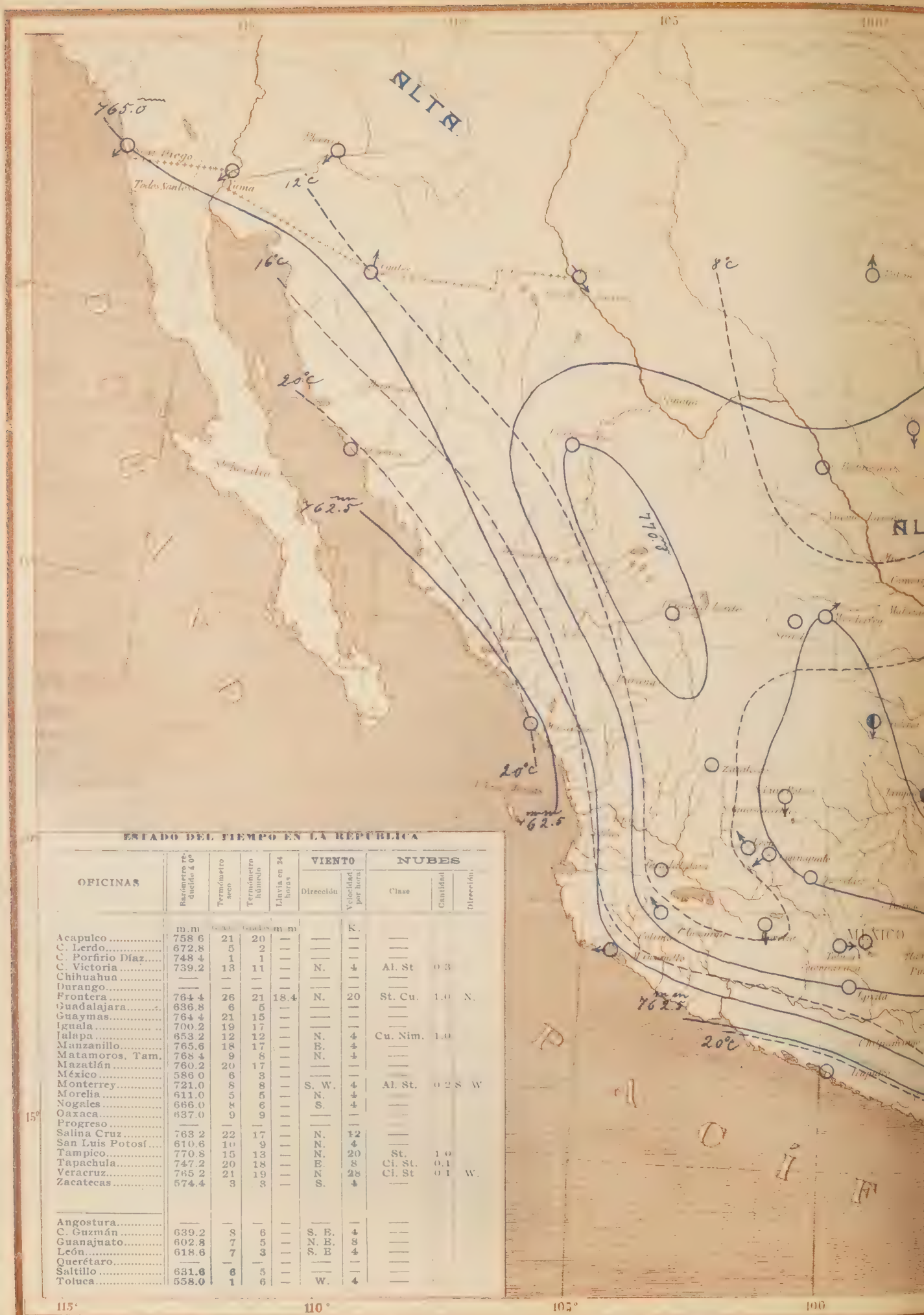

ESTADO DEL TIEMPO EN LA REPÚBLICA

OFICINAS	Barómetro reducido á 0°	Termómetro seco	Termómetro húmedo	Lluvia en 24 horas	VIENTO		NUBES		
					Dirección	Velocidad por hora	Clase	Cantidad	Dirección
	m.m			m.m		K.			
Acapulco	758.6	21	20	—	—	—	—		
C. Lerdo	672.8	5	2	—	—	—	—		
C. Porfirio Díaz	748.4	1	1	—	—	—	—		
C. Victoria	739.2	13	11	—	N.	4	Al. St	0.3	
Chihuahua	—	—	—	—	—	—	—		
Durango	—	—	—	—	—	—	—		
Frontera	764.4	26	21	18.4	N.	20	St. Cu.	1.0	N.
Guadalajara	636.8	6	5	—	—	—	—		
Guaymas	764.4	21	15	—	—	—	—		
Iguala	700.2	19	17	—	—	—	—		
Jalapa	653.2	12	12	—	N.	4	Cu. Nim.	1.0	
Manzanillo	765.6	18	17	—	E.	4	—		
Matamoros, Tam.	768.4	9	8	—	N.	4	—		
Mazatlán	760.2	20	17	—	—	—	—		
México	586.0	6	3	—	—	—	—		
Monterrey	721.0	8	8	—	S. W.	4	Al. St.	0.2	8 W
Morelia	611.0	5	5	—	N.	4	—		
Nogales	666.0	8	6	—	S.	4	—		
Oaxaca	637.0	9	9	—	—	—	—		
Progreso	—	—	—	—	—	—	—		
Salina Cruz	763.2	22	17	—	N.	12	—		
San Luis Potosí	610.6	10	9	—	N.	4	—		
Tampico	770.8	15	13	—	N.	20	St.	1.0	
Tapachula	747.2	20	18	—	E.	8	Ci. St.	0.1	
Veracruz	765.2	21	19	—	N	28	Ci. St	0.1	W.
Zacatecas	574.4	3	3	—	S.	4	—		
Angostura	—	—	—	—	—	—	—		
C. Guzmán	639.2	8	6	—	S. E.	4	—		
Guanajuato	602.8	7	5	—	N. E.	8	—		
León	618.6	7	3	—	S. E	4	—		
Querétaro	—	—	—	—	—	—	—		
Saltillo	631.6	6	5	—	—	—	—		
Toluca	558.0	1	6	—	W.	4	—		

M. Moreno y A.C Atristain Construyeron.

FEBRERO 26 DE 1901.

REPUBLICA MEXICANA

Secretaría de Comunicaciones y Obras Públicas

DIRECCION GENERAL DE TELEGRAFOS FEDERALES

CARTA DEL TIEMPO

NOTAS Y SIGNOS CONVENCIONALES

1ª—Las observaciones se recogen simultáneamente á las 6 23 a. m de México (8 a. m. del meridiano 75° W de Greenwich). Las presiones están reducidas al nivel del mar.

2ª—Las líneas continuas pasan por los puntos de igual presión. Las líneas puntuadas por los de igual temperatura.

3ª—Signos que indican el estado del tiempo: *claro* ○ ; *nublado en parte* ◐ ; *nublado* ● ; *lluvia* ☔ ; *nieve* ❄ ; *tempestad* ↯ ; *relámpagos difusos en el rumbo que ocupa el signo* ↯ . Las flechas indican la dirección del viento.

Signos convencionales que indican la velocidad del viento: calma ○ ; velocidad hasta de 14 kilómetros por hora ○→; velocidad de 14 á 42 kilómetros por hora ○→; velocidad de 42 á 72 kilómetros por hora ○→; velocidad de 72 kilómetros por hora en adelante ○→

4ª—El sombreado indica las regiones donde ha llovido ó nevado en las 24 horas transcurridas antes del momento de la observación.

5ª—La letra T indica que en la población á que se refiere, se sintió temblor de tierra en las 24 horas que preceden á la observación meteorológica.

Escala: 1:10.000.000

ESTADO DEL TIEMPO EN LA REPUBLICA

OFICINAS	Barómetro reducido á 0°	Termómetro seco	Termómetro húmedo	Lluvia en 24 horas	VIENTO		NUBES		
					Direccion	Velocidad por hora	Clase	Cantidad	Direccion
	m.m	Grados	Grados	m.m		K.			
Acapulco	760 4	21	19	—	—	—	—		
C. Lerdo	673.8	5	1	—	—	—	—		
C. Porfirio Díaz	749.0	5	4	—	—	—	—		
C. Victoria	741.6	11	9	—	W.	4	—		
Chihuahua	651.0	5	2	—	—	—	—		
Durango	—	—	—	—	—	—	—		
Frontera	768 2	21	18	—	—	—	St. Cu.	0.9	E.
Guadalajara	638.8	4	2	—	—	—	—		
Guaymas	764 4	21	15	—	S	4	—		
Iguala	—	—	—	—	—	—	—		
Jalapa	653 6	9	8	—	N. E.	4	—		
Manzanillo	767.8	17	15	—	N E.	4	St. Cu.	0.6	S
Matamoros, Tam.	767 6	9	8	6.0	S. W.	4	—		
Mazatlán	760.6	19	16	—	—	—	—		
México	587 7	5	3	—	N. W.	4	St. Cu.	0.1	
Monterrey	722.4	7	6	—	N. E.	4	—		
Morelia	612 4	6	5	—	N. E.	4	—		
Nogales	668 0	9	6	—	S.	4	—		
Oaxaca	641 4	8	7	—	W.	4	—		
Progreso	768.4	21	18	—	N. E.	20	—		
Salina Cruz	764 8	22	17	—	N.	20	—		
San Luis Potosí	610.8	8	7	—	W.	4	—		
Tampico	771 4	13	13	—	—	—	—		
Tapachula	747.8	21	20	—	N.	8	—		
Veracruz	768 2	16	15	—	—	—	St.	0 6	
Zacatecas	574.0	6	6	—	—	—	—		
Angostura	—	—	—	—	—	—	—		
C. Guzmán	640.2	9	7	—	—	—	—		
Guanajuato	604.4	9	3	—	—	—	—		
León	620.2	5	2	—	—	—	—		
Querétaro	—	—	—	—	—	—	—		
Saltillo	633.8	6	5	—	—	—	—		
Toluca	559.8	3	1	—	W	4	—		

M. Moreno y A.C. Aristaun. Construyeron.

FEBRERO 27 DE 1901.

REPUBLICA MEXICANA

Secretaría de Comunicaciones y Obras Públicas

DIRECCION GENERAL DE TELEGRAFOS FEDERALES

CARTA DEL TIEMPO

NOTAS Y SIGNOS CONVENCIONALES

1ª—Las observaciones se recogen simultáneamente á las 6 23 a. m de México (8 a. m. del meridiano 75° W de Greenwich). Las presiones están reducidas al nivel del mar.

2ª—Las líneas continuas pasan por los puntos de igual presión. Las líneas puntuadas por los de igual temperatura.

3ª—Signos que indican el estado del tiempo: *claro* ○ ; *nublado en parte* ◐ ; *nublado* ● ; *lluvia* ☔ ; *nieve* ❄ ; *tempestad* ↯ ; *relámpagos difusos en el rumbo que ocupa el signo* ↯ . Las flechas indican la dirección del viento.

Signos convencionales que indican la velocidad del viento: calma ○ ; velocidad hasta de 14 kilómetros por hora ○→; velocidad de 14 á 42 kilómetros por hora ○→; velocidad de 42 á 72 kilómetros por hora ○→; velocidad de 72 kilómetros por hora en adelante ○→

4ª—El sombreado indica las regiones donde ha llovido ó nevado en las 24 horas transcurridas antes del momento de la observación.

5ª—La letra T indica que en la población á que se refiere, se sintió temblor de tierra en las 24 horas que preceden á la observación meteorológica.

Escala: 1:10.000.000

México

M. Moreno Dubuje E. Espinosa Girado

ESTADO DEL TIEMPO EN LA REPUBLICA

OFICINAS	Barómetro reducido á 0°	Termómetro seco	Termómetro mojado	Lluvia en 24 horas	VIENTO Dirección	VIENTO Velocidad por hora	NUBES Clase	NUBES Cantidad	NUBES Dirección
	m m	Grados	Grados	m.m		K			
Acapulco	760 8	21	19	—	—	—	—		
C. Lerdo	672.2	6	1	—	—	—	—		
C. Porfirio Díaz	745 4	6	6	—	—	—	—		
C. Victoria	739.6	12	10	—	W	4	—		
Chihuahua	649 8	8	2	—	—	—	—		
Durango	—	—	—	—	—	—	—		
Frontera	767 6	19	16	—	—	—	—		
Guadalajara	639 0	6	5	—	—	—	Al. Cu.	0 1	
Guaymas	765 2	21	15	—	—	—	—		
Iguala	701.8	16	14	—	—	—	—		
Jalapa	655.6	9	8	—	N E	4	St. Cu.	0 4	
Manzanillo	767.4	16	13	—	E.	4	Al. St	0 3	S W
Matamoros, Tam.	765 6	13	12	—	S	4	—		
Mazatlán	760 6	20	17	—	—	—	—		
México	587 9	5	3	—	—	—	Ci. St	0 1	
Monterrey	719 0	15	13	—	E	4	—		
Morelia	613 0	6	5	—	N E.	4	—		
Nogales	664 8	11	8	—	—	—	—		
Oaxaca	637 0	7	6	—	—	—	—		
Progreso	767 8	20	18	—	S E	12	—		
Salina Cruz	764 6	21	17	—	N	20	—		
San Luis Potosí	611.0	9	8	—	—	—	—		
Tampico	769 6	15	15	—	—	—	—		
Tapachula	748.4	20	20	—	N.	8	—		
Veracruz	767 2	18	16	—	S	4	St.	0 6	
Zacatecas	575 8	6	6	—	—	—	—		
Angostura	—	—	—	—	—	—	—		
C. Guzmán	641.0	9	7	—	—	—	Ci. St.	0 6	S W
Guanajuato	604 6	9	4	—	—	—	—		
León	621.0	6	3	—	N. E	4	Ci. St.	0.1	
Querétaro	—	—	—	—	—	—	—		
Saltillo	653 0	10	7	—	S	32	St. Cu	0 2	W
Toluca	560.0	3	2	—	W	4	—		

M. Moreno y A.C. Aristain, Construyeron.

MAR 6 1901
Weather Bureau

FEBRERO 28 DE 1901.

REPUBLICA MEXICANA

Secretaría de Comunicaciones y Obras Públicas

DIRECCION GENERAL DE TELEGRAFOS FEDERALES

CARTA DEL TIEMPO

NOTAS Y SIGNOS CONVENCIONALES

1ª—Las observaciones se recogen simultáneamente á las 6.23 a. m de México (8 a. m. del meridiano 75° W de Greenwich). Las presiones están reducidas al nivel del mar.

2ª—Las líneas continuas pasan por los puntos de igual presión. Las líneas puntuadas por los de igual temperatura.

3ª—Signos que indican el estado del tiempo: *claro* ○ ; *nublado en parte* ◐ ; *nublado* ● ; *lluvia* ⓤ ; *nieve* ⛆ ; *tempestad* ⚡ ; *relámpagos difusos en el rumbo que ocupa el signo* ↯ . Las flechas indican la dirección del viento.

Signos convencionales que indican la velocidad del viento: calma ○ ; velocidad hasta de 14 kilómetros por hora ○→; velocidad de 14 á 42 kilómetros por hora ○→; velocidad de 42 á 72 kilómetros por hora ○→; velocidad de 72 kilómetros por hora en adelante ○→

[illegible] breado indica las regiones donde ha llovido ó nevado en las 24 [illegible] anscurridas antes del momento de la observación.

[illegible] T indica que en la población á que se refiere, se sintió tem- [illegible] ierra en las 24 horas que preceden á la observación meteoro-

Escala: 1:10.000.000

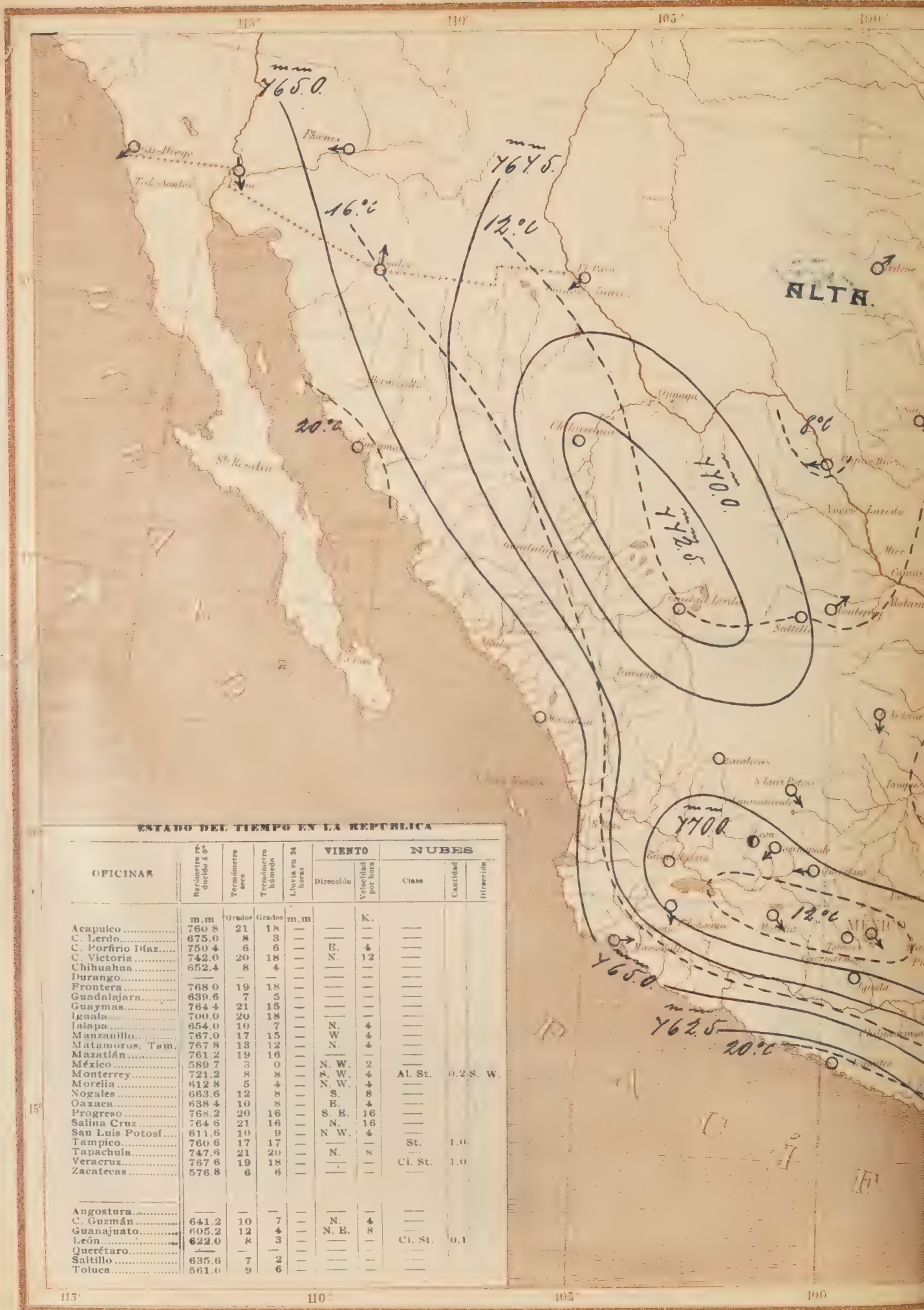

ESTADO DEL TIEMPO EN LA REPUBLICA

OFICINAS	Barómetro reducido á 0°	Termómetro seco	Termómetro húmedo	Lluvia en 24 horas	VIENTO		NUBES		
					Dirección	Velocidad por hora	Clase	Cantidad	Dirección
	m.m	Grados	Grados	m.m		K.			
Acapulco	760 8	21	18	—	—	—	—		
C. Lerdo	675.0	8	3	—	—	—	—		
C. Porfirio Díaz	750 4	6	6	—	E.	4	—		
C. Victoria	742.0	20	18	—	N.	12	—		
Chihuahua	652.4	8	4	—	—	—	—		
Durango	—	—	—	—	—	—	—		
Frontera	768 0	19	18	—	—	—	—		
Guadalajara	639.6	7	5	—	—	—	—		
Guaymas	764 4	21	15	—	—	—	—		
Iguala	700.0	20	18	—	—	—	—		
Jalapa	654.0	10	7	—	N.	4	—		
Manzanillo	767.0	17	15	—	W	4	—		
Matamoros, Tam.	767 8	13	12	—	N.	4	—		
Mazatlán	761.2	19	16	—	—	—	—		
México	589 7	3	0	—	N. W.	2	—		
Monterrey	721.2	8	8	—	S. W.	4	Al. St.	0.2	S. W.
Morelia	612 8	5	4	—	N. W.	4	—		
Nogales	663.6	12	8	—	S.	8	—		
Oaxaca	638 4	10	8	—	E.	4	—		
Progreso	768.2	20	16	—	S. E.	16	—		
Salina Cruz	764 6	21	16	—	N.	16	—		
San Luis Potosí	611.6	10	9	—	N W.	4	—		
Tampico	760.6	17	17	—	—	—	St.	1.0	
Tapachula	747.6	21	20	—	N.	8	—		
Veracruz	767 6	19	18	—	—	—	Ci. St.	1.0	
Zacatecas	576.8	6	6	—	—	—	—		
Angostura	—	—	—	—	—	—	—		
C. Guzmán	641.2	10	7	—	N.	4	—		
Guanajuato	605.2	12	4	—	N. E.	8	—		
León	622.0	8	3	—	—	—	Ci. St.	0.1	
Querétaro	—	—	—	—	—	—	—		
Saltillo	635.6	7	2	—	—	—	—		
Toluca	561.0	9	6	—	—	—	—		

M. Moreno y A.C. Anslan. Construyeron.

Lit. S.

MAR 6 1901
Esther Burnett

MARZO 1º DE 1901.

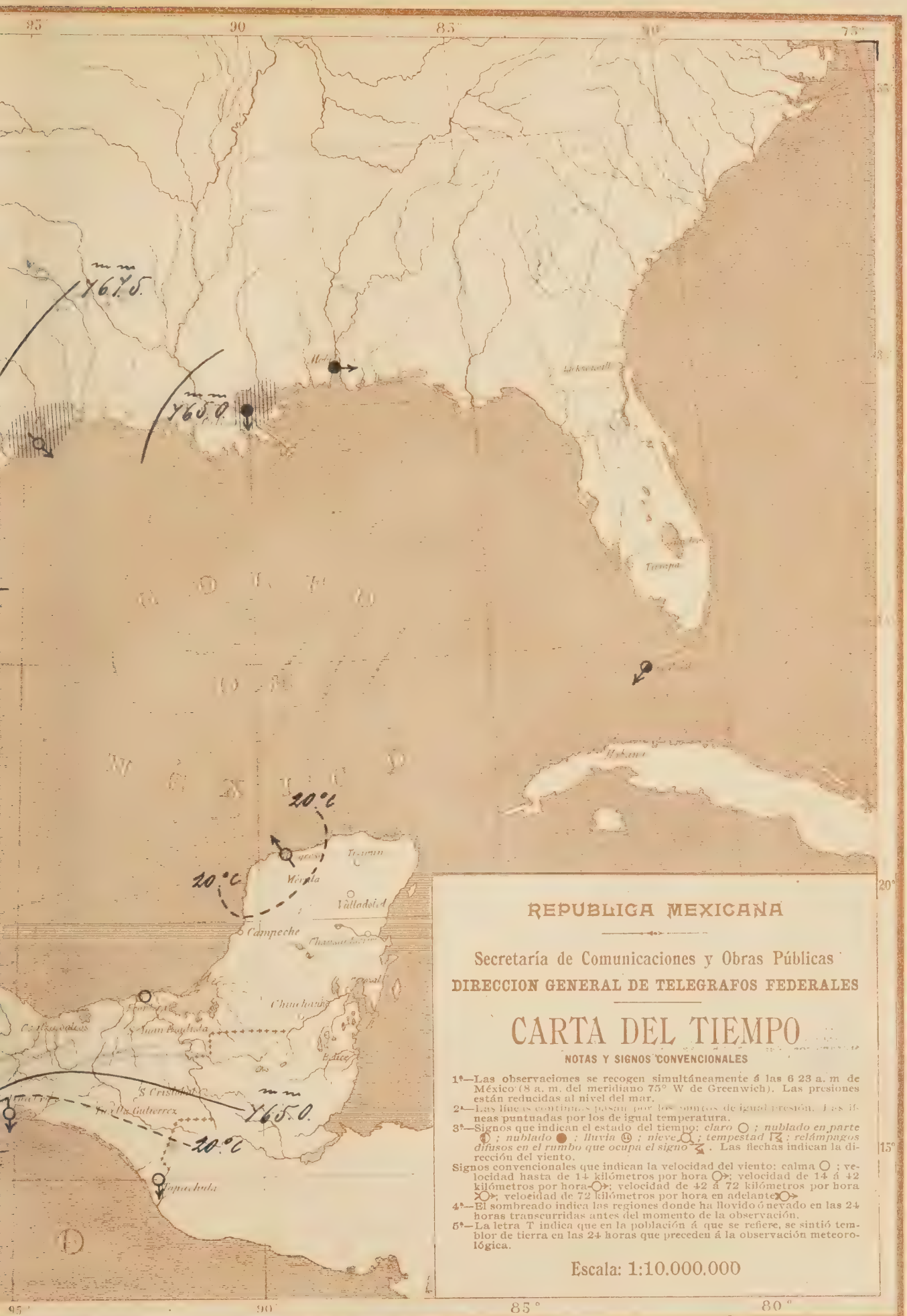

REPUBLICA MEXICANA

Secretaría de Comunicaciones y Obras Públicas

DIRECCION GENERAL DE TELEGRAFOS FEDERALES

CARTA DEL TIEMPO

NOTAS Y SIGNOS CONVENCIONALES

1ª—Las observaciones se recogen simultáneamente á las 6 23 a. m de México (8 a. m. del meridiano 75° W de Greenwich). Las presiones están reducidas al nivel del mar.

2ª—Las líneas continuas pasan por los puntos de igual presión, y las líneas puntuadas por los de igual temperatura.

3ª—Signos que indican el estado del tiempo: *claro* ○ ; *nublado en parte* ◐ ; *nublado* ● ; *lluvia* ⑩ ; *nieve* ✳ ; *tempestad* ↯ ; *relámpagos difusos en el rumbo que ocupa el signo* ↯ . Las flechas indican la dirección del viento.

Signos convencionales que indican la velocidad del viento: calma ○ ; velocidad hasta de 14 kilómetros por hora ○→; velocidad de 14 á 42 kilómetros por hora ○→; velocidad de 42 á 72 kilómetros por hora ○→; velocidad de 72 kilómetros por hora en adelante ○→

4ª—El sombreado indica las regiones donde ha llovido ó nevado en las 24 horas transcurridas antes del momento de la observación.

5ª—La letra T indica que en la población á que se refiere, se sintió temblor de tierra en las 24 horas que preceden á la observación meteorológica.

Escala: 1:10.000.000

Mexico

M. Marcos Dibujó E. Espinosa Grabó

ESTADO DEL TIEMPO EN LA PENÍNSULA

OFICINAS	Altura de la estación	Estado del cielo	Viento: Dirección	Viento: Fuerza	Lluvia en 24 horas	Temperatura: Máxima	Temperatura: Mínima
	m. m.						
C. Peñido Mar	748.2	c.		4			
C. Vicente	748.2	c.	N. W.	4			
Durango							
Fuenteca	762.2	c.		2			
Gamazuna	764.4	c.		2			
Lerida	760.2	c.		2			
Manzanillo	760.4	c.		1			
Matamoros, Tam.	763.8	c.		12			
	760.6	c.		1			
				1			
	747.4			7			
				4			
				10			
				4			
	767.0	c.		15			
	763.6	c.		16			
San Luis Potosí	611.6	c.		3			
Tampico	760.2	c.		14			
Tapachula	740.8	c.		14			
Veracruz	760.6	c.		14			

ESTADO DEL TIEMPO EN LA REPUBLICA

OFICINAS	Barómetro reducido á 0°	Termómetro seco	Termómetro húmedo	Lluvia en 24 horas	VIENTO		NUBES		
					Dirección	Velocidad por hora	Clase	Cantidad	Dirección
	m.m	Grados	Grados	m.m		K.			
Acapulco	760 4	21	19	—	—	—	—		
C. Lerdo	671.6	7	2	—	—	—	—		
C. Porfirio Díaz	743 2	8	6	—	—	—	—		
C. Victoria	738.2	13	11	—	N. W.	4	—		
Chihuahua	647.8	9	4	—	—	—	—		
Durango	—	—	—	—	—	—	—		
Frontera	762 2	20	19	—	—	—	—		
Guadalajara	639.0	6	5	—	—	—	—		
Guaymas	764 4	21	15	—	—	—	—		
Iguala	703 2	20	18	—	—	—	—		
Jalapa	652 6	8	6	—	—	—	—		
Manzanillo	766.4	18	17	—	E.	4	—		
Matamoros, Tam.	763 8	12	11	—	S	4	—		
Mazatlán	760.6	20	18	—	—	—	St Cu.	1.0	
México	588 2	1	−1	—	—	—	—		
Monterrey	717 8	7	7	—	S.	4	Ci. Cu.	0.1	S. E.
Morelia	613 6	5	4	—	S. W.	4	—		
Nogales	663.6	12	10	—	—	—	—		
Oaxaca	639 0	6	4	—	—	—	—		
Progreso	767.0	21	15	—	N. W.	4	—		
Salina Cruz	763 6	20	16	—	N.	12	—		
San Luis Potosí	611.6	9	9	—	E.	4	—		
Tampico	768.2	14	14	—	—	—	—		
Tapachula	746.8	19	14	—	N.	8	—		
Veracruz	766 6	19	18	—	—	—	St.	0.4	
Zacatecas	577.4	5	5	—	—	—	—		
Angostura	—	—	—	—	—	—	—		
C. Guzmán	640.8	13	9	—	N.	8	—		
Guanajuato	605.0	7	3	—	—	—	—		
León	621.0	3	0	—	—	—	—		
Querétaro	—	—	—	—	S.	52	—		
Saltillo	632.8	10	7	—	—	—	—		
Toluca	560.0	7	1	—	—	—	—		

M. Moreno y A.C. Aristain. Construyeron.

MAR 7 1901
Weath

MARZO 2 DE 1901.

REPUBLICA MEXICANA

Secretaría de Comunicaciones y Obras Públicas

DIRECCION GENERAL DE TELEGRAFOS FEDERALES

CARTA DEL TIEMPO

NOTAS Y SIGNOS CONVENCIONALES

1ª—Las observaciones se recogen simultáneamente á las 6 23 h. México (8 a. m. del meridiano 75° W de Greenwich). Las presiones están reducidas al nivel del mar.

2ª—Las líneas continuas pasan por los puntos de igual presión. Las líneas puntuadas por los de igual temperatura.

3ª—Signos que indican el estado del tiempo: *claro* ○ ; *nublado en parte* ◔ ; *nublado* ● ; *lluvia* ☂ ; *nieve* ⁂ ; *tempestad* ↯ ; *relámpagos difusos en el rumbo que ocupa el signo* ↯ . Las flechas indican la dirección del viento.

Signos convencionales que indican la velocidad del viento: calma ○ ; velocidad hasta de 14 kilómetros por hora ○→; velocidad de 14 á 42 kilómetros por hora ○→; velocidad de 42 á 72 kilómetros por hora ○→; velocidad de 72 kilómetros por hora en adelante ○→

4ª—El sombreado indica las regiones donde ha llovido ó nevado en las 24 horas transcurridas antes del momento de la observación.

5ª—La letra T indica que en la población á que se refiere, se sintió temblor de tierra en las 24 horas que preceden á la observación meteorológica.

Escala: 1:10.000.000

...des Mexico

M. Moreno Dibujó. E. Espinosa Grabo

MARZO 2 DE 1901.

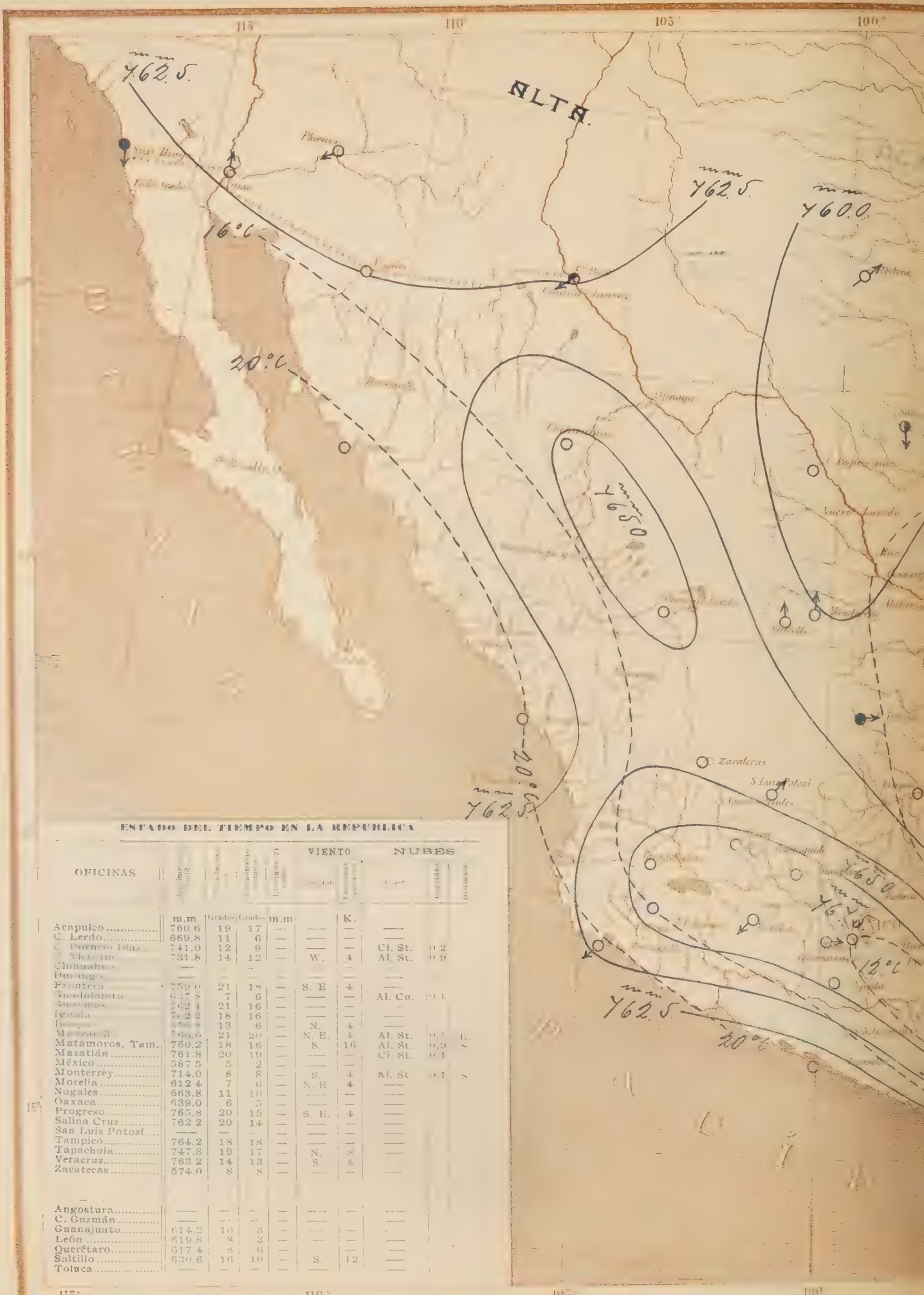

ESTADO DEL TIEMPO EN LA REPUBLICA

OFICINAS	Presión barométrica reducida a 0°	Temperatura centígrada	Temperatura Fahrenheit	Lluvia en m.m.	VIENTO Dirección	VIENTO Fuerza	NUBES Clase	NUBES Cantidad	NUBES Dirección
	m.m	Grados	Grados	m.m		K.			
Acapulco	760.6	19	17	—	—	—	—		
C. Lerdo	669.8	11	6	—	—	—	—		
C. Porfirio Díaz	741.0	12	9	—	—	—	Ci. St.	0.2	
Victoria	731.8	14	12	—	W.	4	Al. St.	0.9	
Chihuahua	—	—	—	—	—	—	—		
Durango	—	—	—	—	—	—	—		
Frontera	759.0	21	18	—	S. E	4	—		
Guadalajara	637.8	7	6	—	—	—	Al. Cu.	0.1	
Guaymas	762.4	21	16	—	—	—	—		
Irapuato	762.2	18	16	—	—	—	—		
Jalapa	676.8	13	6	—	N.	4	—		
Mazatlán	760.6	21	20	—	N. E.	4	Al. St.	0.1	E.
Matamoros, Tam.	760.2	18	16	—	S.	16	Al. St.	0.9	S
Mazatlán	761.8	20	19	—	—	—	Ci. St.	0.1	
México	587.5	5	2	—	—	—	—		
Monterrey	714.0	8	8	—	S.	4	Al. St	0.1	S
Morelia	612.4	7	6	—	N. E.	4	—		
Nogales	663.8	11	10	—	—	—	—		
Oaxaca	639.0	6	5	—	—	—	—		
Progreso	765.8	20	15	—	S. E.	4	—		
Salina Cruz	762.2	20	14	—	—	—	—		
San Luis Potosí	—	—	—	—	—	—	—		
Tampico	764.2	18	18	—	—	—	—		
Tapachula	747.8	19	17	—	N.	8	—		
Veracruz	763.2	14	13	—	S.	4	—		
Zacatecas	574.0	8	8	—	—	—	—		
Angostura	—	—	—	—	—	—	—		
C. Guzmán	—	—	—	—	—	—	—		
Guanajuato	614.2	10	3	—	—	—	—		
León	619.8	8	3	—	—	—	—		
Querétaro	617.4	8	6	—	—	—	—		
Saltillo	630.6	16	10	—	S.	12	—		
Toluca	—	—	—	—	—	—	—		

M. Moreno y A.C Atristain. Construyeron.

MAR 15 1901
Weather Bureau

MARZO 4 DE 1901.

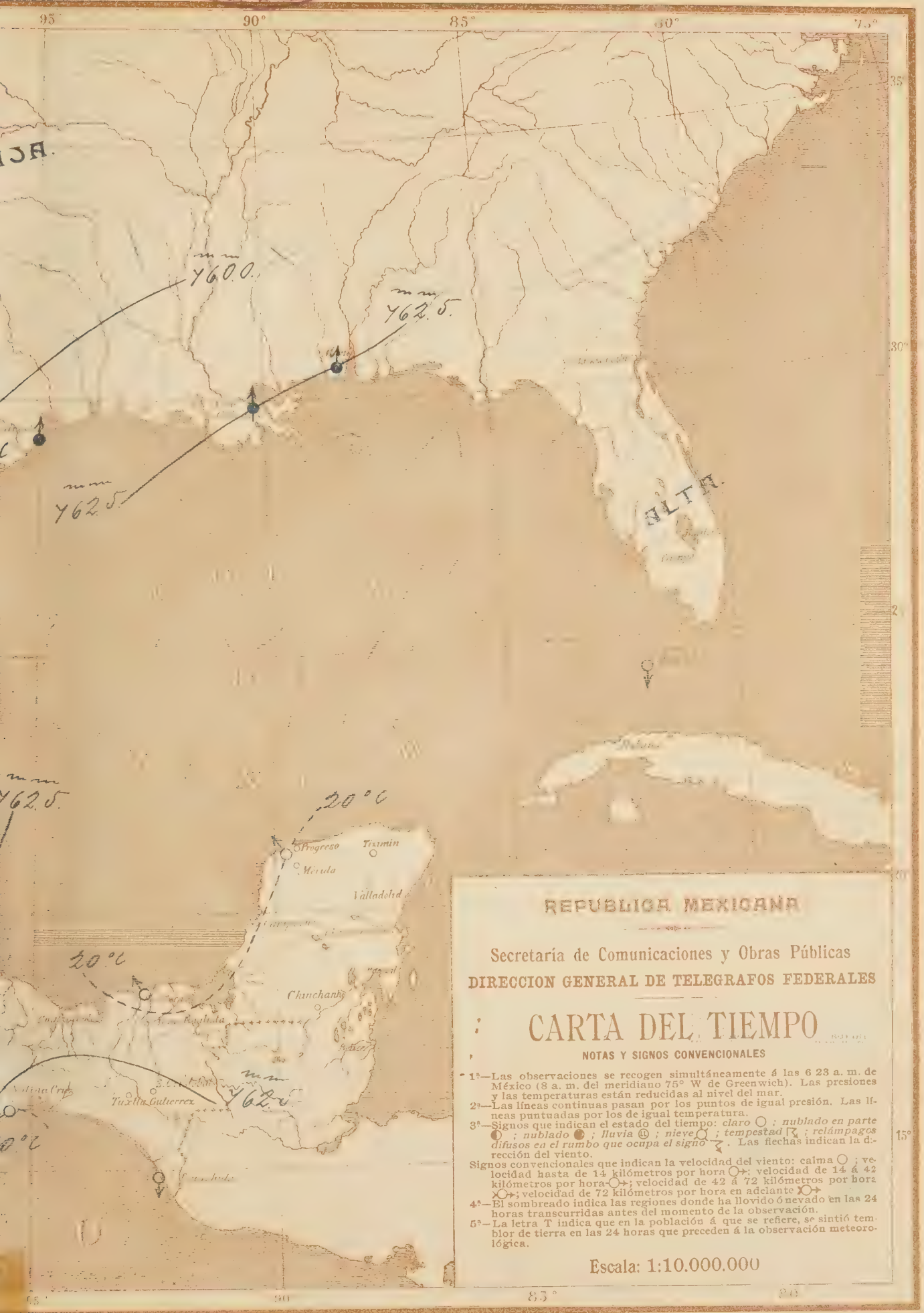

REPUBLICA MEXICANA

Secretaría de Comunicaciones y Obras Públicas

DIRECCION GENERAL DE TELEGRAFOS FEDERALES

CARTA DEL TIEMPO

NOTAS Y SIGNOS CONVENCIONALES

1ª—Las observaciones se recogen simultáneamente á las 6 23 a. m. de México (8 a. m. del meridiano 75° W de Greenwich). Las presiones y las temperaturas están reducidas al nivel del mar.

2ª—Las líneas continuas pasan por los puntos de igual presión. Las líneas puntuadas por los de igual temperatura.

3ª—Signos que indican el estado del tiempo: *claro* ○ ; *nublado en parte* ◐ ; *nublado* ● ; *lluvia* ⓡ ; *nieve* ⛆ ; *tempestad* ↯ ; *relámpagos difusos en el rumbo que ocupa el signo* ↯ . Las flechas indican la dirección del viento.

Signos convencionales que indican la velocidad del viento: calma ○ ; velocidad hasta de 14 kilómetros por hora ○→; velocidad de 14 á 42 kilómetros por hora ○→; velocidad de 42 á 72 kilómetros por hora ○→; velocidad de 72 kilómetros por hora en adelante ○→

4ª—El sombreado indica las regiones donde ha llovido ó nevado en las 24 horas transcurridas antes del momento de la observación.

5ª—La letra T indica que en la población á que se refiere, se sintió temblor de tierra en las 24 horas que preceden á la observación meteorológica.

Escala: 1:10.000.000

M. Moreno Dihujo E. Espinosa Grabs

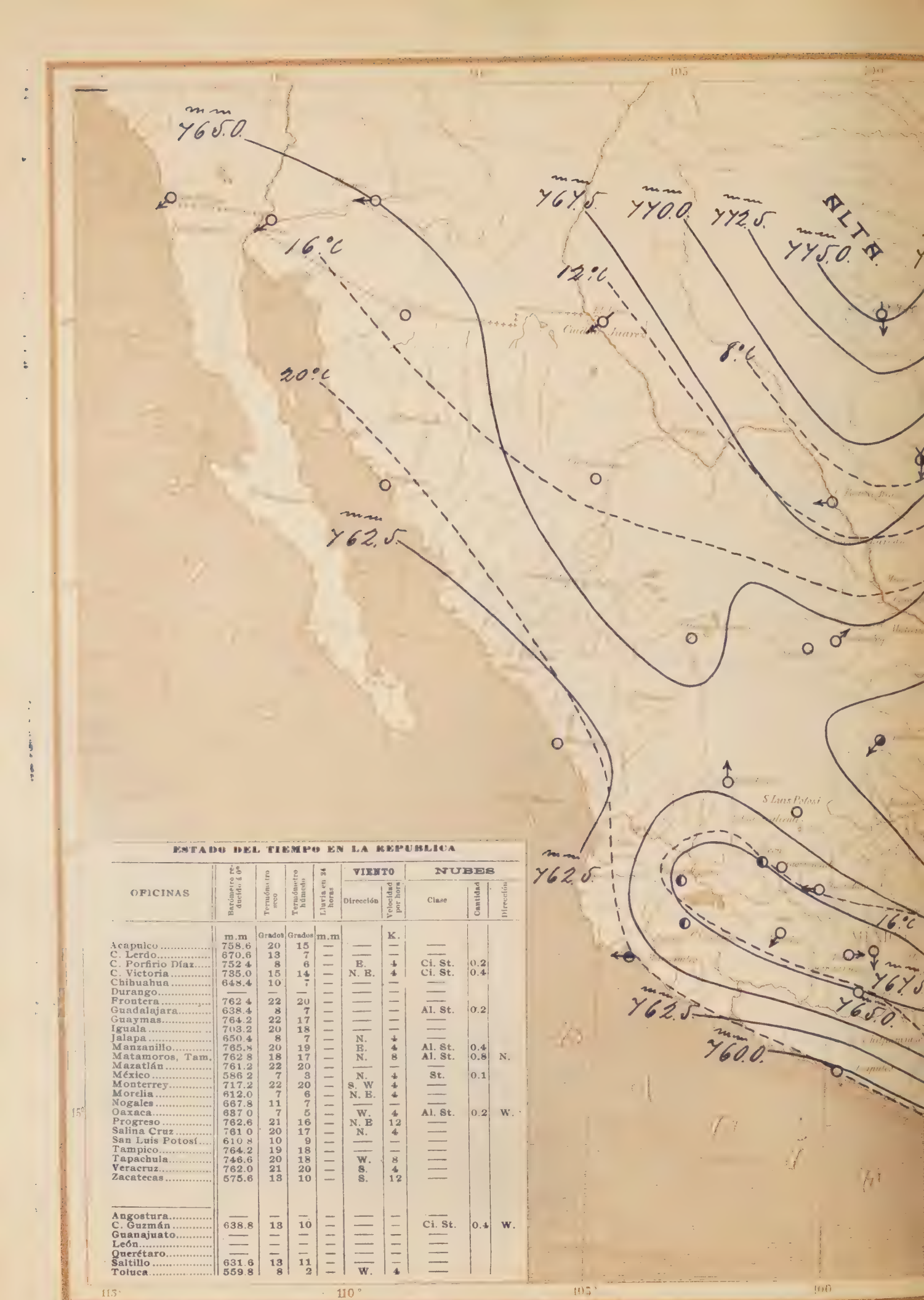

ESTADO DEL TIEMPO EN LA REPUBLICA

OFICINAS	Barómetro reducido á 0°	Termómetro seco	Termómetro húmedo	Lluvia en 24 horas	VIENTO		NUBES		
					Dirección	Velocidad por hora	Clase	Cantidad	Dirección
	m.m	Grados	Grados	m.m		K.			
Acapulco	758.6	20	15	—	—	—	—		
C. Lerdo	670.6	13	7	—	—	—	—		
C. Porfirio Díaz	752 4	8	6	—	E.	4	Ci. St.	0.2	
C. Victoria	735.0	15	14	—	N. E.	4	Ci. St.	0.4	
Chihuahua	648.4	10	7	—	—	—	—		
Durango	—	—	—	—	—	—	—		
Frontera	762 4	22	20	—	—	—	—		
Guadalajara	638.4	8	7	—	—	—	Al. St.	0.2	
Guaymas	764.2	22	17	—	—	—	—		
Iguala	703.2	20	18	—	—	—	—		
Jalapa	650.4	8	7	—	N.	4	—		
Manzanillo	765.8	20	19	—	E.	4	Al. St.	0.4	
Matamoros, Tam.	762 8	18	17	—	N.	8	Al. St.	0.8	N.
Mazatlán	761.2	22	20	—	—	—	—		
México	586 2	7	3	—	N.	4	St.	0.1	
Monterrey	717.2	22	20	—	S. W	4	—		
Morelia	612.0	7	6	—	N. E.	4	—		
Nogales	667.8	11	7	—	—	—	—		
Oaxaca	687 0	7	5	—	W.	4	Al. St.	0.2	W.
Progreso	762.6	21	16	—	N. E	12	—		
Salina Cruz	761 0	20	17	—	N.	4	—		
San Luis Potosí	610 8	10	9	—	—	—	—		
Tampico	764.2	19	18	—	—	—	—		
Tapachula	746.6	20	18	—	W.	8	—		
Veracruz	762.0	21	20	—	S.	4	—		
Zacatecas	575.6	13	10	—	S.	12	—		
Angostura	—	—	—	—	—	—	—		
C. Guzmán	638.8	13	10	—	—	—	Ci. St.	0.4	W.
Guanajuato	—	—	—	—	—	—	—		
León	—	—	—	—	—	—	—		
Querétaro	—	—	—	—	—	—	—		
Saltillo	631.6	13	11	—	—	—	—		
Toluca	559.8	8	2	—	W.	4	—		

115° 110° 105° 100°

M. Moreno y A.C. Atristain Construyeron.

MAR 15 1901
Weather Bureau

MARZO 5 DE 1901.

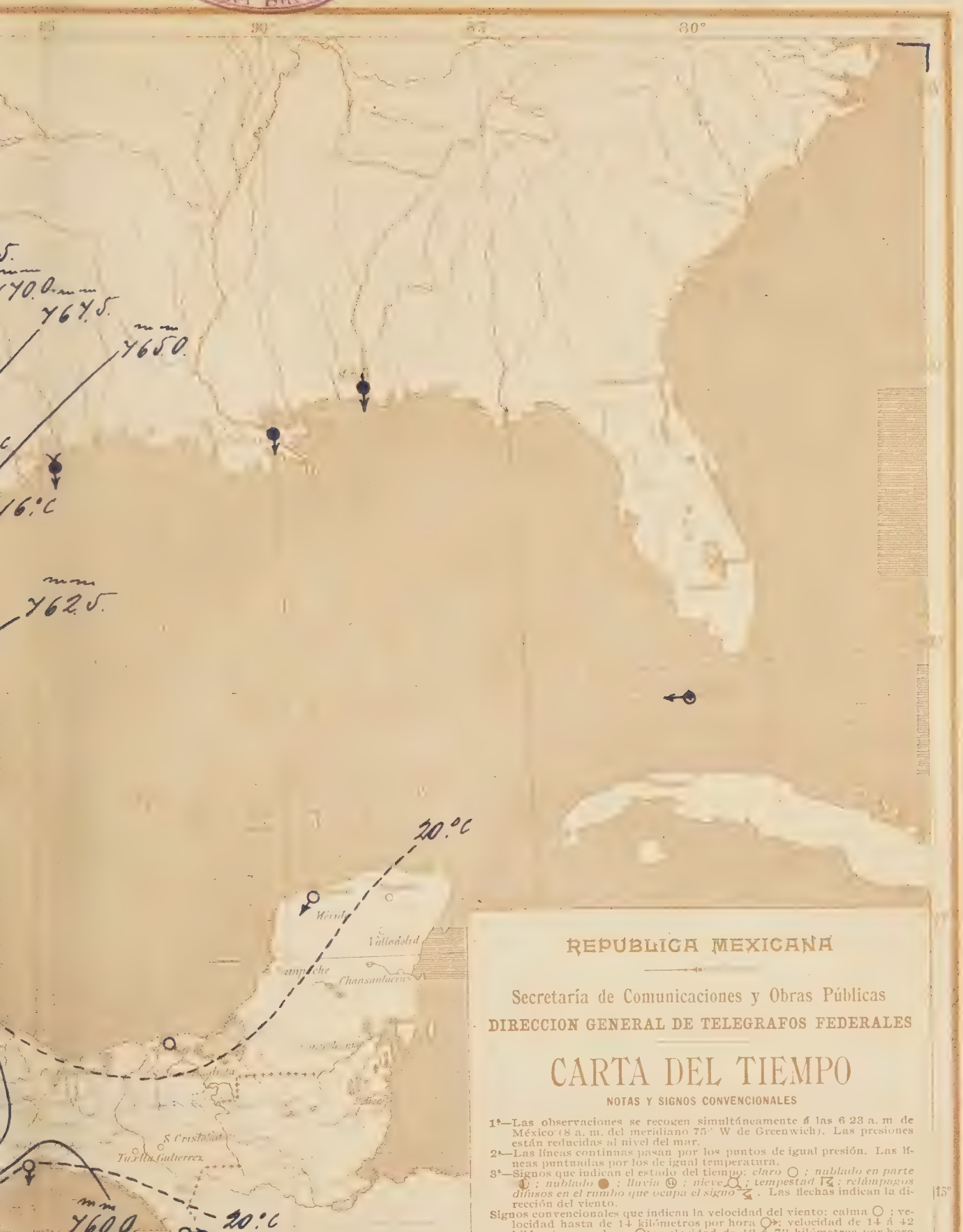

REPUBLICA MEXICANA

Secretaría de Comunicaciones y Obras Públicas

DIRECCION GENERAL DE TELEGRAFOS FEDERALES

CARTA DEL TIEMPO

NOTAS Y SIGNOS CONVENCIONALES

1ª—Las observaciones se recogen simultáneamente á las 6 23 a. m de México (8 a. m. del meridiano 75° W de Greenwich). Las presiones están reducidas al nivel del mar.

2ª—Las líneas continuas pasan por los puntos de igual presión. Las líneas puntuadas por los de igual temperatura.

3ª—Signos que indican el estado del tiempo: *claro* ○ ; *nublado en parte* ◐ ; *nublado* ● ; *lluvia* ⑪ ; *nieve* ⛆ ; *tempestad* ⚡ ; *relámpagos difusos en el rumbo que ocupa el signo* ⚡ . Las flechas indican la dirección del viento.

Signos convencionales que indican la velocidad del viento: calma ○ ; velocidad hasta de 14 kilómetros por hora ○➔; velocidad de 14 á 42 kilómetros por hora ○➔; velocidad de 42 á 72 kilómetros por hora ○➔; velocidad de 72 kilómetros por hora en adelante ○➔

4ª—El sombreado indica las regiones donde ha llovido ó nevado en las 24 horas transcurridas antes del momento de la observación.

5ª—La letra T indica que en la población á que se refiere, se sintió temblor de tierra en las 24 horas que preceden á la observación meteorológica.

Escala: 1:10.000.000

M. Moreno Dibujó E. Espinosa Grabó

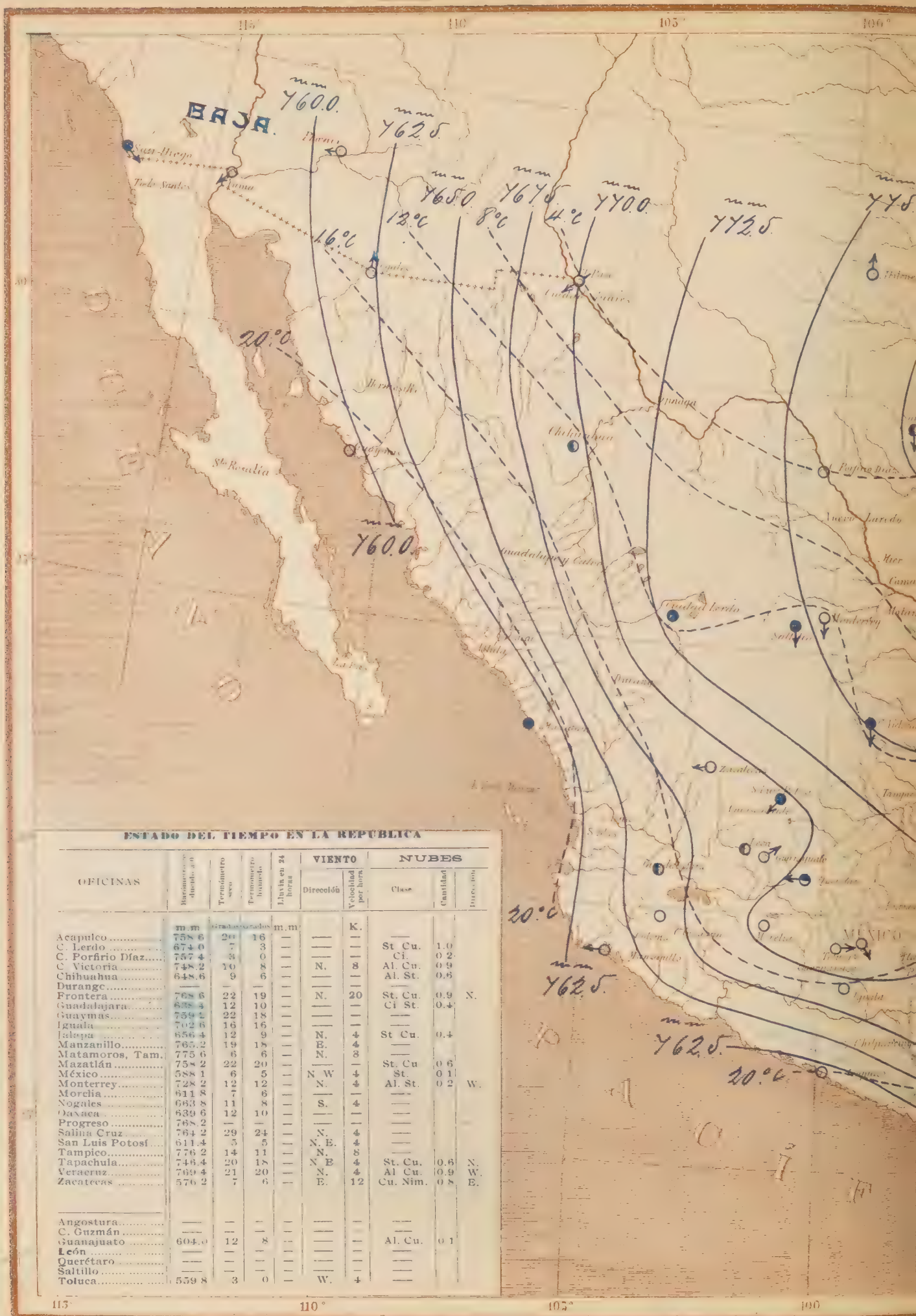

ESTADO DEL TIEMPO EN LA REPUBLICA

OFICINAS	Barómetro reducido a 0°	Termómetro seco	Termómetro humedo	Lluvia en 24 horas	VIENTO		NUBES		
					Dirección	Velocidad por hora.	Clase	Cantidad	Dirección
	m.m	Grados centígrados		m.m		K.			
Acapulco	758.6	20	16	—	—	1	—		
C. Lerdo	674.0	7	3	—	—	1	St. Cu.	1.0	
C. Porfirio Díaz	757.4	3	0	—	—	1	Ci.	0.2	
C. Victoria	748.2	10	8	—	N.	8	Al. Cu.	0.9	
Chihuahua	648.6	9	6	—	—	1	Al. St.	0.6	
Durango	—	—	—	—	—	—	—		
Frontera	768.6	22	19	—	N.	20	St. Cu.	0.9	N.
Guadalajara	638.4	12	10	—	—	1	Ci St.	0.4	
Guaymas	759.2	22	18	—	—	1	—		
Iguala	702.6	16	16	—	—	1	—		
Jalapa	656.4	12	9	—	N.	4	St Cu.	0.4	
Manzanillo	765.2	19	18	—	E.	4	—		
Matamoros, Tam.	775.6	6	6	—	N.	8	—		
Mazatlán	758.2	22	20	—	—	—	St. Cu	0.6	
México	588.1	6	5	—	N W	4	St.	0.1	
Monterrey	728.2	12	12	—	N.	4	Al. St.	0.2	W.
Morelia	611.8	7	6	—	—	—	—		
Nogales	663.8	11	8	—	S.	4	—		
Oaxaca	639.6	12	10	—	—	—	—		
Progreso	768.2	—	—	—	—	—	—		
Salina Cruz	764.2	29	24	—	N.	4	—		
San Luis Potosí	611.4	5	5	—	N. E.	4	—		
Tampico	776.2	14	11	—	N.	8	—		
Tapachula	746.4	20	18	—	N E	4	St. Cu.	0.6	N.
Veracruz	769.4	21	20	—	N.	4	Al Cu.	0.9	W.
Zacatecas	576.2	7	6	—	E.	12	Cu. Nim.	0.8	E.
Angostura	—	—	—	—	—	—	—		
C. Guzmán	—	—	—	—	—	—	—		
Guanajuato	604.0	12	8	—	—	—	Al. Cu.	0.1	
León	—	—	—	—	—	—	—		
Querétaro	—	—	—	—	—	—	—		
Saltillo	—	—	—	—	—	—	—		
Toluca	559.8	3	0	—	W.	4	—		

M. Moreno y A.C Atristain. Construyeron.

MAR 13 1901
Weather Bureau

MARZO 6 DE 1901.

REPUBLICA MEXICANA

Secretaría de Comunicaciones y Obras Públicas

DIRECCION GENERAL DE TELEGRAFOS FEDERALES

CARTA DEL TIEMPO

NOTAS Y SIGNOS CONVENCIONALES

1ª—Las observaciones se recogen simultáneamente á las 6 23 a. m de México (8 a. m. del meridiano 75° W de Greenwich). Las presiones están reducidas al nivel del mar.

2ª—Las líneas continuas pasan por los puntos de igual presión. Las líneas puntuadas por los de igual temperatura.

3ª—Signos que indican el estado del tiempo: *claro* ○ ; *nublado en parte* ◐ ; *nublado* ● ; *lluvia* ⓡ ; *nieve* ⛆ ; *tempestad* ↯ ; *relámpagos difusos en el rumbo que ocupa el signo* ↯. Las flechas indican la dirección del viento.

Signos convencionales que indican la velocidad del viento: calma ○ ; velocidad hasta de 14 kilómetros por hora ○→; velocidad de 14 á 42 kilómetros por hora ○→; velocidad de 42 á 72 kilómetros por hora ○→; velocidad de 72 kilómetros por hora en adelante ○→

4ª—El sombreado indica las regiones donde ha llovido ó nevado en las 24 horas transcurridas antes del momento de la observación.

5ª—La letra T indica que en la población á que se refiere, se sintió temblor de tierra en las 24 horas que preceden á la observación meteorológica.

Escala: 1:10.000,000

M. Moreno Dibujó. E. Espinosa Grabó.

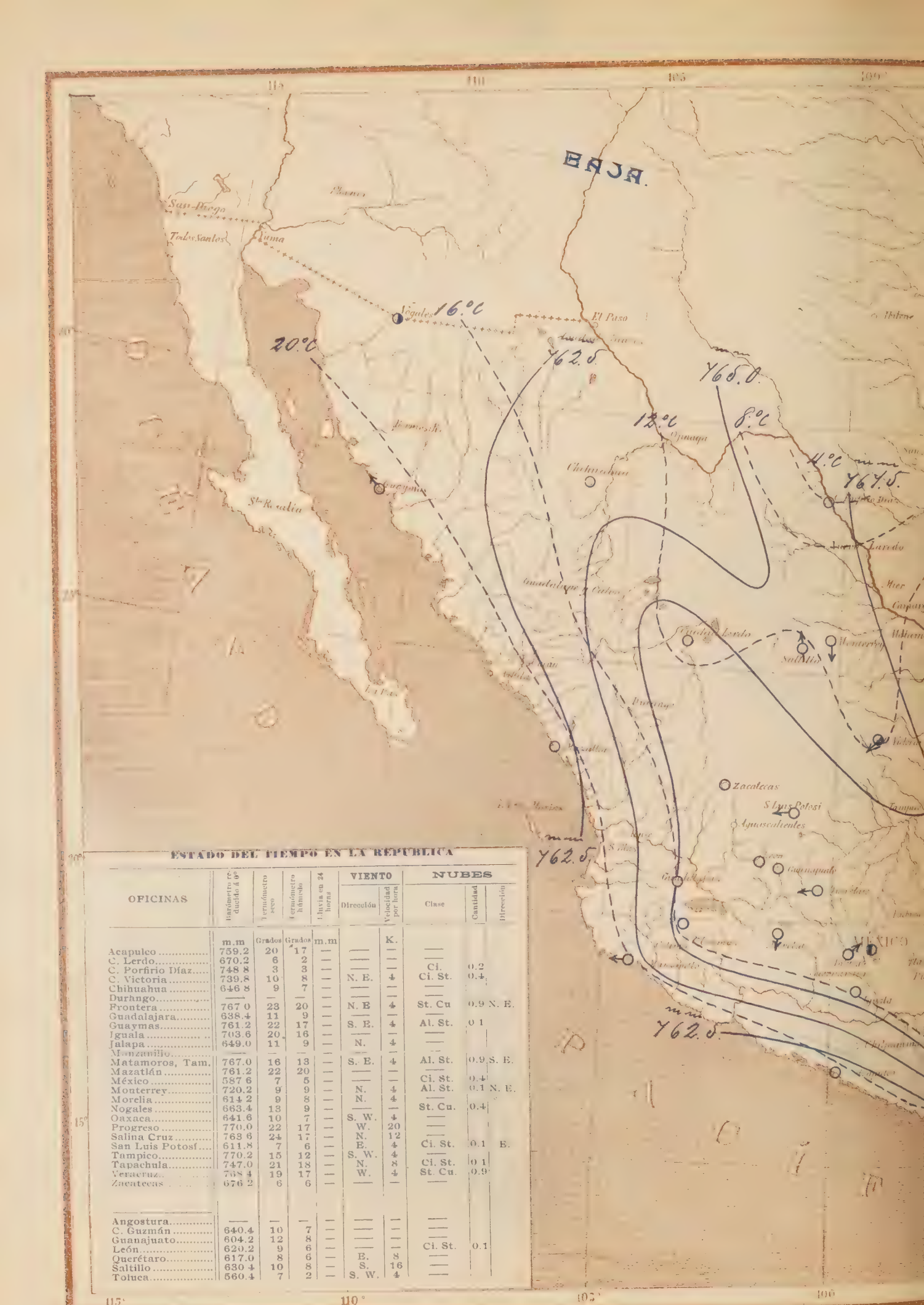

ESTADO DEL TIEMPO EN LA REPUBLICA

OFICINAS	Barómetro reducido á 0°	Termómetro seco	Termómetro húmedo	Lluvia en 24 horas	VIENTO		NUBES		
					Dirección	Velocidad por hora	Clase	Cantidad	Dirección
	m.m	Grados	Grados	m.m		K.			
Acapulco	759.2	20	17	—	—	—	—		
C. Lerdo	670.2	6	2	—	—	—	—		
C. Porfirio Díaz	748 8	3	3	—	—	—	Ci.	0.2	
C. Victoria	739.8	10	8	—	N. E.	4	Ci. St.	0.4	
Chihuahua	646 8	9	7	—	—	—	—		
Durango	—	—	—	—	—	—	—		
Frontera	767 0	23	20	—	N. E	4	St. Cu	0.9	N. E.
Guadalajara	638.4	11	9	—	—	—	—		
Guaymas	761.2	22	17	—	S. E.	4	Al. St.	0 1	
Iguala	703.6	20	16	—	—	—	—		
Jalapa	649.0	11	9	—	N.	4	—		
Manzanillo	—	—	—	—	—	—	—		
Matamoros, Tam.	767.0	16	13	—	S. E.	4	Al. St.	0.9	S. E.
Mazatlán	761.2	22	20	—	—	—	—		
México	587 6	7	5	—	—	—	Ci. St.	0.4	
Monterrey	720.2	9	9	—	N.	4	Al. St.	0.1	N. E.
Morelia	614 2	9	8	—	N.	4	—		
Nogales	663.4	13	9	—	—	—	St. Cu.	0.4	
Oaxaca	641.6	10	7	—	S. W.	4	—		
Progreso	770.0	22	17	—	W.	20	—		
Salina Cruz	763 6	24	17	—	N.	12	—		
San Luis Potosí	611.8	7	6	—	E.	4	Ci. St.	0.1	E.
Tampico	770.2	15	12	—	S. W.	4	—		
Tapachula	747.0	21	18	—	N.	8	Ci. St.	0 1	
Veracruz	758 4	19	17	—	W.	4	St. Cu.	0.9	
Zacatecas	676 2	6	6	—	—	—	—		
Angostura	—	—	—	—	—	—	—		
C. Guzmán	640.4	10	7	—	—	—	—		
Guanajuato	604.2	12	8	—	—	—	—		
León	620.2	9	6	—	—	—	Ci. St.	0.1	
Querétaro	617.0	8	6	—	E.	8	—		
Saltillo	630 4	10	8	—	S.	16	—		
Toluca	560.4	7	2	—	S. W.	4	—		

M. Moreno y A. C. Anastasio Construyeron.

MAR 13 1901
Weather Bureau

MARZO 7 DE 1901.

ESTADO DEL TIEMPO EN LA REPÚBLICA

OFICINAS	Barómetro reducido á 0°	Termómetro seco	Termómetro húmedo	Lluvia en 24 horas	VIENTO		NUBES		
					Dirección	Velocidad por hora	Clase	Cantidad	Dirección
	m.m	Grados	Grados	m.m		K.			
Acapulco	757.8	22	19	—	—	—	—		
C. Lerdo	664.0	22	16	—	S.	12	St. Cu.	0.9	S.
C. Porfirio Díaz	740.0	15	15	—	—	—	Ci. Cu.	0.4	
C. Victoria	732.0	16	14	—	N.	4	—		
Chihuahua	642 0	13	8	—	—	—	—		
Durango	—	—	—	—	—	—	—		
Frontera	763.4	21	19	—	S. E.	4	—		
Guadalajara	638.0	8	8	—	—	—	—		
Guaymas	762 4	20	17	—	—	—	Al. St.	0.1	
Iguala	701.2	20	18	—	—	—	—		
Jalapa	650.4	12	12	2.0	N.	4	—		
Manzanillo	766 0	21	16	—	E.	4	—		
Matamoros, Tam.	757.8	19	18	—	S.	16	Ci. St.	0.4	W.
Mazatlán	761.0	20	18	—	—	—	Ci. St.	0.1	
México	585 99	8.3	5.0	—	—	—	—		S.
Monterrey	711.8	13	11	—	N. E.	4	Al. St.	0.6	
Morelia	613 0	27	8	—	N.	4	—		
Nogales	661.6	12	10	6.4	S	8	Nim.	0.6	
Oaxaca	631.2	11	7	—	W.	4	—		
Progreso	766.2	19	16	—	S. E.	12	—		
Salina Cruz	761 4	22	19	—	N.	12	—		
San Luis Potosí	610 6	8	7	—	N. E.	4	—		
Tampico	764.0	18	17	—	—	—	—		
Tapachula	746.4	22	17	—	—	—	—		
Veracruz	762 8	20	19	—	—	—	Ci.	0.8	
Zacatecas	573.8	8	7	—	S. W.	12	—		
Angostura	—	—	—	—	—	—	—		
C. Guzmán	640.2	12	9	—	—	—	—		
Guanajuato	—	—	—	—	—	—	—		
León	—	—	—	—	—	—	—		
Querétaro	616.6	11	9	—	—	—	—		
Saltillo	627.6	16	12	—	S.	36	Ci. Cu.	0.6	S.
Toluca	559.6	4	2	—	W.	4	—		

M. Moreno y A. C. Atristain, Construyeron.

MAR 18 1901
Weather Bureau

MARZO 8 DE 1901.

REPUBLICA MEXICANA

Secretaría de Comunicaciones y Obras Públicas

DIRECCION GENERAL DE TELEGRAFOS FEDERALES

CARTA DEL TIEMPO

NOTAS Y SIGNOS CONVENCIONALES

1ª—Las observaciones se recogen simultáneamente á las 6 23 a. m de México (8 a. m. del meridiano 75° W de Greenwich). Las presiones están reducidas al nivel del mar.

2ª—Las líneas continuas pasan por los puntos de igual presión. Las líneas puntuadas por los de igual temperatura.

3ª—Signos que indican el estado del tiempo: *claro* ○ ; *nublado en parte* ◐ ; *nublado* ● ; *lluvia* ⓡ ; *nieve* ⛆ ; *tempestad* ⚡ ; *relámpagos difusos en el rumbo que ocupa el signo* ↯ . Las flechas indican la dirección del viento.

Signos convencionales que indican la velocidad del viento: calma ○ ; velocidad hasta de 14 kilómetros por hora ○→; velocidad de 14 á 42 kilómetros por hora ○→; velocidad de 42 á 72 kilómetros por hora ○→; velocidad de 72 kilómetros por hora en adelante ○→.

4ª—El sombreado indica las regiones donde ha llovido ó nevado en las 24 horas transcurridas antes del momento de la observación.

5ª—La letra T indica que en la población á que se refiere, se sintió temblor de tierra en las 24 horas que preceden á la observación meteorológica.

Escala: 1:10.000.000

M. Moreno Bribiesca E. Espinosa Girón

ESTADO DEL TIEMPO EN LA REPUBLICA

OFICINAS	Barómetro reducido á 0°	Termómetro seco	Termómetro húmedo	Lluvia en 24 horas	VIENTO		NUBES		
					Dirección	Velocidad por hora	Clase	Cantidad	Dirección
	m.m	Grados	Grados	m.m		K.			
Acapulco	755.4	24	20	—	—	—	—		
C. Lerdo	662.2	16	8	—	—	—	—		
C. Porfirio Díaz	730.0	13	11	—	—	—	Ci.	0.2	
C. Victoria	724.4	16	14	—	N. W.	4	Ci.	0.2	
Chihuahua	637 6	14	8	—	S. W.	36	—		
Durango	—	—	—	—	—	—	—		
Frontera	757.2	23	21	—	—	—	—		
Guadalajara	638.0	8	8	—	—	—	—		
Guaymas	761 6	19	14	—	—	—	—		
Iguala	699 0	21	19	—	—	—	—		
Jalapa	644 4	17	16	—	N.	4	—		
Manzanillo	763 4	19	17	—	E.	4	Al. St.	0.6	W.
Matamoros, Tam.	750 2	21	20	—	S.	24	—		
Mazatlán	758.6	18	16	—	—	—	—		
México	583 40	8.0	4 6	—	N. E	4	—		
Monterrey	711.8	7	7	—	N.	4	Al. St.	0.1	N. E.
Morelia	609 8	9	5	—	—	—	—		
Nogales	661 8	17	7	—	S	8	—		
Oaxaca	638 4	11	11	—	E.	4	Al. St.	0.2	E.
Progreso	758.6	22	16	—	N. E.	16	—		
Salina Cruz	758 6	22	21	—	—	—	—		
San Luis Potosí	611 2	10	9	—	S.	4	Ci.	0.2	S.
Tampico	756.2	20	20	—	S. E.	4	St.	0.9	
Tapachula	745.0	20	18	—	—	—	—		
Veracruz	754 6	22	18	—	S.	4	St.	0.2	
Zacatecas	571.2	7	3	—	S. E.	8	—		
Angostura	—	—	—	—	—	—	—		
C. Guzmán	636.6	10	7	—	S E.	4	Ci.	0.4	W.
Guanajuato	600.6	9	8	—	—	—	—		
León	616.2	9	6	—	—	—	Ci. St.	0.1	
Querétaro	613 4	11	7	—	—	—	—		
Saltillo	624 0	15	10	—	S.	32	—		
Toluca	557 0	3	1	—	—	—	—		

M. Moreno y A.C Atristain Construyeron.

MAR 14 1901
Weather Bureau

MARZO 9 DE 1901.

REPUBLICA MEXICANA

Secretaría de Comunicaciones y Obras Públicas

DIRECCION GENERAL DE TELEGRAFOS FEDERALES

CARTA DEL TIEMPO

NOTAS Y SIGNOS CONVENCIONALES

1ª—Las observaciones se recogen simultáneamente á las 6 23 a. m de México (8 a. m. del meridiano 75° W de Greenwich). Las presiones están reducidas al nivel del mar.

2ª—Las líneas continuas pasan por los puntos de igual presión. Las líneas puntuadas por los de igual temperatura.

3ª—Signos que indican el estado del tiempo: *claro* ○ ; *nublado en parte* ◐ ; *nublado* ● ; *lluvia* ⍾ ; *nieve* ✳ ; *tempestad* ⍼ ; *relámpagos difusos en el rumbo que ocupa el signo* ↯ . Las flechas indican la dirección del viento.

Signos convencionales que indican la velocidad del viento: calma ○ ; velocidad hasta de 14 kilómetros por hora ○→; velocidad de 14 á 42 kilómetros por hora ○→; velocidad de 42 á 72 kilómetros por hora ○→; velocidad de 72 kilómetros por hora en adelante ○→

4ª—El sombreado indica las regiones donde ha llovido ó nevado en las 24 horas transcurridas antes del momento de la observación.

5ª—La letra T indica que en la población á que se refiere, se sintió temblor de tierra en las 24 horas que preceden á la observación meteorológica.

Escala: 1:10.000.000

M. Moreno Dibujó. E. Espinosa Litogr.

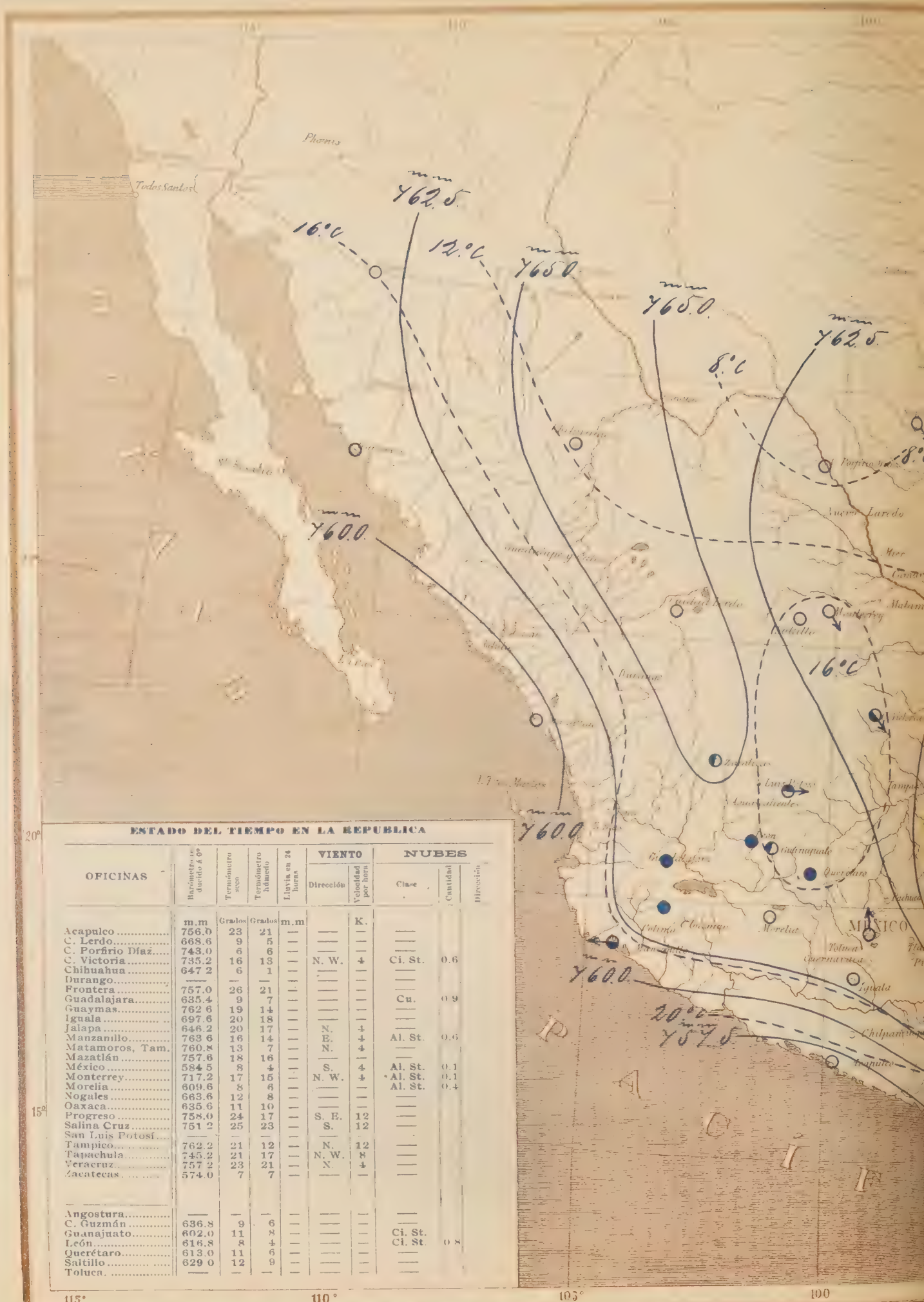

ESTADO DEL TIEMPO EN LA REPUBLICA

OFICINAS	Barómetro reducido á 0°	Termómetro seco	Termómetro húmedo	Lluvia en 24 horas	VIENTO Dirección	VIENTO Velocidad por hora	NUBES Clase	NUBES Cantidad	NUBES Dirección
	m.m	Grados	Grados	m.m		K.			
Acapulco	756.0	23	21	—	—	—	—		
C. Lerdo	668.6	9	5	—	—	—	—		
C. Porfirio Díaz	743.0	6	6	—	—	—	—		
C. Victoria	735.2	16	13	—	N. W.	4	Ci. St.	0.6	
Chihuahua	647 2	6	1	—	—	—	—		
Durango	—	—	—	—	—	—	—		
Frontera	757.0	26	21	—	—	—	—		
Guadalajara	635.4	9	7	—	—	—	Cu.	0 9	
Guaymas	762 6	19	14	—	—	—	—		
Iguala	697.6	20	18	—	—	—	—		
Jalapa	646.2	20	17	—	N.	4	—		
Manzanillo	763 6	16	14	—	E.	4	Al. St.	0.6	
Matamoros, Tam.	760.8	13	7	—	N.	4	—		
Mazatlán	757.6	18	16	—	—	—	—		
México	584 5	8	4	—	S.	4	Al. St.	0.1	
Monterrey	717.2	17	15	—	N. W.	4	Al. St.	0.1	
Morelia	609.6	8	6	—	—	—	Al. St.	0.4	
Nogales	663.6	12	8	—	—	—	—		
Oaxaca	635.6	11	10	—	—	—	—		
Progreso	758.0	24	17	—	S. E.	12	—		
Salina Cruz	751 2	25	23	—	S.	12	—		
San Luis Potosí	—	—	—	—	—	—	—		
Tampico	762.2	21	12	—	N.	12	—		
Tapachula	745.2	21	17	—	N. W.	8	—		
Veracruz	757 2	23	21	—	N.	4	—		
Zacatecas	574.0	7	7	—	—	—	—		
Angostura	—	—	—	—	—	—	—		
C. Guzmán	636.8	9	6	—	—	—	—		
Guanajuato	602.0	11	8	—	—	—	Ci. St.		
León	616.8	8	4	—	—	—	Ci. St.	0 8	
Querétaro	613.0	11	6	—	—	—	—		
Saltillo	629 0	12	9	—	—	—	—		
Toluca	—	—	—	—	—	—	—		

M. Moreno y A. C. Atristain, Construyeron.

Lit. de

LIBRARY
MAR 16 1901
Weather Bureau

MARZO 10 DE 1901.

REPUBLICA MEXICANA

Secretaría de Comunicaciones y Obras Públicas

DIRECCION GENERAL DE TELEGRAFOS FEDERALES

CARTA DEL TIEMPO

NOTAS Y SIGNOS CONVENCIONALES

1ª—Las observaciones se recogen simultáneamente á las 6.23 a. m. de México (8 a. m. del meridiano 75° W de Greenwich). Las presiones y las temperaturas están reducidas al nivel del mar.

2ª—Las líneas continuas pasan por los puntos de igual presión. Las líneas puntuadas por los de igual temperatura.

3ª—Signos que indican el estado del tiempo: *claro* ○ ; *nublado en parte* ◐ ; *nublado* ● ; *lluvia* ⓡ ; *nieve* ⛆ ; *tempestad* ↯ ; *relámpagos difusos en el rumbo que ocupa el signo* ↯ . Las flechas indican la dirección del viento.

Signos convencionales que indican la velocidad del viento: calma ○ ; velocidad hasta de 14 kilómetros por hora ○→ ; velocidad de 14 á 42 kilómetros por hora ○→ ; velocidad de 42 á 72 kilómetros por hora ○→ ; velocidad de 72 kilómetros por hora en adelante ○→

4ª—El sombreado indica las regiones donde ha llovido ó nevado en las 24 horas transcurridas antes del momento de la observación.

5ª—La letra T indica que en la población á que se refiere, se sintió temblor de tierra en las 24 horas que preceden á la observación meteorológica.

Escala: 1:10.000.000

México.

M. Moreno Dibujó. E. Espinosa Grabó

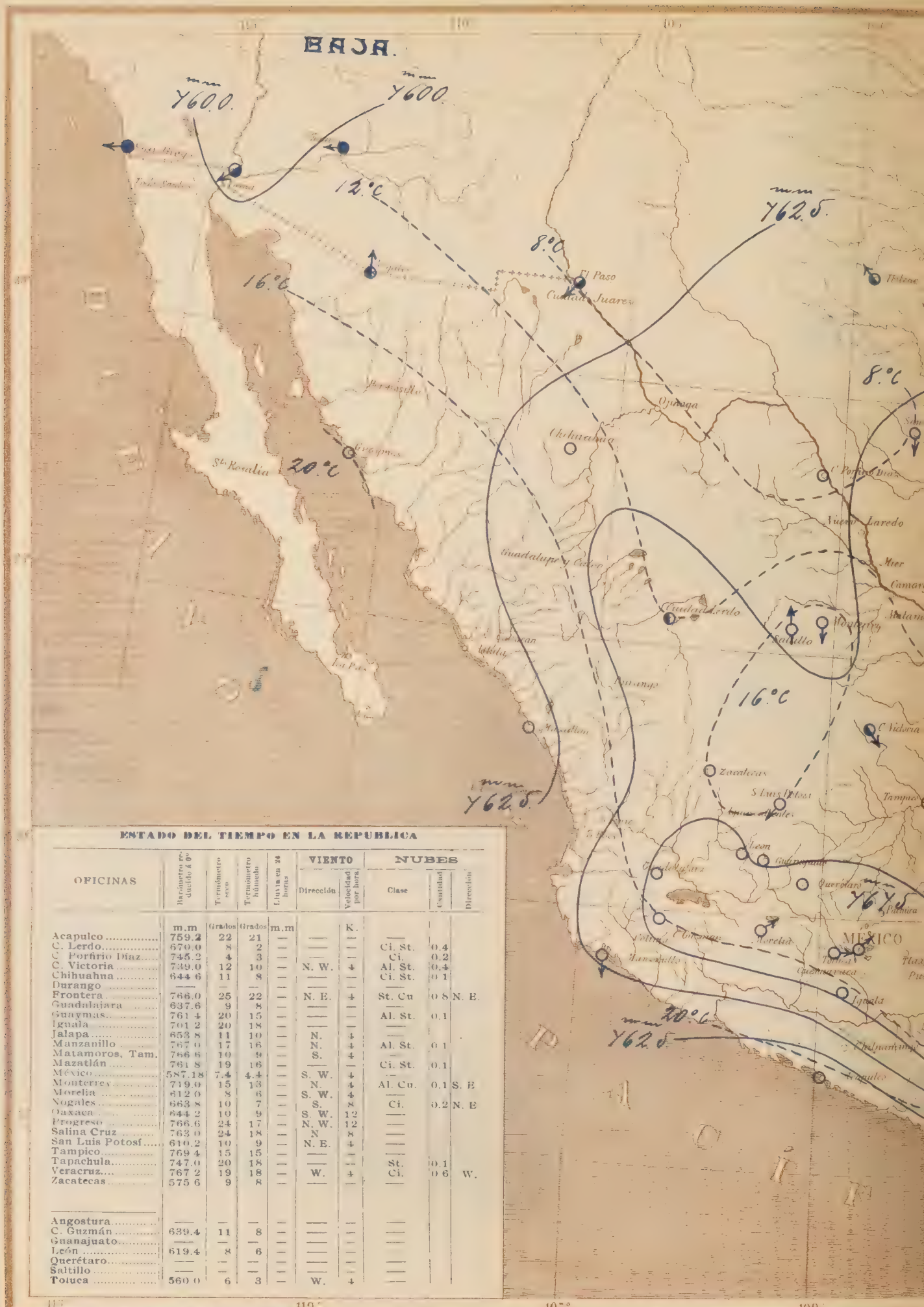

ESTADO DEL TIEMPO EN LA REPUBLICA

OFICINAS	Barómetro reducido á 0°	Termómetro seco	Termómetro húmedo	Lluvia en 24 horas	VIENTO		NUBES		
					Dirección	Velocidad por hora	Clase	Cantidad	Dirección
	m.m	Grados	Grados	m.m		K.			
Acapulco	759.2	22	21	—	—	—	—		
C. Lerdo	670.0	8	2	—	—	—	Ci. St.	0.4	
C. Porfirio Díaz	745.2	4	3	—	—	—	Ci.	0.2	
C. Victoria	739.0	12	10	—	N. W.	4	Al. St.	0.4	
Chihuahua	644 6	11	8	—	—	—	Ci. St.	0 1	
Durango	—	—	—	—	—	—	—		
Frontera	766.0	25	22	—	N. E.	4	St. Cu	0 8	N. E.
Guadalajara	637.6	9	8	—	—	—	—		
Guaymas	761 4	20	15	—	—	—	Al. St.	0.1	
Iguala	701 2	20	18	—	—	—	—		
Jalapa	653 8	11	10	—	N.	4	—		
Manzanillo	767 0	17	16	—	N.	4	Al. St.	0 1	
Matamoros, Tam.	766 6	10	9	—	S.	4	—		
Mazatlán	761 8	19	16	—	—	—	Ci. St.	0.1	
México	587.18	7.4	4.4	—	S. W.	4	—		
Monterrey	719.0	15	13	—	N.	4	Al. Cu.	0.1	S. E
Morelia	612 0	8	6	—	S. W.	4	—		
Nogales	663 8	10	7	—	S.	8	Ci.	0.2	N. E
Oaxaca	644 2	10	9	—	S. W.	12	—		
Progreso	766.6	24	17	—	N. W.	12	—		
Salina Cruz	763 0	24	18	—	N	8	—		
San Luis Potosí	610.2	10	9	—	N. E.	4	—		
Tampico	769 4	15	15	—	—	—	—		
Tapachula	747.0	20	18	—	—	—	St.	0.1	
Veracruz	767 2	19	18	—	W.	4	Ci.	0 6	W.
Zacatecas	575 6	9	8	—	—	—	—		
Angostura	—	—	—	—	—	—	—		
C. Guzmán	639.4	11	8	—	—	—	—		
Guanajuato	—	—	—	—	—	—	—		
León	619.4	8	6	—	—	—	—		
Querétaro	—	—	—	—	—	—	—		
Saltillo	—	—	—	—	—	—	—		
Toluca	560 0	6	3	—	W.	4	—		

M. Moreno y A. C. Atristain, Construyeron.

MAR 16 1901
Weather Bureau

MARZO 11 DE 1901.

REPUBLICA MEXICANA

Secretaría de Comunicaciones y Obras Públicas

DIRECCION GENERAL DE TELEGRAFOS FEDERALES

CARTA DEL TIEMPO

NOTAS Y SIGNOS CONVENCIONALES

1º—Las observaciones se recogen simultáneamente á las 6 23 a. m. de México (8 a. m. del meridiano 75° W de Greenwich). Las presiones y las temperaturas están reducidas al nivel del mar.

2º—Las líneas continuas pasan por los puntos de igual presión. Las líneas puntuadas por los de igual temperatura.

3º—Signos que indican el estado del tiempo: *claro* ○ ; *nublado en parte* ◐ ; *nublado* ● ; *lluvia* ; *nieve* ; *tempestad* ; *relámpagos difusos en el rumbo que ocupa el signo* . Las flechas indican la dirección del viento.

Signos convencionales que indican la velocidad del viento: calma ○ ; velocidad hasta de 14 kilómetros por hora ; velocidad de 14 á 42 kilómetros por hora ; velocidad de 42 á 72 kilómetros por hora ; velocidad de 72 kilómetros por hora en adelante .

4º—El sombreado indica las regiones donde ha llovido ó nevado en las 24 horas transcurridas antes del momento de la observación.

5º—La letra T indica que en la población á que se refiere, se sintió temblor de tierra en las 24 horas que preceden á la observación meteorológica.

Escala: 1:10.000.000

M. Moreno Dibujó. E. Espinosa Grab.

ESTADO DEL TIEMPO EN LA REPUBLICA

OFICINAS	Barómetro reducido á 0°	Termómetro seco	Termómetro húmedo	Lluvia en 24 horas	VIENTO		NUBES		
					Dirección	Velocidad por hora	Clase	Cantidad	Dirección
	m.m	Grados	Grados	m.m		K.			
Acapulco	759.0	22	20	—	—	—	—		
C. Lerdo	670.6	13	7	—	—	—	Ci. St.	0.4	
C. Porfirio Díaz	744 6	12	12	—	—	—	Ci. Cu.	0.2	
C. Victoria	732.2	15	12	—	W.	4	—		
Chihuahua	645.4	15	10	—	—	—	—		
Durango	—	—	—	—	—	—	—		
Frontera	764.0	21	19	—	E.	4	—		
Guadalajara	637.8	8	6	—	N.	4	—		
Guaymas	764.6	19	14	—	—	—	—		
Iguala	702.2	18	16	—	—	—	—		
Jalapa	651.4	14	10	—	N.	4	—		
Manzanillo	765.8	19	14	—	E	4	—		
Matamoros, Tam.	759.6	18	16	—	S.	8	—		
Mazatlán	761.6	18	17	—	—	—	Ci. St.	0.1	
México	586.85	9.8	7.2	—	S. W.	4	—		
Monterrey	713.8	18	16	—	N.	4	Ci. Cu.	0.4	N.
Morelia	611.0	9	7	—	S. W.	4	—		
Nogales	663.8	10	7	—	—	—	—		
Oaxaca	639.4	10	8	—	W.	4	—		
Progreso	765.4	24	18	—	S. E.	4	—		
Salina Cruz	762 0	21	17	—	N.	8	—		
San Luis Potosí	610.4	11	10	—	S. E.	4	—		
Tampico	746.2	17	16	—	—	—	—		
Tapachula	747.2	21	17	—	—	—	—		
Veracruz	762 4	16	14	—	—	—	—		
Zacatecas	575.2	9	9	—	W.	4	—		
Angostura	—	—	—	—	—	—	—		
C. Guzmán	639.6	10	7	—	—	—	—		
Guanajuato	604.0	11	6	—	—	—	—		
León	619.6	10	6	—	—	—	—		
Querétaro	616.8	12	8	—	—	—	—		
Saltillo	629.8	15	11	—	S.	12	—		
Toluca	560.0	8	5	—	W.	4	—		

115° 110° 105°

M. Moreno y A.C. Aristain Construyeron.

MAR 18 1901
Weather Bureau

MARZO 12 DE 1901.

REPUBLICA MEXICANA

Secretaría de Comunicaciones y Obras Públicas

DIRECCION GENERAL DE TELEGRAFOS FEDERALES

CARTA DEL TIEMPO

NOTAS Y SIGNOS CONVENCIONALES

1ª—Las observaciones se recogen simultáneamente á las 6 23 a. m de México (8 a. m. del meridiano 75° W de Greenwich). Las presiones están reducidas al nivel del mar.

2ª—Las líneas continuas pasan por los puntos de igual presión. Las líneas puntuadas por los de igual temperatura.

3ª—Signos que indican el estado del tiempo: *claro* ○ ; *nublado en parte* ◑ ; *nublado* ● ; *lluvia* ☔ ; *nieve* ❄ ; *tempestad* ⚠ ; *relámpagos difusos en el rumbo que ocupa el signo* ↯ . Las flechas indican la dirección del viento.

Signos convencionales que indican la velocidad del viento: calma ○ ; velocidad hasta de 14 kilómetros por hora ○→; velocidad de 14 á 42 kilómetros por hora ○→; velocidad de 42 á 72 kilómetros por hora ○→; velocidad de 72 kilómetros por hora en adelante ○→.

4ª—El sombreado indica las regiones donde ha llovido ó nevado en las 24 horas transcurridas antes del momento de la observación.

5ª—La letra T indica que en la población á que se refiere, se sintió temblor de tierra en las 24 horas que preceden á la observación meteorológica.

Escala: 1:10.000.000

M. Moreno Obispo - F. Espinosa Guido

MAR 20 1906

ESTADO DEL TIEMPO EN LA REPUBLICA

OFICINAS	Barómetro reducido á 0°	Termómetro seco	Termómetro húmedo	Lluvia en 24 horas	VIENTO		NUBES		
					Dirección	Velocidad por hora	Clase	Cantidad	Dirección
	m.m	Grados	Grados	m.m		K.			
Acapulco	757.6	24	22	—	—	—	—		
C. Lerdo	668.4	13	8	—	—	—	—		
C. Porfirio Diaz	742.0	13	11	—	—	—	Ci. Cu.	0.2	
C. Victoria	732.2	19	16	—	W.	4	Al. St.	0.4	
Chihuahua	645.4	15	10	—	—	—	—		
Durango	—	—	—	—	—	—	—		
Frontera	760.0	24	21	—	S. E.	8	—		
Guadalajara	635.4	15	15	—	—	—	—		
Guaymas	764.6	19	15	—	—	—	—		
Iguala	699.2	18	18	—	—	—	—		
Jalapa	648.0	17	12	—	N. E.	4	—		
Manzanillo	764.4	18	15	—	N. E.	4	—		
Matamoros, Tam.	750.4	17	16	—	S.	4	—		
Mazatlán	761.8	19	16	—	—	—	Ci. St.	0.1	
México	585.64	9.5	6.8	—	—	—	—		
Monterrey	717.2	17	15	—	N. W.	4	Al. St.	0.1	S. E.
Morelia	610.8	9	7	—	—	—	—		
Nogales	663.8	10	7	—	—	—	—		
Oaxaca	636.2	9	8	—	W.	4	Al. St.	0.2	W.
Progreso	761.2	24	19	—	N. E.	16	—		
Salina Cruz	760.2	23	22	—	—	—	Ci.	0.6	S.
San Luis Potosí	611.0	12	11	—	—	—	Ci.	0.2	
Tampico	760.8	20	20	—	—	—	—		
Tapachula	745.8	20	16	—	—	—	Al. St.	0.2	
Veracruz	759.0	21	19	—	—	—	—		
Zacatecas	573.8	9	7	—	—	—	—		
Angostura	—	—	—	—	—	—	—		
C. Guzmán	638.2	10	7	—	—	—	—		
Guanajuato	602.0	12	7	—	—	—	—		
León	617.8	10	7	—	N. E.	4	—		
Querétaro	615.2	12	9	—	—	—	—		
Saltillo	629.0	14	11	—	S.	8	Ci.	0.4	S
Toluca	558.6	4	3	—	W.	4	—		

115° 110° 105° 100°

M. Moreno y A.C. Atristain. Construyeron.

MAR 18 1901
Weather Bureau

MARZO 13 DE 1901.

REPUBLICA MEXICANA

Secretaría de Comunicaciones y Obras Públicas

DIRECCION GENERAL DE TELEGRAFOS FEDERALES

CARTA DEL TIEMPO

NOTAS Y SIGNOS CONVENCIONALES

1ª—Las observaciones se recogen simultáneamente á las 6 23 a. m de México (8 a. m. del meridiano 75° W de Greenwich). Las presiones están reducidas al nivel del mar.

2ª—Las líneas continuas pasan por los puntos de igual presión. Las líneas puntuadas por los de igual temperatura.

3ª—Signos que indican el estado del tiempo: *claro* ○ ; *nublado en parte* ◐ ; *nublado* ● ; *lluvia* ⓗ ; *nieve* ✳ ; *tempestad* ↯ ; *relámpagos difusos en el rumbo que ocupa el signo* ↯ . Las flechas indican la dirección del viento.

Signos convencionales que indican la velocidad del viento: calma ○ ; velocidad hasta de 14 kilómetros por hora ○→; velocidad de 14 á 42 kilómetros por hora ○→; velocidad de 42 á 72 kilómetros por hora ○→; velocidad de 72 kilómetros por hora en adelante ○→

4ª—El sombreado indica las regiones donde ha llovido ó nevado en las 24 horas transcurridas antes del momento de la observación.

5ª—La letra T indica que en la población á que se refiere, se sintió temblor de tierra en las 24 horas que preceden á la observación meteorológica.

Escala: 1:10.000.000

M. Moreno Dibujo E. Espinosa Grabo

...h. Mexico

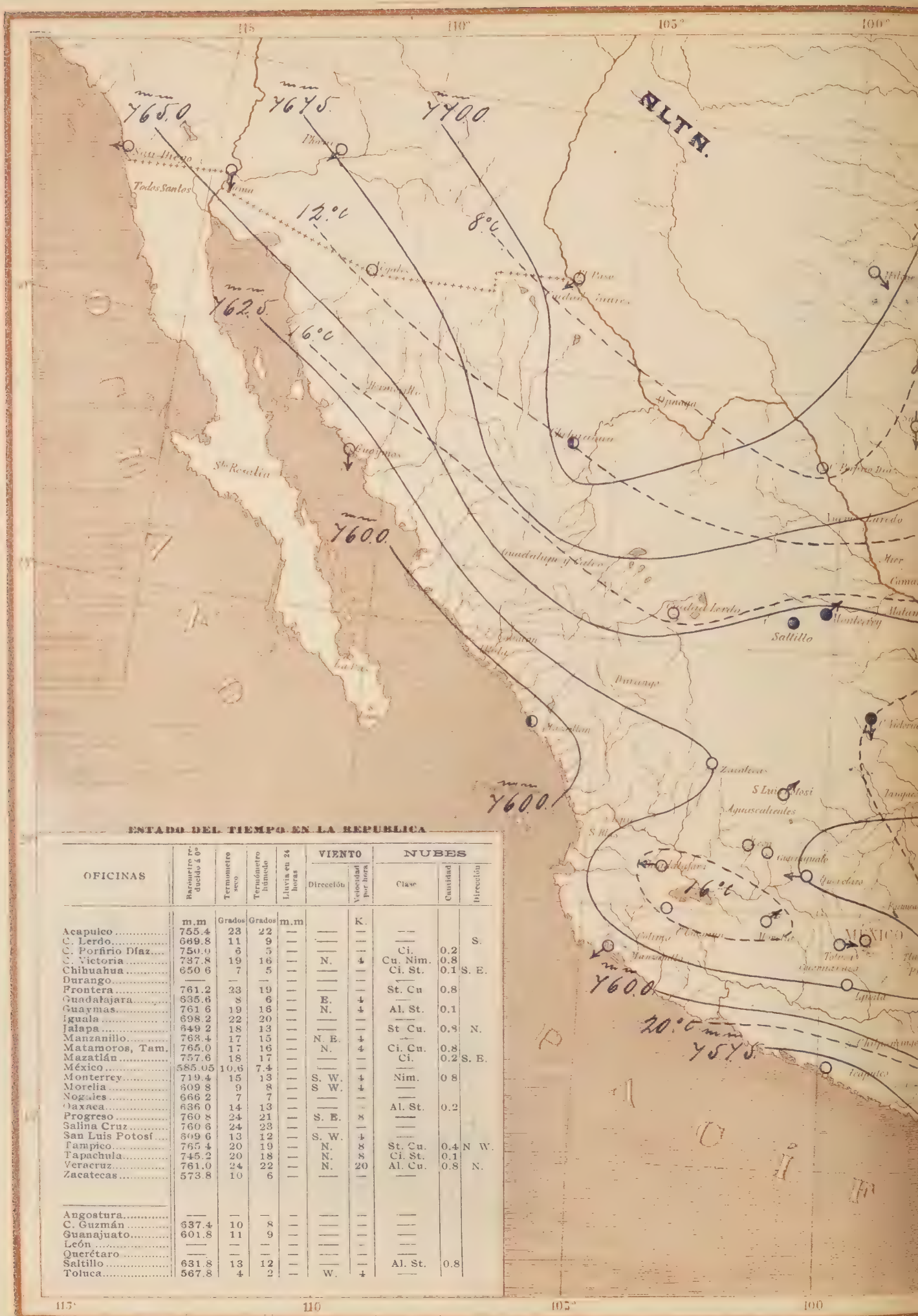

ESTADO DEL TIEMPO EN LA REPUBLICA

OFICINAS	Barometro reducido á 0°	Termometro seco	Termómetro húmedo	Lluvia en 24 horas	VIENTO		NUBES		
					Direccion	Velocidad por hora	Clase	Cantidad	Direccion
	m.m	Grados	Grados	m.m		K.			
Acapulco	755.4	23	22	—	——	—	——		
C. Lerdo	669.8	11	9	—	——	—	——		S.
C. Porfirio Diaz	750.9	6	5	—	——	—	Ci.	0.2	
C. Victoria	737.8	19	16	—	N.	4	Cu. Nim.	0.8	
Chihuahua	650 6	7	5	—	——	—	Ci. St.	0.1	S. E.
Durango	——	—	—	—	——	—	——		
Frontera	761.2	23	19	—	——	—	St. Cu	0.8	
Guadalajara	635.6	8	6	—	E.	4	——		
Guaymas	761 6	19	16	—	N.	4	Al. St.	0.1	
Iguala	698.2	22	20	—	——	—	——		
Jalapa	649 2	18	13	—	——	—	St Cu.	0.8	N.
Manzanillo	763.4	17	15	—	N. E.	4	——		
Matamoros, Tam.	765.0	17	16	—	N.	4	Ci. Cu.	0.8	
Mazatlán	757.6	18	17	—	——	—	Ci.	0.2	S. E.
México	585.05	10.6	7.4	—	——	—	——		
Monterrey	719.4	15	13	—	S. W.	4	Nim.	0 8	
Morelia	609 8	9	8	—	S W.	4	——		
Nogales	666 2	7	7	—	——	—	——		
Oaxaca	636 0	14	13	—	——	—	Al. St.	0.2	
Progreso	760 8	24	21	—	S. E.	8	——		
Salina Cruz	760 6	24	23	—	——	—	——		
San Luis Potosí	609 6	13	12	—	S. W.	4	——		
Tampico	765 4	20	19	—	N.	8	St. Cu.	0.4	N W.
Tapachula	745.2	20	18	—	N.	8	Ci. St.	0.1	
Veracruz	761.0	24	22	—	N.	20	Al. Cu.	0.8	N.
Zacatecas	573.8	10	6	—	——	—	——		
Angostura	——	—	—	—	——	—	——		
C. Guzmán	637.4	10	8	—	——	—	——		
Guanajuato	601.8	11	9	—	——	—	——		
León	——	—	—	—	——	—	——		
Querétaro	——	—	—	—	——	—	——		
Saltillo	631.8	13	12	—	——	—	Al. St.	0.8	
Toluca	567.8	4	2	—	W.	4	——		

M. Moreno y A.C Atristain. Construyeron.

Lit. de

MAR 19 1901
Weather Bur

MARZO 14 DE 1901.

REPUBLICA MEXICANA

Secretaría de Comunicaciones y Obras Públicas

DIRECCION GENERAL DE TELEGRAFOS FEDERALES

CARTA DEL TIEMPO

NOTAS Y SIGNOS CONVENCIONALES

1ª—Las observaciones se recogen simultáneamente á las 6 23 a. m de México (8 a. m. del meridiano 75° W de Greenwich). Las presiones están reducidas al nivel del mar.

2ª—Las líneas continuas pasan por los puntos de igual presión. Las líneas puntuadas por los de igual temperatura.

3ª—Signos que indican el estado del tiempo: *claro* ○ ; *nublado en parte* ◐ ; *nublado* ● ; *lluvia* ⍾ ; *nieve* ✳ ; *tempestad* ⚡ ; *relámpagos difusos en el rumbo que ocupa el signo* ↯ . Las flechas indican la dirección del viento.

Signos convencionales que indican la velocidad del viento: calma ○ ; velocidad hasta de 14 kilómetros por hora ○→; velocidad de 14 á 42 kilómetros por hora ○→; velocidad de 42 á 72 kilómetros por hora ○→; velocidad de 72 kilómetros por hora en adelante ○→

4ª—El sombreado indica las regiones donde ha llovido ó nevado en las 24 horas transcurridas antes del momento de la observación.

5ª—La letra T indica que en la población á que se refiere, se sintió temblor de tierra en las 24 horas que preceden á la observación meteorológica.

Escala: 1:10.000.000

...s Mexico

M. Moreno Dibrigo E. Espinosa Grabs

STADTICA TERMOMETRICA DE LA REPÚBLICA

OFICINAS	Barómetro reducido á 0°	Termómetro seco	Termómetro húmedo	Lluvia en 24 horas	VIENTO Dirección	VIENTO Velocidad por hora	NUBES Clase	NUBES Cantidad	NUBES Dirección
	m.m	Grados	Grados	m.m		K.			
[illegible]	758.4	23	21	—	—	—	—		
C. Lerdo	674.2	10	4	—	—	—	—		
C. Porfirio Díaz	753.0	7	3	—	—	—	Al. St.	0.2	
C. Victoria	743.2	14	11	—	W.	4	Al. Cu.	0.8	
Chihuahua	655.4	10	4	—	—	—	—		
Durango	—	—	—	—	—	—	—		
Frontera	768.0	23	20	—	N.	36	St. Cu	0.8	
Guadalajara	636.8	10	10	—	—	—	—		
Guaymas	766.5	19	17	—	—	—	—		
Iguala	702.2	18	16	—	—	—	—		
Jalapa	655.2	12	11	—	—	—	St. Cu	0.8	
Manzanillo	765.2	17	17	—	N. E.	4	—		
Matamoros, Tam.	772.2	12	9	—	N. W.	4	St. Cu.	0.8	N. W.
Mazatlán	760.0	18	16	—	—	—	Ci. St.	0.1	
México	5876.0	8.2	6.0	—	N. W.	8	St.	1.0	
Monterrey	723.8	18	16	—	N.	4	Ci. Cu.	0.4	N.
Morelia	611.2	9	8	—	E.	4	—		
Nogales	665.6	12	10	—	N.	12	St. Cu.	0.4	N.
Oaxaca	641.0	14	13	—	S. W.	12	Ci. Cu.	0.4	W.
Progreso	768.2	22	17	—	N.	16	—		
Salina Cruz	763.6	24	18	—	N.	24	—		
San Luis Potosí	611.4	5	4	—	S. E.	4	Nim.	0.8	S. E.
Tampico	774.0	17	13	—	N.	8	—		
Tapachula	746.4	21	18	—	N. W.	4	—		
Veracruz	770.0	20	19	—	N.	20	Nim.	0.8	
Zacatecas	576.0	5	4	—	S.	4	—		
Angostura	—	—	—	—	—	—	—		
C. Guzmán	639.2	10	7	—	—	—	—		
Guanajuato	604.0	7	5	—	N. E.	12	—		
León	619.8	9	8	—	N. W.	4	St. Cu.	0.8	N. E.
Querétaro	617.8	8	5	—	E.	20	Ci. Cu.	0.8	E.
Saltillo	635.0	8	6	—	—	—	Al. St.	0.8	
Toluca	559.6	3	2	—	—	—	—		

M. Moreno y A. C. Aristain. Constructores

Lit. de

MAR 20 1901
Weather Bureau

MARZO 15 DE 1901.

REPUBLICA MEXICANA

Secretaría de Comunicaciones y Obras Públicas

DIRECCION GENERAL DE TELEGRAFOS FEDERALES

CARTA DEL TIEMPO

NOTAS Y SIGNOS CONVENCIONALES

1ª—Las observaciones se recogen simultáneamente á las 6 23 a. m de México (8 a. m. del meridiano 75° W de Greenwich). Las presiones están reducidas al nivel del mar.

2ª—Las líneas continuas pasan por los puntos de igual presión. Las líneas puntuadas por los de igual temperatura.

3ª—Signos que indican el estado del tiempo: *claro* ○ ; *nublado en parte* ◑ ; *nublado* ● ; *lluvia* ☂ ; *nieve* ⁂ ; *tempestad* ⚡ ; *relámpagos difusos en el rumbo que ocupa el signo* ↘ . Las flechas indican la dirección del viento.

Signos convencionales que indican la velocidad del viento: calma ○ ; velocidad hasta de 14 kilómetros por hora ○→; velocidad de 14 á 42 kilómetros por hora ○→; velocidad de 42 á 72 kilómetros por hora ○→; velocidad de 72 kilómetros por hora en adelante ○→

4ª—El sombreado indica las regiones donde ha llovido ó nevado en las 24 horas transcurridas antes del momento de la observación.

5ª—La letra T indica que en la población á que se refiere, se sintió temblor de tierra en las 24 horas que precedeu á la observación meteorológica.

Escala: 1:10.000.000

M. Moreno Dibujó E. Espinosa lit.

les. México.

ESTADO DEL TIEMPO EN LA REPUBLICA

OFICINAS	Barómetro reducido á 0°	Termómetro seco	Termómetro húmedo	Lluvia en 24 horas	VIENTO		NUBES		
					Dirección	Velocidad por hora	Clase	Cantidad	Dirección
	m.m	Grados	Grados	m.m		K.			
Acapulco	759.8	26	22	—	——	—	——		
C. Lerdo	674.0	9	4	—	——	—	Ci. Cu.	0.8	W.
C. Porfirio Díaz	752 4	4	2	—	——	—	Ci.	0.2	
C. Victoria	744.6	13	11	—	N. W.	4	St. Cu.	0.4	
Chihuahua	651 0	7	3	—	——	—	——		
Durango	——	—	—	—	——	—	——		
Frontera	771.2	21	17	—	——	—	St. Cu	0.8	N. E.
Guadalajara	640.4	9	7	—	——	—	Al. Cu.	0.2	
Guaymas	764 6	19	15	—	——	—	——		
Iguala	705.0	20	18	—	N.	4	——		
Jalapa	656.6	9	8	4 0	——	—	Nim.	0.8	
Manzanillo	765 8	21	15	—	B.	4	Al. St.	0.4	
Matamoros, Tam.	772.0	12	7	—	W.	4	Ci.	0 4	W.
Mazatlán	759.6	18	17	—	——	—	——		
México	5886.5	5.4	4.0	—	——	—	St.	1.0	
Monterrey	725.8	17	14	—	N. W.	4	Al. Cu.	0.8	S. E.
Morelia	613 8	7	5	—	N. E.	4	——		
Nogales	666.6	11	8	—	S.	4	——		
Oaxaca	642 0	8	3	—	N.	4	St Cu.	0.6	N.
Progreso	772.2	20	16	—	N.	4	——		
Salina Cruz	767 0	20	15	—	N.	24	——		
San Luis Potosí	611.4	7	7	—	——	—	——		
Tampico	774.2	17	16	1 6	N. W.	4	Ci.	0.2	S. E
Tapachula	747.6	21	19	—	——	—	——		
Veracruz	771 0	17	16	—	——	—	Nim.	0 8	
Zacatecas	576.6	4	2	—	——	—	Al. Cu.	0.9	N. E.
Angostura	——	—	—	—	——	—	——		
C. Guzmán	640.8	12	9	—	N.	12	——		
Guanajuato	605 8	6	5	—	——	—	Ci.	0 6	
León	621 8	5	3	—	——	—	Ci.	0 8	W.
Querétaro	619.4	7	5	—	E	4	St. Cu.	0.8	
Saltillo	634.8	6	5	—	——	—	Ci. Cu.	0.4	
Toluca	560 4	4	2	—	W.	4	——		

M. Herrera y A. C. Atristain. Construyeron.

MAR 22 1901
Weather Bureau

MARZO 16 DE 1901.

REPUBLICA MEXICANA

Secretaría de Comunicaciones y Obras Públicas

DIRECCION GENERAL DE TELEGRAFOS FEDERALES

CARTA DEL TIEMPO

NOTAS Y SIGNOS CONVENCIONALES

1ª—Las observaciones se recogen simultáneamente á las 6 23 a. m de México (8 a. m. del meridiano 75° W de Greenwich). Las presiones están reducidas al nivel del mar.

2ª—Las líneas continuas pasan por los puntos de igual presión. Las líneas puntuadas por los de igual temperatura.

3ª—Signos que indican el estado del tiempo: *claro* ○ ; *nublado en parte* ◑ ; *nublado* ● ; *lluvia* ⓤ ; *nieve* ⛆ ; *tempestad* ⚡ ; *relámpagos difusos en el rumbo que ocupa el signo* ⚡ . Las flechas indican la dirección del viento.

Signos convencionales que indican la velocidad del viento: calma ○ ; velocidad hasta de 14 kilómetros por hora ○→; velocidad de 14 á 42 kilómetros por hora ○→; velocidad de 42 á 72 kilómetros por hora ○→; velocidad de 72 kilómetros por hora en adelante ○→

4ª—El sombreado indica las regiones donde ha llovido ó nevado en las 24 horas transcurridas antes del momento de la observación.

5ª—La letra T indica que en la población á que se refiere, se sintió temblor de tierra en las 24 horas que preceden á la observación meteorológica.

Escala: 1:10.000.000

Mexico

M. Moreno Urbina F. Espinosa Grabó

ESTADO DEL TIEMPO EN LA REPUBLICA

OFICINAS	Barómetro reducido á 0°	Termómetro seco	Termómetro húmedo	Lluvia en 24 horas	VIENTO		NUBES		
					Dirección	Velocidad por hora	Clase	Cantidad	Dirección
	m.m	Grados	Grados	m.m		K.			
Acapulco	760.2	24	23	—	—	—	—		
C. Lerdo	671.6	9	5	—	—	—	Cl. St.	0.4	N.
C. Porfirio Díaz	748.6	9	7	—	—	—	—		
C. Victoria	741.2	14	12	—	S.	4	Al. St.	0.4	
Chihuahua	646 8	10	7	—	—	—	—		
Durango	—	—	—	—	—	—	—		
Frontera	771.2	19	18	—	—	—	—		
Guadalajara	637.2	—	9	—	—	—	—		
Guaymas	763 6	19	15	—	—	—	—		
Iguala	702 8	20	18	—	—	—	—		
Jalapa	655.0	9	8	—	—	—	St Cu.	0.8	
Manzanillo	765 4	22	17	—	N. E.	4	Al. Cu.	0.2	
Matamoros, Tam.	769.6	14	13	—	S. E.	8	—		
Mazatlán	760.8	20	18	—	—	—	—		
México	588.0	6	5	—	—	—	St. Cu.	0.1	S. E.
Monterrey	717.0	11	9	—	N.	4	Al. St.	0.2	N. E.
Morelia	612 8	9	7	—	N. E.	4	Ci. Cu.	0.4	
Nogales	664 8	11	9	—	S	8	—		
Oaxaca	641 0	7	6	—	W.	4	—		
Progreso	772.2	20	15	—	N. E.	24	—		
Salina Cruz	766 2	21	15	—	N.	12	—		N.
San Luis Potosí	611.8	6	5	—	N.	4	Ci. Cu.	0.2	W.
Tampico	772 2	16	14	—	—	—	Ci. Cu.	0 4	N.
Tapachula	748.2	21	20	—	N.	8	St. Cu.	0.4	
Veracruz	770 6	17	17	—	—	—	Ci. St.	0.8	
Zacatecas	577.2	5	4	—	—	—	—		
Angostura	—	—	—	—	—	—	—		
C. Guzmán	640.2	12	10	—	—	—	St. Cu.	0.1	S.
Guanajuato	—	—	—	—	—	—	—		
León	621.2	6	4	—	—	—	Ci. Cu.	0 2	W.
Querétaro	618.4	8	6	—	S. E.	4	St. Cu.	0.8	
Saltillo	632.6	8	7	—	S.	12	—		
Toluca	559.8	12	5	—	—	—	Ci. Cu.	0.2	N. W.

M. Moreno y A. C. Aristain. Construyeron.

LIBRARY
MAR 23 1901
Weather Bureau

MARZO 17 DE 1901.

REPUBLICA MEXICANA

Secretaría de Comunicaciones y Obras Públicas

DIRECCION GENERAL DE TELEGRAFOS FEDERALES

CARTA DEL TIEMPO

NOTAS Y SIGNOS CONVENCIONALES

1ª—Las observaciones se recogen simultáneamente á las 6 23 a. m. de México (8 a. m. del meridiano 75° W de Greenwich). Las presiones y las temperaturas están reducidas al nivel del mar.

2ª—Las líneas continuas pasan por los puntos de igual presión. Las líneas puntuadas por los de igual temperatura.

3ª—Signos que indican el estado del tiempo: *claro* ○ ; *nublado en parte* ◐ ; *nublado* ● ; *lluvia* ⓤ ; *nieve* ⛆ ; *tempestad* ↯ ; *relámpagos difusos en el rumbo que ocupa el signo* ↯ . Las flechas indican la dirección del viento.

Signos convencionales que indican la velocidad del viento: calma ○ ; velocidad hasta de 14 kilómetros por hora ○→ ; velocidad de 14 á 42 kilómetros por hora ○→ ; velocidad de 42 á 72 kilómetros por hora ○→ ; velocidad de 72 kilómetros por hora en adelante ○→

4ª—El sombreado indica las regiones donde ha llovido ó nevado en las 24 horas transcurridas antes del momento de la observación.

5ª—La letra T indica que en la población á que se refiere, se sintió temblor de tierra en las 24 horas que preceden á la observación meteorológica.

Escala: 1:10.000.000

M. Moreno Dibujó E. Espinosa Grab.

ESTADO DEL TIEMPO EN LA REPUBLICA

OFICINAS	Barómetro reducido á 0°	Termómetro seco	Termómetro húmedo	Lluvia en 24 horas	VIENTO		NUBES		
					Dirección	Velocidad por hora	Clase	Cantidad	Dirección
	m.m	Grados	Grados	m.m		K.			
Acapulco	758.4	25	22	—	—	—	—		
C. Lerdo	665.8	14	8	—	—	—	St Cu.	1.0	
C. Porfirio Díaz	741.2	15	15	—	—	—	St. Cu.	0.8	
C. Victoria	733 0	15	10	—	N.	4	—		
Chihuahua	642 4	16	8	—	—	—	—		
Durango	—	—	—	—	—	—	—		
Frontera	764.8	19	18	—	—	—	—		
Guadalajara	636 4	10	9	—	—	—	Al. St.	0.2	
Guaymas	761 6	19	15	—	—	—	—		
Iguala	698 2	22	20	—	—	—	—		
Jalapa	651 4	18	16	0.4	—	—	—		
Manzanillo	764 2	19	17	—	E	4	Al. St.	0.2	
Matamoros, Tam.	761.4	20	18	—	S. E.	8	St. Cu	0.8	
Mazatlán	759.4	21	17	—	—	—	Ci. Cu.	0.8	
México	585.50	8.0	6.7	—	—	—	—		
Monterrey	717.0	11	9	—	N.	4	Al. St.	0.4	S. E.
Morelia	610 6	10	9	10.4	—	—	—		
Nogales	662.8	11	10	—	S.	8	—		
Oaxaca	637.4	9	8	—	—	—	—		
Progreso	767.0	19	14	—	S. E.	12	—		
Salina Cruz	761 8	21	17	—	N.	12	—		
San Luis Potosí	610.8	7	6	—	—	—	—		
Tampico	765.6	19	18	—	—	—	—		
Tapachula	746.4	20	18	—	—	—	Ci. St.	0.1	
Veracruz	764 0	21	19	—	S	4	Ci.	0.6	
Zacatecas	573.8	9	7	—	N. E.	8	St. Cu.	0.8	N. E.
Angostura	—	—	—	—	—	—	—		
C. Guzmán	638.4	12	10	0.8	—	—	Ci.	0.1	W.
Guanajuato	—	—	—	—	—	—	—		
León	617.8	10	8	—	—	—	Ci.	0 8	N W.
Querétaro	614.8	12	9	—	—	—	Ci. St.	0 1	
Saltillo	—	—	—	—	—	—	—		
Toluca	558.4	3	2	—	W.	4	Ci. Cu.	0.1	

110°

M. Moreno y A. C. Altristain, Construyeron.

LIBRARY
MAR 23 1901
Weather Bureau

MARZO 18 DE 1901.

REPUBLICA MEXICANA

Secretaría de Comunicaciones y Obras Públicas

DIRECCION GENERAL DE TELEGRAFOS FEDERALES

CARTA DEL TIEMPO

NOTAS Y SIGNOS CONVENCIONALES

1ª—Las observaciones se recogen simultáneamente á las 6 23 a. m. de México (8 a. m. del meridiano 75° W de Greenwich). Las presiones y las temperaturas están reducidas al nivel del mar.

2ª—Las líneas continuas pasan por los puntos de igual presión. Las líneas puntuadas por los de igual temperatura.

3ª—Signos que indican el estado del tiempo: *claro* ○ ; *nublado en parte* ◐ ; *nublado* ● ; *lluvia* ☂ ; *nieve* ✳ ; *tempestad* ↯ ; *relámpagos difusos en el rumbo que ocupa el signo* ↯ . Las flechas indican la dirección del viento.

Signos convencionales que indican la velocidad del viento: calma ○ ; velocidad hasta de 14 kilómetros por hora ○→; velocidad de 14 á 42 kilómetros por hora ○→; velocidad de 42 á 72 kilómetros por hora ○→; velocidad de 72 kilómetros por hora en adelante ○→

4ª—El sombreado indica las regiones donde ha llovido ó nevado en las 24 horas transcurridas antes del momento de la observación.

5ª—La letra T indica que en la población á que se refiere, se sintió temblor de tierra en las 24 horas que preceden á la observación meteorológica.

Escala: 1:10.000.000

M. Moreno Dibujo E. Espinosa Grabo

ESTADO DEL TIEMPO EN LA REPUBLICA

OFICINAS	Barómetro reducido á 0°	Termómetro seco	Termómetro húmedo	Lluvia en 24 horas	VIENTO		NUBES		
					Dirección	Velocidad por hora	Clase	Cantidad	Dirección
	m.m	Grados	Grados	m.m		K.			
Acapulco	757.4	25	23	—	——	1	——		
C. Lerdo	668.0	11	5	—	——	—	——		
C. Porfirio Díaz	740.6	16	15	—	N.	4	St. Cu.	1.0	
C. Victoria	730 4	15	13	—	W.	4	Al. St.	0.6	
Chihuahua	645 8	10	6	—	W.	4	——		
Durango	——	—	—	—	——	—	——		
Frontera	760.2	21	19	—	S. E.	4	——		
Guadalajara	635 6	8	6	—	——	—	Ci.	0.4	
Guaymas	761 4	20	16	—	——	—	——		
Iguala	698.4	21	19	—	——	—	——		
Jalapa	646 8	17	12	—	N. E.	4	Ci.	0.4	
Manzanillo	764 9	18	16	—	N E.	4	Al. St.	0.2	N. E.
Matamoros, Tam.	757 0	20	19	—	S. E.	8	Ci.	0.4	S. E.
Mazatlán	753 8	19	17	—	——	—	Ci.	0 4	
México	584 84	9 2	7.4	—	——	—	——		
Monterrey	711 6	18	16	—	S.	4	Ci.	0 6	S W.
Morelia	609 8	10	9	—	S W.	4	——		
Nogales	665.0	8	7	—	S.	8	——		
Oaxaca	637.2	15	12	—	S. E.	4	——		
Progreso	766.4	19	15	—	S E.	12	——		
Salina Cruz	760 2	24	21	—	——	—	Al. Cu.	0 8	N. E.
San Luis Potosí	610.6	14	13	—	N.	4	——		
Tampico	760.0	18	18	—	——	—	Ci.	0.2	W.
Tapachula	745.6	21	18	—	——	—	St. Cu.	0.8	S.
Veracruz	760 0	21	19	—	——	—	St.	0 6	
Zacatecas	574.2	8	6	—	W.	4	——		
Angostura	——	—	—	—	——	—	——		
C. Guzmán	——	—	—	—	——	—	——		
Guanajuato	——	—	—	—	——	—	——		
León	616.8	12	8	—	——	—	Ci	0.8	S W
Querétaro	——	—	—	—	——	—	——		
Saltillo	——	—	—	—	——	—	——		
Toluca	558.0	5	4	—	W.	4	——		

115° 110° 105° 100°

M. Moreno y A.C Atristain. Construyeron.

MAR 25 1901

MARZO 19 DE 1901.

REPUBLICA MEXICANA

Secretaría de Comunicaciones y Obras Públicas

DIRECCION GENERAL DE TELEGRAFOS FEDERALES

CARTA DEL TIEMPO

NOTAS Y SIGNOS CONVENCIONALES

1ª—Las observaciones se recogen simultáneamente á las 6 23 a. m de México (8 a. m. del meridiano 75° W de Greenwich). Las presiones están reducidas al nivel del mar.

2ª—Las líneas continuas pasan por los puntos de igual presión. Las líneas puntuadas por los de igual temperatura.

3ª—Signos que indican el estado del tiempo: *claro* ○ ; *nublado en parte* ◑ ; *nublado* ● ; *lluvia* ⍾ ; *nieve* ⛆ ; *tempestad* ↯ ; *relámpagos difusos en el rumbo que ocupa el signo* ↯ . Las flechas indican la dirección del viento.

Signos convencionales que indican la velocidad del viento: calma ○ ; velocidad hasta de 14 kilómetros por hora ○→; velocidad de 14 á 42 kilómetros por hora ○→; velocidad de 42 á 72 kilómetros por hora ○→; velocidad de 72 kilómetros por hora en adelante ○→

4ª—El sombreado indica las regiones donde ha llovido ó nevado en las 24 horas transcurridas antes del momento de la observación.

5ª—La letra T indica que en la población á que se refiere, se sintió temblor de tierra en las 24 horas que preceden á la observación meteorológica.

Escala: 1:10.000.000

M. Moreno Rivera F. Espinosa Tirado

Mexico

ESTADO DEL TIEMPO EN LA REPUBLICA

OFICINAS	Barómetro reducido á 0°	Termómetro seco	Termómetro húmedo	Lluvia en 24 horas	VIENTO		NUBES		
					Dirección	Velocidad por hora	Clase	Cantidad	Dirección
	m.m	Grados	Grados	m.m		K.			
[illegible]	756.4	25	23	—	—	—	—		
[illegible]	669.2	9	8	—	—	—	—		
[illegible]	747.0	3	2	—	—	—	—		
[illegible]	739 6	13	11	—	N.	4	Al. Cu.	0.2	
[illegible]	—	—	—	—	—	—	—		
[illegible]	—	—	—	—	—	—	—		
[illegible]	761.0	23	21	—	S. E.	4	—		
[illegible]	634.6	9	7	—	—	—	—		
[illegible]	761 4	20	15	—	—	—	—		
[illegible]	698.2	22	20	—	—	—	—		
[illegible]	649.6	15	12	—	N.	4	Al. St.	0.2	
Manzanillo	763 0	22	14	—	E.	4	—		
Matamoros, Tam.	765 2	13	11	—	N.	4	Ci.	0.4	N.
Mazatlán	757.6	17	15	—	—	—	—		
México	584.56	8.9	7.0	—	S W.	4	—		
Monterrey	717.0	11	9	—	E.	4	Al. St.	0.1	E.
Morelia	610 0	17	8	0.4	—	—	—		
Nogales	665.2	7	6	—	S.	8	—		
Oaxaca	636.2	14	13	—	N.	4	St. Cu.	0.2	N.
Progreso	766.6	24	16	—	N. E.	20	—		
Salina Cruz	759 8	25	23	—	N.	4	Al. Cu.	0.6	N.
San Luis Potosí	609.8	10	9	—	E.	4	Ci.	0.2	E.
Tampico	766.6	20	17	—	N.	12	—		
Tapachula	745.0	21	18	—	—	—	Nim.	0 8	
Veracruz	761 0	26	22	—	N.	20	Ci.	0.8	N.
Zacatecas	574.2	8	7	—	—	—	—		
[illegible]	—	—	—	—	—	—	—		
[illegible]	—	—	—	—	—	—	—		
Angostura	—	—	—	—	—	—	—		
C. Guzmán	636 6	9	7	—	—	—	—		
Guanajuato	600.8	10	6	—	—	—	—		
León	616.6	9	3	—	N. E.	4	Ci. St.	0.1	
Querétaro	—	—	—	—	—	—	—		
Saltillo	—	—	—	—	—	—	—		
Toluca	557.6	5	4	—	—	—	—		

M. Moreno y A. C. Atristain. Construyeron.

MAR 25 1901
Weather Bureau

MARZO 20 DE 1901.

REPUBLICA MEXICANA

Secretaría de Comunicaciones y Obras Públicas

DIRECCION GENERAL DE TELEGRAFOS FEDERALES

CARTA DEL TIEMPO

NOTAS Y SIGNOS CONVENCIONALES

1ª—Las observaciones se recogen simultáneamente á las 6 23 a. m de México (8 a. m. del meridiano 75° W de Greenwich). Las presiones están reducidas al nivel del mar.

2ª—Las líneas continuas pasan por los puntos de igual presión. Las líneas puntuadas por los de igual temperatura.

3ª—Signos que indican el estado del tiempo: *claro* ○ ; *nublado en parte* ◑ ; *nublado* ● ; *lluvia* ☔ ; *nieve* ✳ ; *tempestad* ⚡ ; *relámpagos difusos en el rumbo que ocupa el signo* ↙ . Las flechas indican la dirección del viento.

Signos convencionales que indican la velocidad del viento: calma ○ ; velocidad hasta de 14 kilómetros por hora ○→; velocidad de 14 á 42 kilómetros por hora ○→; velocidad de 42 á 72 kilómetros por hora ○→; velocidad de 72 kilómetros por hora en adelante ○→

4ª—El sombreado indica las regiones donde ha llovido ó nevado en las 24 horas transcurridas antes del momento de la observación.

5ª—La letra T indica que en la población á que se refiere, se sintió temblor de tierra en las 24 horas que preceden á la observación meteorológica.

Escala: 1:10.000.000

M. Moreno Bonilla E. Espinosa Cruhs

ESTADO DEL TIEMPO EN LA REPUBLICA

OFICINAS	Barómetro reducido á 0°	Termómetro seco	Termómetro húmedo	Lluvia en 24 horas	VIENTO		NUBES		
					Dirección	Velocidad por hora	Clase	Cantidad	Dirección
	m.m	Grados	Grados	m.m		K.			
Acapulco	757.4	24	22	—	—	—	—		
C. Lerdo	668.2	5	1	—	—	—	—		
C. Porfirio Díaz	744.2	6	5	—	—	—	Ci.	0.2	
C. Victoria	738 8	11	9	—	N W.	4	—		
Chihuahua	644.0	7	3	—	N.	4	—		
Durango	—	—	—	—	—	—	—		
Frontera	764.6	24	19	—	N. E	8	St. Cu.	0 8	N. E
Guadalajara	695 4	10	9	—	—	—	Al. St.	0 1	
Guaymas	759 6	19	14	—	—	—	Al. St	0 1	
Lagunilla	702 8	20	18	—	—	—	—		
Tampa	851 6	12	10	12.4	—	—	Nim	0 8	
Manzanillo	763 6	18	16	—	E	4	Al. St	0.2	
Matamoros Tam.	765 0	12	11	—	S. E.	4	—		E
Mazatlán	737 6	18	16	—	—	—	Ci. Cu.	0 2	
Mexico	585 1	5	5	—	—	—	—		
Monterrey	713 6	11	9	—	W.	4	Al. St.	0 4	
Morelia	665 8	9	8	—	—	—	—		S. E
Nogales	661 0	9	7	—	—	—	—		
Oaxaca	638 0	14	12	—	—	—	—		
Progreso	764 6	20	16	—	S. E.	20	—		
Salina Cruz	755 2	25	20	—	N.	12	—		
San Luis Potosí	611 0	9	8	—	S. E.	4	—		
Tampico	767 2	18	16	—	—	—	—		
Tancheula	744 6	22	18	—	N.	8	Ci. S	0.1	
Veracruz	756 0	16	15	0.4	—	—	Nim	0.8	
Zacatecas	577 0	5	4	—	—	—	—		
Angostura	—	—	—	—	—	—	—		
C. Guzmán	637 4	10	6	—	—	—	—		
Guanajuato	601.2	12	7	—	—	—	—		
León	617.4	7	4	—	—	—	Ci. St.	0 1	
Querétaro	—	—	—	—	—	—	—		
Saltillo	630.2	9	7	—	S.	12	—		
Toluca	557.4	6	3	—	W.	4	—		

M. Moreno y A.C Atristain. Construyeron.

MAR 26 1901
Weather Bu

MARZO 21 DE 1901.

REPUBLICA MEXICANA

Secretaría de Comunicaciones y Obras Públicas

DIRECCION GENERAL DE TELEGRAFOS FEDERALES

CARTA DEL TIEMPO

NOTAS Y SIGNOS CONVENCIONALES

1ª—Las observaciones se recogen simultáneamente á las 6 23 a. m de México (8 a. m. del meridiano 75° W de Greenwich). Las presiones están reducidas al nivel del mar.

2ª—Las líneas continuas pasan por los puntos de igual presión. Las líneas puntuadas por los de igual temperatura.

3ª—Signos que indican el estado del tiempo: *claro* ○ ; *nublado en parte* ◐ ; *nublado* ● ; *lluvia* ☔ ; *nieve* ; *tempestad* ; *relámpagos difusos en el rumbo que ocupa el signo* . Las flechas indican la dirección del viento.

Signos convencionales que indican la velocidad del viento: calma ○ ; velocidad hasta de 14 kilómetros por hora ○→; velocidad de 14 á 42 kilómetros por hora ○→; velocidad de 42 á 72 kilómetros por hora ○→; velocidad de 72 kilómetros por hora en adelante ○→

4ª—El sombreado indica las regiones donde ha llovido ó nevado en las 24 horas transcurridas antes del momento de la observación.

5ª—La letra T indica que en la población á que se refiere, se sintió temblor de tierra en las 24 horas que preceden á la observación meteorológica.

Escala: 1:10.000.000

M. Moreno Dibujó E. Espinosa Grabó

ades Mexico

ESTADO DEL TIEMPO EN LA REPUBLICA

OFICINAS	Barómetro reducido á 0°	Termómetro seco	Termómetro húmedo	Lluvia en 24 horas	VIENTO		NUBES		
					Dirección	Velocidad por hora	Clase	Cantidad	Dirección
	m m	Grados	Grados	m.m		K.			
Acapulco	757.8	26	22	—	——	—	——		
C. Lerdo	662.4	17	8	—	——	—	——		
C. Porfirio Díaz	735.2	16	15	—	N.	4	Ci. Cu.	0 8	W.
C. Victoria	730 2	17	13	—	W.	4	Al. St.	0.8	E.
Chihuahua	639 4	11	6	—	E.	4	Ci.	0.4	
Durango	——	—	—	—	——	—	——		
Frontera	761.2	22	22	—	——	—	St. Cu.	0.8	
Guadalajara	634 4	13	11	—	——	—	St.	0.4	
Guaymas	761 6	19	14	—	——	—	——		
Iguala	702 8	20	18	—	——	—	——		
Jalapa	647 6	13	11	2.8	—	—	Nim.	0 8	W.
Manzanillo	764 8	18	16	—	N W.	4	Al. St.	0 6	S. E
Matamoros, Tam.	756 6	21	19	—	S. E.	24	Al. St.	0.8	
Mazatlán	758 8	19	17	—	——	—	Ci	0.2	
México	583 7	10	6	—	E.	4	Ci. St.	0.2	E
Monterrey	718 6	10	10	—	E.	4	Al. St.	0 1	N. I.
Morelia	609 2	11	9	—	S. W.	4	Ci.	0.1	
Nogales	660 0	10	9	2.4	S.	8	——		
Oaxaca	636 8	11	11	—	N. E	4	——		
Progreso	763.8	20	16	—	S. E.	8	——		
Salina Cruz	760 0	22	20	—	N.	4	——		
San Luis Potosí	610.0	11	10	—	——	—	——		
Tampico	761 2	19	19	—	——	—	——		
Tapachula	745.6	22	19	—	N.	4	St Cu.	0.6	N E.
Veracruz	760 2	20	19	—	——	—	Ci.	0.8	
Zacatecas	573 8	8	8	—	——	—	Al. St.	0.4	S. E.
Angostura	——	—	—	—	——	—	——		
C. Guzmán	637 6	11	7	—	S. W.	4	Al. St	0 4	W.
Guanajuato	600 4	14	8	—	——	—	Al. Cu.	0.4	
León	616.6	10	5	—	——	—	Ci	0 8	S. W.
Querétaro	——	—	—	—	——	—	——		
Saltillo	625.0	6	10	—	S.	72	Ci. Cu.	0.8	S
Toluca	557 2	5	2	—	W.	4	Ci. St	0.2	

M. Moreno y A. C. Aristain, Construyeron.

LIBRARY
MAR 27 1901
Weather Bureau

MARZO 22 DE 1901.

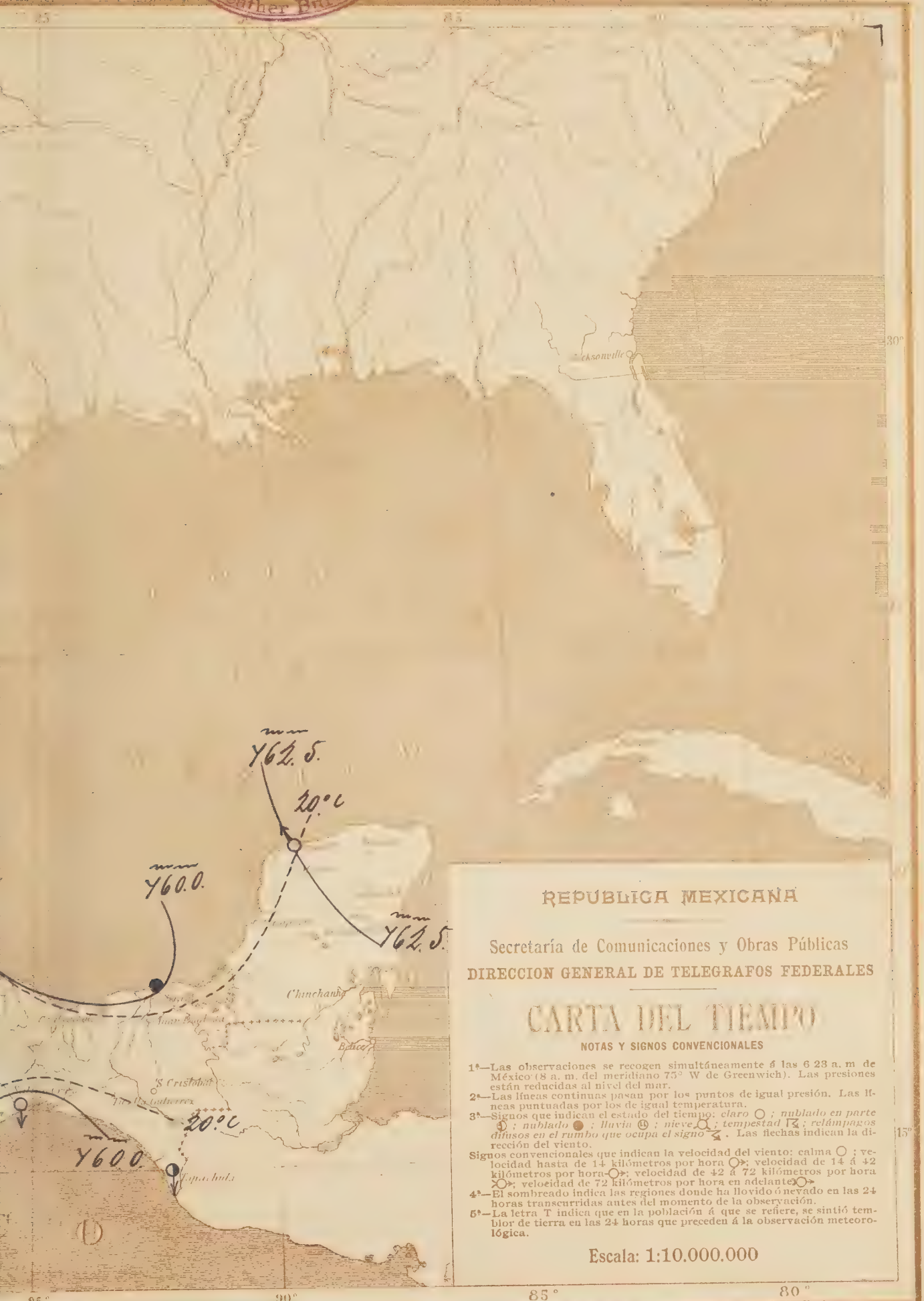

REPUBLICA MEXICANA

Secretaría de Comunicaciones y Obras Públicas

DIRECCION GENERAL DE TELEGRAFOS FEDERALES

CARTA DEL TIEMPO

NOTAS Y SIGNOS CONVENCIONALES

1ª—Las observaciones se recogen simultáneamente á las 6 23 a. m de México (8 a. m. del meridiano 75° W de Greenwich). Las presiones están reducidas al nivel del mar.

2ª—Las líneas continuas pasan por los puntos de igual presión. Las líneas puntuadas por los de igual temperatura.

3ª—Signos que indican el estado del tiempo: *claro* ○ ; *nublado en parte* ◑ ; *nublado* ● ; *lluvia* ⓡ ; *nieve* ✳ ; *tempestad* ↯ ; *relámpagos difusos en el rumbo que ocupa el signo* ↯ . Las flechas indican la dirección del viento.

Signos convencionales que indican la velocidad del viento: calma ○ ; velocidad hasta de 14 kilómetros por hora ○→; velocidad de 14 á 42 kilómetros por hora ○→; velocidad de 42 á 72 kilómetros por hora ○→; velocidad de 72 kilómetros por hora en adelante ○→

4ª—El sombreado indica las regiones donde ha llovido ó nevado en las 24 horas transcurridas antes del momento de la observación.

5ª—La letra T indica que en la población á que se refiere, se sintió temblor de tierra en las 24 horas que preceden á la observación meteorológica.

Escala: 1:10.000.000

M. Moreno Dibujó F. Espinosa Grabó

ESTADO DEL TIEMPO EN LA REPUBLICA

OFICINAS	Barómetro reducido á 0°	Termómetro seco	Termómetro húmedo	Lluvia en 24 horas	VIENTO Dirección	VIENTO Velocidad por hora	NUBES Clase	NUBES Cantidad	NUBES Dirección
	m.m	Grados	Grados	m.m		K.			
Acapulco	757.0	26	22	—	—	—	—		
C. Lerdo	—	—	—	—	—	—	—		
C. Porfirio Díaz	738.2	11	10	⅄	—	—	Ci. St.	0.2	
C. Victoria	725 8	19	16	—	W.	4	Ci St	0 2	
Chihuahua	639.4	11	6	—	N.	4	Ci St.	0 1	
Durango	—	—	—	—	—	—	—		
Frontera	755.8	25	22	—	E.	4	—		
Guadalajara	635 2	7	7	—	—	—	Al. Cu	0.2	
Guaymas	760 6	19	14	—	—	—	—		
Iguala	699.8	22	20	—	—	—	—		
Jalapa	—	—	—	—	—	—	—		
Manzanillo	765 0	15	11	—	N. E	4	Al. St	0 2	W.
Matamoros, Tam.	753 6	15	15	—	S.	8	—		
Mazatlán	758 2	17	15	—	—	—	—		
México	583.7	8	4	—	S. W.	4	Ci. Cu	0 5	
Monterrey	718.6	10	10	—	E.	4	Al Cu.	0.1	S E
Morelia	609 2	9	8	—	W.	4	Ci. St	0.2	E
Nogales	660 8	11	10	—	—	—	—		
Oaxaca	637 8	10	9	—	S. W	8	—		
Progreso	762.8	21	15	—	S.	8	—		
Salina Cruz	758 8	24	23	—	—	—	—		
San Luis Potosí	609.4	11	10	—	S. E.	4	Ci. Cu	0.4	S. E.
Tampico	757.2	19	19	—	—	—			
Tapachula	746.2	23	21	—	—	—	St. Cu	0.8	W.
Veracruz	754 2	20	19	—	S. W	4	St.	0.4	
Zacatecas	572.4	7	6	—	S. E.	4	—		
Angostura	—	—	—	—	—	—			
C. Guzmán	637 2	8	6	—	S. E.	4	Al St.	0.4	W.
Guanajuato	600.2	9	8	—	—	—	Ci. St.	0 6	
León	616.4	7	3	—	N E.	8	Ci. St	0 8	S. W.
Querétaro	—	—	—	—	—		—		
Saltillo	625.8	12	9	—	S.	12			
Toluca	557.0	4	2	—	W.	4	Ci. St.	1 0	

M. Moreno y A. C. Atristain. Construyeron.

MAR 28 1901
Weather Bureau

MARZO 23 DE 1901.

REPUBLICA MEXICANA

Secretaría de Comunicaciones y Obras Públicas

DIRECCION GENERAL DE TELEGRAFOS FEDERALES

CARTA DEL TIEMPO

NOTAS Y SIGNOS CONVENCIONALES

1ª—Las observaciones se recogen simultáneamente á las 6 23 a. m de México (8 a. m. del meridiano 75° W de Greenwich). Las presiones están reducidas al nivel del mar.

2ª—Las líneas continuas pasan por los puntos de igual presión. Las líneas puntuadas por los de igual temperatura.

3ª—Signos que indican el estado del tiempo: *claro* ○ ; *nublado en parte* ◑ ; *nublado* ● ; *lluvia* ⓤ ; *nieve* ⛆ ; *tempestad* ⚡ ; *relámpagos difusos en el rumbo que ocupa el signo* ↘ . Las flechas indican la dirección del viento.

Signos convencionales que indican la velocidad del viento: calma ○ ; velocidad hasta de 14 kilómetros por hora ○→; velocidad de 14 á 42 kilómetros por hora ○→; velocidad de 42 á 72 kilómetros por hora ○→; velocidad de 72 kilómetros por hora en adelante ○→

4ª—El sombreado indica las regiones donde ha llovido ó nevado en las 24 horas transcurridas antes del momento de la observación.

5ª—La letra T indica que en la población á que se refiere, se sintió temblor de tierra en las 24 horas que preceden á la observación meteorológica.

Escala: 1:10.000.000

...los. México.

M. Moreno Dibujó F. Espinosa Litho

ESTADO DEL TIEMPO EN LA REPUBLICA

OFICINAS	Barómetro reducido á 0°	Termómetro seco	Termómetro húmedo	Lluvia en 24 horas	VIENTO		NUBES		
					Dirección	Velocidad por hora	Clase	Cantidad	Dirección
	m.m	Grados	Grados	m.m		K.			
Acapulco	757.0	24	22	—	—	—	—		
C. Lerdo	662.4	14	9	—	—	—	—		
C. Porfirio Díaz	735.4	16	16	—	E	4	Ci. St.	0.2	
C. Victoria	724 6	16	14	—	W.	4	Ci St.	0.6	
Chihuahua	638.4	11	8	—	—	—	Ci. St.	0.4	
Durango	—	—	—	—	—	—	—		
Frontera	754.8	25	22	—	E.	4	Al. St.	0.8	E.
Guadalajara	633.8	7	6	—	S. E.	4	Ci. Cu.	0.2	S. E.
Guaymas	760 6	19	14	—	—	—	Al. St.	0.1	
Iguala	697 6	20	18	—	—	—	—		
Jalapa	644.2	16	10	—	N.	4	Al. Cu.	0.4	
Manzanillo	763 8	17	14	—	N. E	4	Al. St.	0.6	W.
Matamoros, Tam.	750 2	20	19	—	S. E.	4	—		
Mazatlán	760.4	19	18	—	—	—	—		
México	583.0	8	3	—	S.	4	Ci. St.	0.1	
Monterrey	705.0	15	13	—	N E	4	Al. St.	0.4	S. E
Morelia	609 4	8	7	—	S. W.	4	—		
Nogales	660.9	12	11	—	S.	8	—		
Oaxaca	635 2	12	11	—	N.	4	Al. St.	0 2	N.
Progreso	754.0	22	22	—	W.	20	—		
Salina Cruz	758 0	25	22	—	S.	8	—		
San Luis Potosí	609.2	12	10	—	N.	4	—		
Tampico	754.6	17	17	—	—	—	—		
Tapachula	745.0	28	16	—	N. W	4	St. Cu.	0 8	N. E
Veracruz	752 4	21	20	—	—	—	St.	0 6	
Zacatecas	572.0	8	7	—	—	—	Al. Cu.	0.4	S. E.
Angostura	—	—	—	—	—	—	Cu. Nim.	0.4	N. E
C. Guzmán	636 4	8	4	—	—	—	—		
Guanajuato	—	—	—	—	—	—	—		
León	—	—	—	—	—	—	—		
Querétaro	—	—	—	—	—	—	—		
Saltillo	624.8	15	9	—	S.	32	—		
Toluca	556.0	3	1	—	W.	8	—		

115° 110° 105° 100°

M. Moreno y A.C Aristain, Construyeron.

MAR 30 1901

MARZO 24 DE 1901.

REPUBLICA MEXICANA

Secretaría de Comunicaciones y Obras Públicas

DIRECCION GENERAL DE TELEGRAFOS FEDERALES

CARTA DEL TIEMPO

NOTAS Y SIGNOS CONVENCIONALES

1ª—Las observaciones se recogen simultáneamente á las 6 23 a. m. de México (8 a. m. del meridiano 75° W de Greenwich). Las presiones y las temperaturas están reducidas al nivel del mar.

2ª—Las líneas continuas pasan por los puntos de igual presión. Las líneas puntuadas por los de igual temperatura.

3ª—Signos que indican el estado del tiempo: *claro* ○ ; *nublado en parte* ◐ ; *nublado* ● ; *lluvia* ⓤ ; *nieve* ⛆ ; *tempestad* ↯ ; *relámpagos difusos en el rumbo que ocupa el signo* ↯ . Las flechas indican la dirección del viento.

Signos convencionales que indican la velocidad del viento: calma ○ ; velocidad hasta de 14 kilómetros por hora ○→; velocidad de 14 á 42 kilómetros por hora ○→; velocidad de 42 á 72 kilómetros por hora ○→; velocidad de 72 kilómetros por hora en adelante ○→

4ª—El sombreado indica las regiones donde ha llovido ó nevado en las 24 horas transcurridas antes del momento de la observación.

5ª—La letra T indica que en la población á que se refiere, se sintió temblor de tierra en las 24 horas que preceden á la observación meteorológica.

Escala: 1:10.000.000



ESTADO DEL TIEMPO EN LA REPUBLICA

OFICINAS	Barómetro reducido á 0°	Termómetro seco	Termómetro húmedo	Lluvia en 24 horas	VIENTO		NUBES		
					Dirección	Velocidad por hora.	Clase	Cantidad	Dirección
	m.m	Grados	Grados	m.m		K.			
Acapulco	756.6	24	21	—	—	—	—		
C. Lerdo	665 4	12	6	—	N.	8	—		
C. Porfirio Díaz	740 0	15	15	—	N.	4	St. Cu	0.8	S.
Victoria	727 0	18	15	—	W.	4	Al. St.	0.2	
Chihuahua	644 0	6	4	—	—	—	—		
Durango	—	—	—	—	—	—	—		
Frontera	754.0	25	20	—	—	—	Ci. St	0.4	S.
Guadalajara	633 6	6	5	—	N. E	8	—		
Guaymas	761 6	19	14	—	S. E.	4			
Iguala	701 6	6	16	—	—	—	—		
Jalapa	643 4	19	11	—	N W	4	Ci. St	0 8	
Manzanillo	764 6	18	16	—	N.	4	St. Cu.	0 6	
Matamoros, Tam.	754 4	18	16	—	N.	4	St. Cu	0 8	N
Mazatlán	758 8	21	18	—	—	—	Ci St	0 2	
México	582 5	8	4	—	S.	4	Ci St.	0.2	
Monterrey	710 4	13	7	—	S. W.	4	Ac. St	0 1	S
Morelia	609 2	10	8	—	—	—	—		
Nogales	663 4	5	5	—	S.	8	—		
Oaxaca	637 6	13	12	—	W	4	—		
Progreso	752 2	22	17	—	W.	12	—		
Salina Cruz	759 0	24	22	—	S.	8	Al Cu	0.8	S.
San Luis Potosí	609 2	13	11	—	—	—	—		
Tampico	755 8	19	18	—	—	—			
Tapachula	745 4	21	17	—	—	—	St Cu	0 8	N
Veracruz	752 4	23	20	—	S.	4	Ci St.	0 8	
Zacatecas	570 4	4	5	—	—	—	—		
Angostura	—	—	—	—	—	—	—		
C. Guzmán	—	—	—	—	—	—	—		
Guanajuato	599 4	19	9	—	—	—	—		
León	—	—	—	—	—	—	—		
Querétaro	612 2	10	5	—	—	—	Ci St	0.1	
Saltillo	625.4	13	10	—	—	—	—		
Toluca	556 0	4	1	—	W.	8	Ci St	0 1	

M. Moreno y A. C. Bustam. Construyeron.

LIBRARY
MAR 30 1901

MARZO 25 DE 1901.

REPUBLICA MEXICANA

Secretaría de Comunicaciones y Obras Públicas

DIRECCION GENERAL DE TELEGRAFOS FEDERALES

CARTA DEL TIEMPO

NOTAS Y SIGNOS CONVENCIONALES

1ª—Las observaciones se recogen simultáneamente á las 6 23 a. m. de México (8 a. m. del meridiano 75° W de Greenwich). Las presiones y las temperaturas están reducidas al nivel del mar.

2ª—Las líneas continuas pasan por los puntos de igual presión. Las líneas puntuadas por los de igual temperatura.

3ª—Signos que indican el estado del tiempo: *claro* ○ ; *nublado en parte* ◔ ; *nublado* ● ; *lluvia* ☔ ; *nieve* ✳ ; *tempestad* ↯ ; *relámpagos difusos en el rumbo que ocupa el signo* ≷ . Las flechas indican la dirección del viento.

Signos convencionales que indican la velocidad del viento: calma ○ ; velocidad hasta de 14 kilómetros por hora ○→; velocidad de 14 á 42 kilómetros por hora ○→; velocidad de 42 á 72 kilómetros por hora ○→; velocidad de 72 kilómetros por hora en adelante ○→

4ª—El sombreado indica las regiones donde ha llovido ó nevado en las 24 horas transcurridas antes del momento de la observación.

5ª—La letra T indica que en la población á que se refiere, se sintió temblor de tierra en las 24 horas que preceden á la observación meteorológica.

Escala: 1:10.000.000

80°

M. Moreno Rubio — F. Espinosa Graé

ESTADO DEL TIEMPO EN LA REPUBLICA

OFICINAS	Barómetro reducido á 0°	Termómetro seco	Termómetro húmedo	Lluvia en 24 horas	VIENTO		NUBES		
					Dirección	Velocidad por hora	Clase	Cantidad	Direcciones
	m.m	Grados	Grados	m.m		K.			
Acapulco	757.8	23	20	—	—	—	—		
C. Lerdo	666.6	5	2	—	—	—	—		
C. Porfirio Díaz	739.0	15	14	—	—	—	—		
C. Victoria	732.2	14	11	—	N.	4	—		
Chihuahua	643.0	12	8	—	—	—	—		
Durango	—	—	—	—	—	—	—		
Frontera	759.8	26	21	—	—	—	Ci. Cu.	0.2	N W.
Guadalajara	635 6	6	5	—	—	—	—		
Guaymas	761 6	18	13	—	—	—	—		
Iguala	799.0	23	21	—	—	—	—		
Jalapa	647.7	12	12	—	—	—	St Cu.	0.8	
Manzanillo	764 6	18	16	—	E.	4	Al. St.	0.2	
Matamoros, Tam.	759 8	13	11	—	W.	4	—		
Mazatlán	758 6	19	17	—	—	—	—		
México	583 5	8	3	—	S. W.	4	—		
Monterrey	714.0	12	10	—	S W	4	A'. St.	0.1	E.
Morelia	609 6	8	5	—	—	—	—		
Nogales	662 0	9	8	—	S.	8	—		
Oaxaca	636 2	11	9	—	S W	4	—		
Progreso	761.4	23	17	—	S.	4	—		
Salina Cruz	760 0	24	22	—	S.	8	Ci. St.	0 6	S. W.
San Luis Potosí	608.8	13	12	—	W.	4	—		
Tampico	762.4	17	16	—	—	—	—		
Tapachula	746.6	19	14	—	N.	8	Ci. St.	0.1	
Veracruz	760 2	23	21	—	N.	12	Nim.	0.8	
Zacatecas	570.6	6	2	—	S W.	4	—		
Angostura	—	—	—	—	—	—	—		
C. Guzmán	—	—	—	—	—	—	—		
Guanajuato	—	—	—	—	—	—	—		
León	616.0	8	4	—	N. E	4	—		
Querétaro	—	—	—	—	—	—	—		
Saltillo	—	—	—	—	—	—	—		
Toluca	556.2	3	1	—	W.	4	—		

M. Moreno y A. C. Aristaun. Construyeron.

MARZO 26 DE 1901.

REPUBLICA MEXICANA

Secretaría de Comunicaciones y Obras Públicas

DIRECCION GENERAL DE TELEGRAFOS FEDERALES

CARTA DEL TIEMPO

NOTAS Y SIGNOS CONVENCIONALES

1ª—Las observaciones se recogen simultáneamente á las 6 23 a. m de México (8 a. m. del meridiano 75° W de Greenwich). Las presiones están reducidas al nivel del mar.

2ª—Las líneas continuas pasan por los puntos de igual presión. Las líneas puntuadas por los de igual temperatura.

3ª—Signos que indican el estado del tiempo: *claro* ○ ; *nublado en parte* ◐ ; *nublado* ● ; *lluvia* ⓡ ; *nieve* ⛆ ; *tempestad* ↯ ; *relámpagos difusos en el rumbo que ocupa el signo* ↯ . Las flechas indican la dirección del viento.

Signos convencionales que indican la velocidad del viento: calma ○ ; velocidad hasta de 14 kilómetros por hora ○➤; velocidad de 14 á 42 kilómetros por hora ○➤; velocidad de 42 á 72 kilómetros por hora ○➤; velocidad de 72 kilómetros por hora en adelante ○➤*

4ª—El sombreado indica las regiones donde ha llovido ó nevado en las 24 horas transcurridas antes del momento de la observación.

5ª—La letra T indica que en la población á que se refiere, se sintió temblor de tierra en las 24 horas que preceden á la observación meteorológica.

Escala: 1:10.000.000

les. México.

M. Moreno Dibujo. E. Espinosa Grabó.

ESTADO DEL TIEMPO EN LA REPUBLICA

OFICINAS	Barómetro reducido a 0°	Termómetro seco	Termómetro húmedo	Lluvia en 24 horas	VIENTO		NUBES		
					Dirección	Velocidad por hora.	Clase	Cantidad	Dirección
	m.m	Grados	Grados	m.m		K.			
Acapulco	757.0	23	20	—	—	—	—		
C. Lerdo	665.4	9	6	—	—	—	—		
C. Porfirio Díaz	737.2	7	6	—	—	—	—		
C. Victoria	730 8	15	12	—	W.	4	—		
Chihuahua	641.6	10	5	—	S.	4	—		
Durango	—	—	—	—	—	—	—		
Frontera	760.0	23	20	—	—	—	—		
Guadalajara	639.0	15	7	—	—	—	—		
Guaymas	762 6	18	13	—	—	—	—		
Iguala	701.6	16	16	—	—	—	—		
Jalapa	646.2	14	8	—	N.	4	Ci. St.	0 6	
Manzanillo	763 4	18	17	—	E.	4	—		
Matamoros, Tam	757 8	18	17	—	S. E.	4	St Cu.	0.4	S. E.
Mazatlán	758.2	18	15	—	—	—	—		
México	583.9	7	2	—	—	—	—		
Monterrey	711.4	12	10	—	S. W.	4	Al. St.	0.4	S. E.
Morelia	609 8	7	6	—	—	—	—		
Nogales	660.8	9	8	—	S. W	4	—		
Oaxaca	636 2	11	9	—	N. E	12	Ci. St.	0.4	
Progreso	763.0	22	16	—	—	—	—		
Salina Cruz	758 2	25	23	—	S W	4	St. Cu.	0.4	S.
San Luis Potosí	609.0	11	10	—	—	—	—		
Tampico	760.2	21	20	—	—	—	—		
Tapachula	744.8	20	18	—	—	—	—		
Veracruz	759 0	20	19	—	—	—	Ci. St.	0.4	
Zacatecas	572.8	9	8	—	—	—	—		
Angostura	—	—	—	—	—	—	—		
C. Guzmán	636.2	11	8	—	—	—	—		
Guanajuato	600.2	9	6	—	—	—	—		
León	616.0	9	5	—	N. E.	4	—		
Querétaro	613.4	12	7	—	—	—	—		
Saltillo	626.4	14	10	—	—	—	—		
Toluca	557.0	3	2	—	W.	4	—		

M. Moreno y A. C. Aristaun. Construyeron.

MARZO 27 DE 1901.

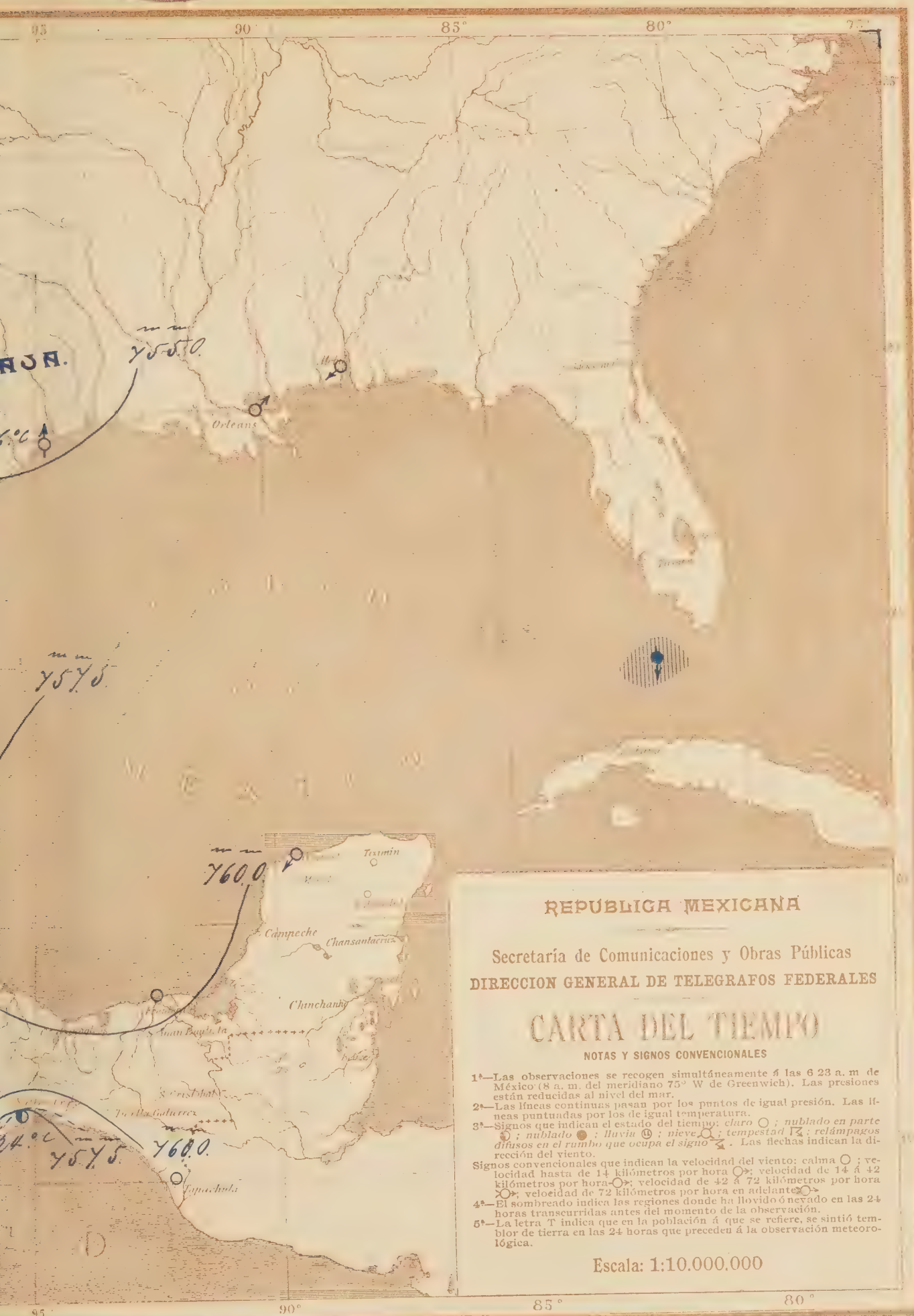

REPUBLICA MEXICANA

Secretaría de Comunicaciones y Obras Públicas

DIRECCION GENERAL DE TELEGRAFOS FEDERALES

CARTA DEL TIEMPO

NOTAS Y SIGNOS CONVENCIONALES

1ª—Las observaciones se recogen simultáneamente á las 6 23 a. m de México (8 a. m. del meridiano 75° W de Greenwich). Las presiones están reducidas al nivel del mar.

2ª—Las líneas continuas pasan por los puntos de igual presión. Las líneas puntuadas por los de igual temperatura.

3ª—Signos que indican el estado del tiempo: *claro* ○ ; *nublado en parte* ◑ ; *nublado* ● ; *lluvia* ☂ ; *nieve* ❋ ; *tempestad* ↯ ; *relámpagos difusos en el rumbo que ocupa el signo* ↯ . Las flechas indican la dirección del viento.

Signos convencionales que indican la velocidad del viento: calma ○ ; velocidad hasta de 14 kilómetros por hora ○→; velocidad de 14 á 42 kilómetros por hora ○→; velocidad de 42 á 72 kilómetros por hora ○→; velocidad de 72 kilómetros por hora en adelante ○→

4ª—El sombreado indica las regiones donde ha llovido ó nevado en las 24 horas transcurridas antes del momento de la observación.

5ª—La letra T indica que en la población á que se refiere, se sintió temblor de tierra en las 24 horas que preceden á la observación meteorológica.

Escala: 1:10.000.000

ESTADO DEL TIEMPO EN LA REPUBLICA

OFICINAS	Barómetro reducido á 0°	Termómetro seco	Termómetro húmedo	Lluvia en 24 horas	VIENTO		NUBES		
					Dirección	Velocidad por hora.	Clase	Cantidad	Dirección
	m.m	Grados	Grados	m.m		K.			
Acapulco	756.8	21	19	—	—	—	—		
C. Lerdo	663.8	11	6	—	—	—	—		
C. Porfirio Díaz	736.6	17	16	—	E.	4	Al. St.	0.6	S.
C. Victoria	729.6	17	15	—	W	4	—		
Chihuahua	640.4	14	8	—	—	—	—		
Durango	—	—	—	—	—	—	—		
Frontera	760.2	23	21	—	—	—	—		
Guadalajara	633.4	9	9	—	—	—	—		
Guaymas	759.6	18	13	—	—	—	—		
Iguala	699.8	22	20	—	—	—	—		
Jalapa	647.6	15	14	—	—	—	St Cu.	0.4	
Manzanillo	764.0	20	18	—	N. W.	4	St. Cu.	0.8	S
Matamoros, Tam	757.0	21	20	—	S. E.	12	St.	0.4	S. E.
Mazatlán	760.0	18	17	—	—	—	—		
México	583.7	9	4	—	S. W	4	—		
Monterrey	711.0	14	12	—	S W	4	St Cu.	0.4	E
Morelia	609.6	10	7	—	S W.	4	—		
Nogales	658.6	12	9	—	—	—	—		
Oaxaca	636.0	13	10	—	E.	4	—		
Progreso	763.8	22	17	—	S. E	20	—		
Salina Cruz	759.2	24	23	—	—	—	Al. Cu	0.8	S.
San Luis Potosí	619.8	13	12	—	E.	4	—		
Tampico	760.2	23	22	—	—	—	—		
Tapachula	745.2	21	18	—	N. E.	4	—		
Veracruz	755.8	23	22	—	—	—	Ci. St.	0.8	
Zacatecas	573.0	10	10	—	—	—	—		
Angostura	—	—	—	—	—	—	—		
C. Guzmán	—	—	—	—	—	—	—		
Guanajuato	—	—	—	—	—	—	—		
León	616.0	10	6	—	—	—	Ci. St.	0.1	
Querétaro	—	—	—	—	—	—	—		
Saltillo	625.8	16	11	—	S.	32	—		
Toluca	557.0	5	0	—	W.	4	—		

V. Moreno y A. C. Atristain Construyeron.

APR 2 1901
Weather Bureau

MARZO 28 DE 1901.

REPUBLICA MEXICANA

Secretaría de Comunicaciones y Obras Públicas

DIRECCION GENERAL DE TELEGRAFOS FEDERALES

CARTA DEL TIEMPO

NOTAS Y SIGNOS CONVENCIONALES

1ª—Las observaciones se recogen simultáneamente á las 6 23 a. m de México (8 a. m. del meridiano 75° W de Greenwich). Las presiones están reducidas al nivel del mar.

2ª—Las líneas continuas pasan por los puntos de igual presión. Las líneas puntuadas por los de igual temperatura.

3ª—Signos que indican el estado del tiempo: *claro* ○ ; *nublado en parte* ◔ ; *nublado* ● ; *lluvia* ☔ ; *nieve* ✳ ; *tempestad* ↯ ; *relámpagos difusos en el rumbo que ocupa el signo* ↯ . Las flechas indican la dirección del viento.

Signos convencionales que indican la velocidad del viento: calma ○ ; velocidad hasta de 14 kilómetros por hora ○➔; velocidad de 14 á 42 kilómetros por hora ○➔; velocidad de 42 á 72 kilómetros por hora ○➔; velocidad de 72 kilómetros por hora en adelante ○➔

4ª—El sombreado indica las regiones donde ha llovido ó nevado en las 24 horas transcurridas antes del momento de la observación.

5ª—La letra T indica que en la población á que se refiere, se sintió temblor de tierra en las 24 horas que preceden á la observación meteorológica.

Escala: 1:10.000.000

ESTADO DEL TIEMPO EN LA REPUBLICA

OFICINAS	Barómetro reducido á 0°	Termómetro seco	Termómetro húmedo	Lluvia en 24 horas	VIENTO		NUBES		
					Dirección	Velocidad por hora	Clase	Cantidad	Dirección
	m.m	Grados	Grados	m.m		K.			
Acapulco	757.6	24	21	—	—	—	—		
C. Lerdo	662.4	18	12	—	—	—	—		
C. Porfirio Díaz	737.2	22	21	—	—	—	Al Cu.	0 6	
C. Victoria	727 4	18	15	—	N.	4	—		
Chihuahua	637.0	14	9	—	S. W.	8	Ci. St.	0.2	
Durango	—	—	—	—	—	—	—		
Frontera	756.8	27	24	—	S. E.	4	—		
Guadalajara	633.6	9	8	—	—	—	—		
Guaymas	760 6	18	13	—	—	—	—		
Iguala	697 2	20	18	—	—	—	—		
Jalapa	643.4	15	13	—	N.	4	—		
Manzanillo	763 4	22	19	—	N. E.	4	St Cu.	0 8	S.
Matamoros, Tam	752.6	23	20	—	S. E	8	St.	0 8	S. E.
Mazatlán	757.4	19	17	—	—	—	Ci. St.	0.2	
México	583 3	9	4	—	—	—	—		
Monterrey	700.6	20	18	—	N E.	4	St.	0.8	S W.
Morelia	609 4	10	7	—	S.	4	—		
Nogales	660 0	9	7	—	S	8	Ci. Cu.	0.2	
Oaxaca	636 6	14	13	—	W.	4	—		
Progreso	764 8	23	18	—	S E	20	—		
Salina Cruz	758 2	22	21	—	—	—	—		
San Luis Potosí	608.6	15	14	—	W.	4	—		
Tampico	756.8	23	23	—	—	—	—		
Tapachula	744.8	22	20	—	—	—	—		
Veracruz	754 6	21	20	—	S.	4	St.	0.2	
Zacatecas	572.0	8	7	—	—	—	—		
Angostura	—	—	—	—	—	—	—		
C. Guzmán	—	—	—	—	—	—	—		
Guanajuato	—	—	—	—	—	—	—		
León	615.4	10	4	—	—	—	—		
Querétaro	612 8	13	8	—	—	—	—		
Saltillo	624.6	17	12	—	S.	36	Ci St	0 4	S
Toluca	557.0	5	0	—	W.	4	—		

MARZO 29 DE 1901.

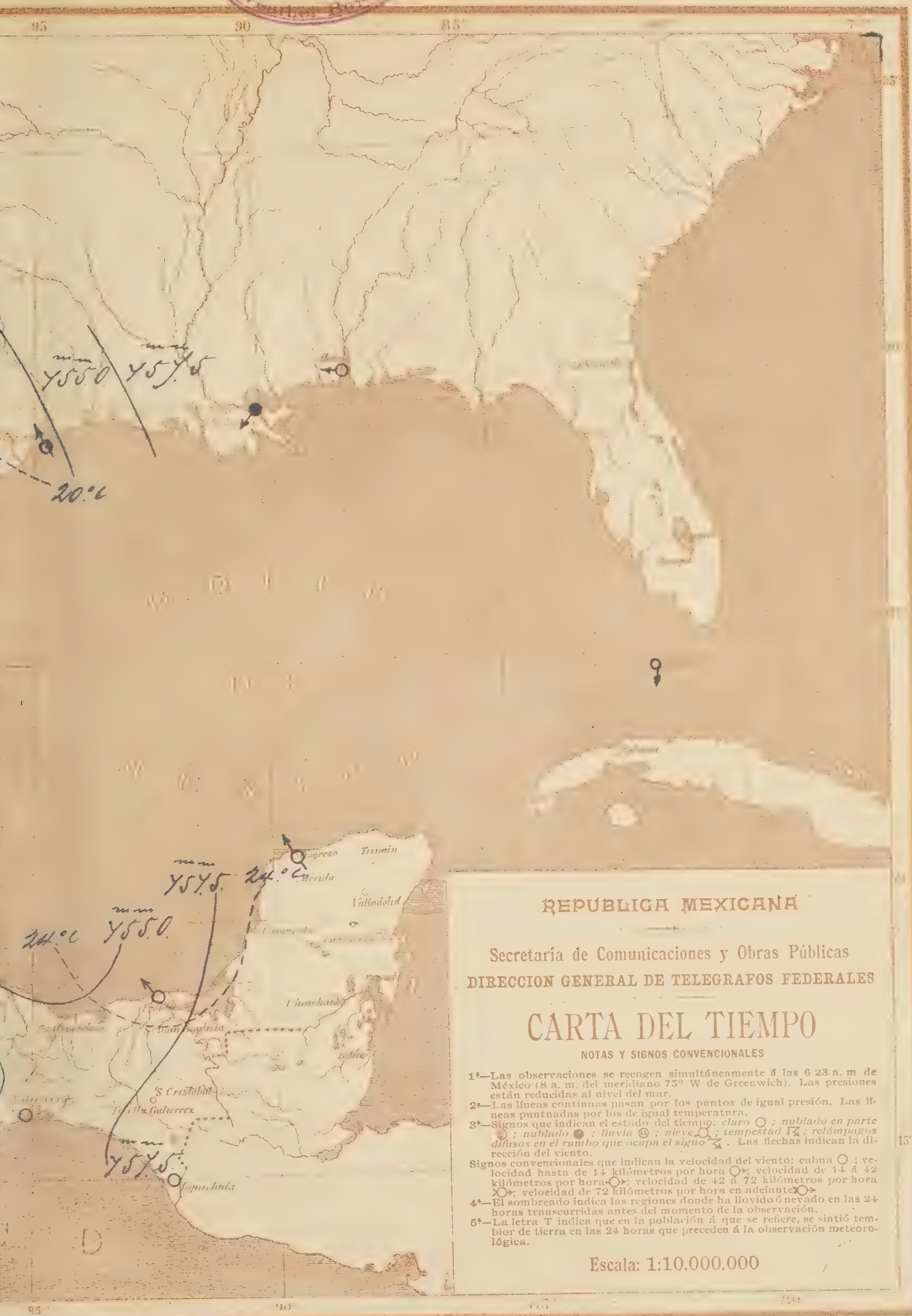

REPUBLICA MEXICANA

Secretaría de Comunicaciones y Obras Públicas

DIRECCION GENERAL DE TELEGRAFOS FEDERALES

CARTA DEL TIEMPO

NOTAS Y SIGNOS CONVENCIONALES

1ª—Las observaciones se recogen simultáneamente á las 6 23 a. m de México (8 a. m. del meridiano 75° W de Greenwich). Las presiones están reducidas al nivel del mar.

2ª—Las líneas continuas pasan por los puntos de igual presión. Las líneas puntuadas por los de igual temperatura.

3ª—Signos que indican el estado del tiempo: *claro* ○ ; *nublado en parte* ◑ ; *nublado* ● ; *lluvia* ☔ ; *nieve* ✳ ; *tempestad* ↯ ; *relámpagos difusos en el rumbo que ocupa el signo* ↯ . Las flechas indican la dirección del viento.

Signos convencionales que indican la velocidad del viento: calma ○ ; velocidad hasta de 14 kilómetros por hora ○→; velocidad de 14 á 42 kilómetros por hora ○→; velocidad de 42 á 72 kilómetros por hora ○→; velocidad de 72 kilómetros por hora en adelante ○→

4ª—El sombreado indica las regiones donde ha llovido ó nevado en las 24 horas transcurridas antes del momento de la observación.

5ª—La letra T indica que en la población á que se refiere, se sintió temblor de tierra en las 24 horas que preceden á la observación meteorológica.

Escala: 1:10.000.000

M. Moreno Dibujo E. Espinosa Grabado

de Mexico

ESTADO DEL TIEMPO EN LA REPUBLICA

OFICINAS	Barómetro reducido a 0°	Termómetro seco	Termómetro húmedo	Lluvia en 24 horas	VIENTO		NUBES		
					Dirección	Velocidad por hora.	Clase	Cantidad	Dirección
	m.m	Grados	Grados	m.m		K.			
Acapulco	756.6	23	21	—	——	—	——		
C. Lerdo	663.2	19	12	—	S.	4	Ci. Cu.	0 4	S.
C. Porfirio Díaz	735 6	18	16	—	E.	8	Ci. St.	0.4	
C. Victoria	724 0	22	16	—	W.	4	Al. St.	0 6	
Chihuahua	640.2	7	5	—	S. E.	4	——		
Durango	——	—	—	—	——	—	——		
Frontera	754.6	27	23	—	E.	4	——		
Guadalajara	634.6	9	7	—	W.	4	St.	0.2	W.
Guaymas	762 6	18	13	—	——	—	Al. St.	0.1	
Iguala	608.6	22	20	—	——	—	——		
Jalapa	644.6	21	16	—	——	—	——		
Manzanillo	764 2	19	17	—	N. E.	4	St. Cu.	0.8	S.
Matamoros, Tam	751.0	22	21	—	S.	12	St. Cu.	0.8	S.
Mazatlán	758.0	19	17	—	——	—	Ci. Cu.	0.6	
México	584.1	10	4	—	——	—	Ci. St.	0.1	
Monterrey	710.4	14	12	—	S. E	4	Al. St.	0 1	E.
Morelia	609 6	10	5	—	S. W.	4	——		
Nogales	660.2	7	6	—	S.	8	——		
Oaxaca	635 0	11	9	—	——	—	——		
Progreso	758.4	26	19	—	S.	16	——		
Salina Cruz	759 0	25	24	—	N.	4	——		
San Luis Potosí	608.0	14	13	—	——	—	——		
Tampico	755.8	22	22	—	——	—	——		
Tapachula	744.6	23	21	—	——	—	St Cu.	0.8	S.
Veracruz	753 2	22	18	—	——	—	——		
Zacatecas	574.0	10	8	—	——	—	——		
Angostura	——	—	—	—	——	—	——		
C. Guzmán	636.0	10	6	—	——	—	Al. St.	0 6	W.
Guanajuato	600.8	12	6	—	——	—	Ci. St.	0.1	
León	615.8	10	4	—	N. E.	4	Ci. St.	0.6	S. W.
Querétaro	——	—	—	—	——	—	——		
Saltillo	625.4	17	10	—	W.	12	Ci. St.	0.4	S.
Toluca	557.0	6	1	—	W.	4	——		

M. Moreno y A. C. Altisbain Construyeron.

☆ APR 8 1901 ☆
Weather Bureau

MARZO 30 DE 1901.

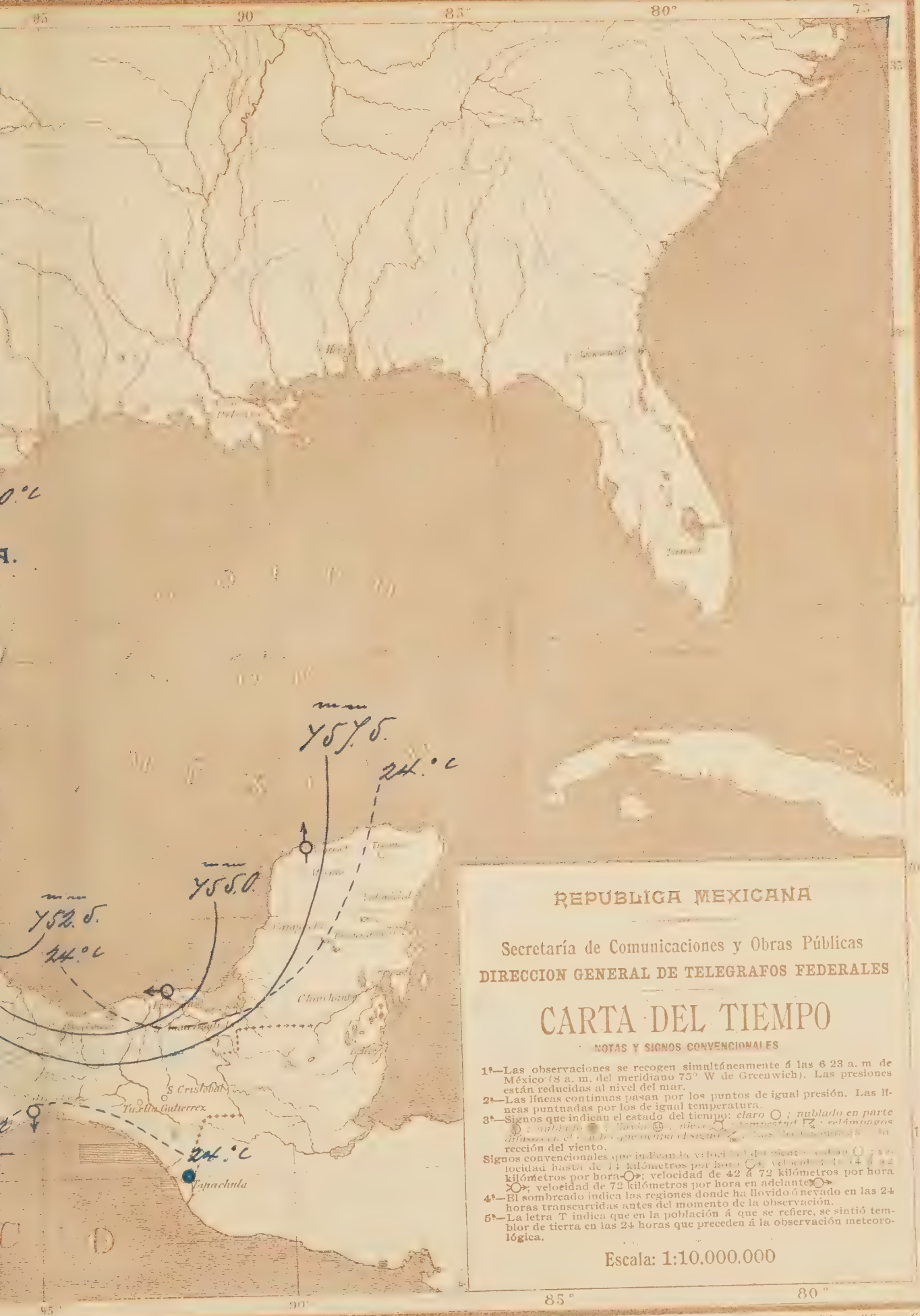

REPUBLICA MEXICANA

Secretaría de Comunicaciones y Obras Públicas

DIRECCION GENERAL DE TELEGRAFOS FEDERALES

CARTA DEL TIEMPO

NOTAS Y SIGNOS CONVENCIONALES

1ª—Las observaciones se recogen simultáneamente á las 6 23 a. m de México (8 a. m. del meridiano 75° W de Greenwich). Las presiones están reducidas al nivel del mar.

2ª—Las líneas continuas pasan por los puntos de igual presión. Las líneas puntuadas por los de igual temperatura.

3ª—Signos que indican el estado del tiempo: *claro* ○ ; *nublado en parte* ◑ ; *nublado* ● ; *lluvia* ⓡ , *nieve* ✳ ; *tempestad* ↯ ; *relámpagos* ⚡ ; *niebla* ≡ ; *brisa que indica el signo* ⚑ ; *los vientos soplan en la dirección del viento.*

Signos convencionales que indican la velocidad del viento: calma ○ ; velocidad hasta de 11 kilómetros por hora ○⟩ ; velocidad de 12 á 41 kilómetros por hora →○⟩ ; velocidad de 42 á 72 kilómetros por hora →○⟩ ; velocidad de 72 kilómetros por hora en adelante →○⟩

4ª—El sombreado indica las regiones donde ha llovido ó nevado en las 24 horas transcurridas antes del momento de la observación.

5ª—La letra T indica que en la población á que se refiere, se sintió temblor de tierra en las 24 horas que preceden á la observación meteorológica.

Escala: 1:10.000.000

M. Moreno Dibrijo F. Espinosa Grabs

rals Mexico

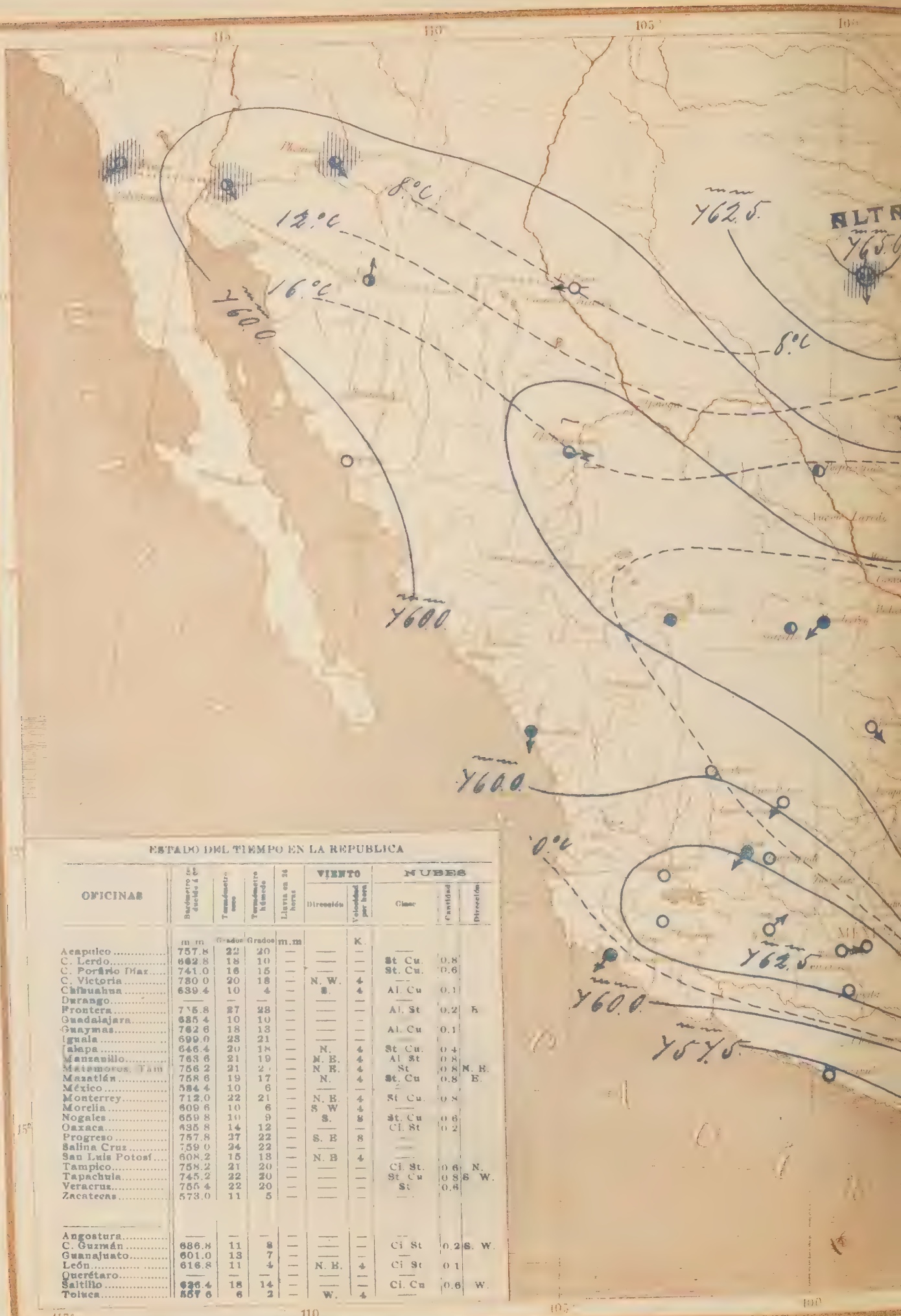

ESTADO DEL TIEMPO EN LA REPUBLICA

OFICINAS	Barómetro reducido a 0°	Termómetro seco	Termómetro húmedo	Lluvia en 24 horas	VIENTO		NUBES		
					Dirección	Velocidad por hora	Clase	Cantidad	Dirección
	m.m	Grados	Grados	m.m		K.			
Acapulco	757.8	22	20	—	—	—	—		
C. Lerdo	662.8	18	10	—	—	—	St. Cu.	0.8	
C. Porfirio Díaz	741.0	16	15	—	—	—	St. Cu.	0.6	
C. Victoria	730.0	20	18	—	N. W.	4	—		
Chihuahua	639.4	10	4	—	S.	4	Al. Cu	0.1	
Durango	—	—	—	—	—	—	—		
Frontera	735.8	27	28	—	—	—	Al. St	0.2	S
Guadalajara	685.4	10	10	—	—	—	—		
Guaymas	762.6	18	13	—	—	—	Al. Cu	0.1	
Iguala	699.0	28	21	—	—	—	—		
Jalapa	646.4	20	18	—	N.	4	St. Cu.	0.4	
Manzanillo	763.6	21	19	—	N. E.	4	Al. St	0.8	
Matamoros, Tam	756.2	21	2 -	—	N. E.	4	St	0.8	N. E.
Mazatlán	758.6	19	17	—	N.	4	St. Cu	0.8	E.
México	584.4	10	6	—	—	—	—		
Monterrey	712.0	22	21	—	N. E.	4	St. Cu.	0.8	
Morelia	609.6	10	6	—	S. W	4	—		
Nogales	659.8	10	9	—	S.	8	St. Cu	0.6	
Oaxaca	635.8	14	12	—	—	—	Ci. St	0.2	
Progreso	757.8	27	22	—	S. E	8	—		
Salina Cruz	759.0	24	22	—	—	—	—		
San Luis Potosí	608.2	15	13	—	N. E	4	—		
Tampico	758.2	21	20	—	—	—	Ci. St.	0.6	N.
Tapachula	745.2	22	20	—	—	—	St. Cu	0.8	S. W.
Veracruz	756.4	22	20	—	—	—	St	0.8	
Zacatecas	573.0	11	5	—	—	—	—		
Angostura	—	—	—	—	—	—	—		
C. Guzmán	686.8	11	8	—	—	—	Ci. St	0.2	S. W.
Guanajuato	601.0	13	7	—	—	—	—		
León	616.8	11	4	—	N. E.	4	Ci. St	0.1	
Querétaro	—	—	—	—	—	—	—		
Saltillo	636.4	18	14	—	—	—	Ci. Cu	0.6	W.
Toluca	557.6	6	2	—	W.	4	—		

M. Moreno y A. C. Aristain, Construyeron.

APR 8 1901
Weather Bureau

MARZO 31 DE 1901.

REPUBLICA MEXICANA

Secretaría de Comunicaciones y Obras Públicas

DIRECCION GENERAL DE TELEGRAFOS FEDERALES

CARTA DEL TIEMPO

NOTAS Y SIGNOS CONVENCIONALES

1ª—Las observaciones se recogen simultáneamente á las 6 23 a. m. de México (8 a. m. del meridiano 75° W de Greenwich). Las presiones y las temperaturas están reducidas al nivel del mar.

2ª—Las líneas continuas pasan por los puntos de igual presión. Las líneas puntuadas por los de igual temperatura.

3ª—Signos que indican el estado del tiempo: *claro* ○ ; *nublado en parte* ◐ ; *nublado* ● ; *lluvia* ⓤ ; *nieve* ⓞ ; *tempestad* ⚡ ; *relámpagos difusos en el rumbo que ocupa el signo* ⚡. Las flechas indican la dirección del viento.

Signos convencionales que indican la velocidad del viento: calma ○ ; velocidad hasta de 14 kilómetros por hora ○→; velocidad de 14 á 42 kilómetros por hora ○→; velocidad de 42 á 72 kilómetros por hora ○→; velocidad de 72 kilómetros por hora en adelante ○→

4ª—El sombreado indica las regiones donde ha llovido ó nevado en las 24 horas transcurridas antes del momento de la observación.

5ª—La letra T indica que en la población á que se refiere, se sintió temblor de tierra en las 24 horas que preceden á la observación meteorológica.

Escala: 1:10.000,000

ESTADO DEL TIEMPO EN LA REPUBLICA

OFICINAS	Barómetro reducido á 0°	Termómetro seco	Termómetro húmedo	Lluvia en 24 horas	VIENTO Dirección.	VIENTO Velocidad por hora	NUBES Clase.	NUBES Cantidad	NUBES Dirección
	m.m	Grados	Grados	m.m		K			
Acapulco	756.4	22	20	—	—	—	—		
C. Lerdo	664 4	11	4	—	—	—	Ci Cu.	0.4	
C. Porfirio Díaz	738 4	11	10	—	N.	12	Ci. St.	0.2	S.
C. Victoria	727 4	20	18	—	N.	4	Nim.	0 8	
Chihuahua	641 4	9	8	—	S.	4	—		
Durango	—	—	—	—	—	—	—		
Frontera	774 8	27	24	—	—	—	Al. St.	0.4	E.
Guadalajara	633 2	10	9	—	—	—	Al Cu.	0.1	
Guaymas	764 6	18	13	—	—	—	—		
Iguala	698 4	21	19	—	—	—	—		
Jalapa	645 4	20	18	—	N.	4	Al St	0.4	
Manzanillo	763 6	19	18	—	N E.	4	Al St	0 4	N.
Matamoros, Tam	753 6	2	19	—	N	4	Al. St	0 8	N.
Mazatlán	758 6	16	15	—	N.	4	Al Cu.	0.1	N.
México	585 2	15	8	—	N E.	4	Al Cu	0.9	
Monterrey	710.4	13	11	—	N. W	4	St Cu	0 6	S.
Morelia	609 4	10	5	—	—	—	Ci. St	0 2	
Nogales	662 0	8	7	2.0	S	8	Nim.	0 4	
Oaxaca	835 6	15	15	—	—	—	St.	0,2	
Progreso	757.4	26	24	—	S.	16	—		
Salina Cruz	758 6	26	23	—	S.	12	Al. Cu	0.6	S.
San Luis Potosí	808.2	15	14	—	N. E	4	—		
Tampico	756 6	22	21	—	—	—	Ci St	0 4	S
Tapachula	744 6	22	20	—	—	—	Al. St.	0.8	
Veracruz	754 0	22	21	—	—	—	Al. St	0 8	
Zacatecas	572.8	11	6	—	—		—		
Angostura	—	—	—	—	—	—	—		
C. Guzmán	—	11	8	—	—	—	—		
Guanajuato	—	13	7	—	—	—	—		
León	—	11	4	—	—	—	—		
Querétaro	—	—	—	—	—	—	—		
Saltillo	625 6	18	14	—	W.	12	Ci. Cu.	0.6	W.
Toluca	557 0	6	2	—	W.	4	Ci. Cu.	0.2	S. E.

M. Moreno y A. C. Ansham. Construyeron.

ABRIL 1º DE 1901.

REPUBLICA MEXICANA

Secretaría de Comunicaciones y Obras Públicas

DIRECCION GENERAL DE TELEGRAFOS FEDERALES

CARTA DEL TIEMPO

NOTAS Y SIGNOS CONVENCIONALES

1ª—Las observaciones se recogen simultáneamente á las 6 23 a. m. de México (8 a. m. del meridiano 75° W de Greenwich). Las presiones y las temperaturas están reducidas al nivel del mar.

2ª—Las líneas continuas pasan por los puntos de igual presión. Las líneas puntuadas por los de igual temperatura.

3ª—Signos que indican el estado del tiempo: *claro* ○ ; *nublado en parte* ◐ ; *nublado* ● ; *lluvia* ⓤ ; *nieve* ⓞ ; *tempestad* ↯ ; *relámpagos difusos en el rumbo que ocupa el signo* ↯ . Las flechas indican la dirección del viento.

Signos convencionales que indican la velocidad del viento: calma ○ ; velocidad hasta de 14 kilómetros por hora ○→; velocidad de 14 á 42 kilómetros por hora ○→; velocidad de 42 á 72 kilómetros por hora ○→; velocidad de 72 kilómetros por hora en adelante ○→

4ª—El sombreado indica las regiones donde ha llovido ó nevado en las 24 horas transcurridas antes del momento de la observación.

5ª—La letra T indica que en la población á que se refiere, se sintió temblor de tierra en las 24 horas que preceden á la observación meteorológica.

Escala: 1:10.000.000

M. Moreno Dibujó F. Espinosa Grab.

ESTADO DEL TIEMPO EN LA REPUBLICA

OFICINAS	Barómetro reducido á 0°	Termómetro seco	Termómetro húmedo	Lluvia en 24 horas	VIENTO		NUBES		
					Dirección	Velocidad por hora	Clase	Cantidad	Dirección
	m.m	Grados	Grados	m.m		K.			
Acapulco	756.8	22	20	—	—	—	—		
C. Lerdo	670.0	9	4	—	—	—	—		
C. Porfirio Díaz	743.6	11	9	—	—	—	—		
C. Victoria	734 4	19	17	—	N. W.	4	Al. Cu.	0.6	
Chihuahua	646.6	7	3	—	N.	4	—		
Durango	—	—	—	—	—	—	—		
Frontera	756.8	27	24	—	N. W.	4	St. Cu	0.6	N. W
Guadalajara	635.2	8	7	—	—	—	—		
Guaymas	762.6	18	14	—	—	—	—		
Iguala	698.2	23	21	—	—	—	—		
Jalapa	646.4	16	15	—	—	—	—		
Manzanillo	763 6	22	20	—	N. E.	4	St Cu.	0 8	W.
Matamoros, Tam	760.8	15	14	—	N.	8	Ci. St.	0.2	N.
Mazatlán	757.2	16	12	—	—	—	—		
México	584.4	11	5	—	—	—	Ci. St.	0.4	
Monterrey	713.8	13	11	—	S.	4	Al. St.	0.2	S.
Morelia	609 4	10	7	—	S. W.	4	—		
Nogales	665 2	7	6	—	S.	8	—		
Oaxaca	636 0	14	12	—	S.	4	—		
Progreso	—	—	—	—	—	—	—		
Salina Cruz	759 2	25	23	—	S.	4	—		
San Luis Potosí	608 0	16	15	—	—	—	—		
Tampico	761 6	22	20	—	N.	4	—		
Tapachula	744 8	22	20	—	N.	4	Al. St.	0 6	N.
Veracruz	757 2	24	22	—	N.	20	St.		
Zacatecas	573.2	11	4	—	S. W.	8	—		
Angostura	—	—	—	—	—	—	—		
C. Guzmán	636.2	12	9	—	—	—	—		
Guanajuato	600.0	12	4	—	—	—	—		
León	616.4	11	3	—	—	—	—		
Querétaro	614.2	15	10	—	—	—	—		
Saltillo	629.0	13	10	—	W.	8	St.		
Toluca	557 2	8	3	—	W.	4	—		

M. Moreno y A. C. Atristain, Construyeron.

APR 1901
Weather Bureau

ABRIL 2 DE 1901.

REPUBLICA MEXICANA

Secretaría de Comunicaciones y Obras Públicas

DIRECCION GENERAL DE TELEGRAFOS FEDERALES

CARTA DEL TIEMPO

NOTAS Y SIGNOS CONVENCIONALES

1ª—Las observaciones se recogen simultáneamente á las 6 23 a. m. de México (8 a. m. del meridiano 75° W de Greenwich). Las presiones y las temperaturas están reducidas al nivel del mar.

2ª—Las líneas continuas pasan por los puntos de igual presión. Las líneas puntuadas por los de igual temperatura.

3ª—Signos que indican el estado del tiempo: *claro* ○ ; *nublado en parte* ◔ ; *nublado* ● ; *lluvia* ☂ ; *nieve* ✳ ; *tempestad* ⚡ ; *relámpagos difusos en el rumbo que ocupa el signo* ↯ . Las flechas indican la dirección del viento.

Signos convencionales que indican la velocidad del viento: calma ○ ; velocidad hasta de 14 kilómetros por hora ○→; velocidad de 14 á 42 kilómetros por hora ○→; velocidad de 42 á 72 kilómetros por hora ○→; velocidad de 72 kilómetros por hora en adelante ○→

4ª—El sombreado indica las regiones donde ha llovido ó nevado en las 24 horas transcurridas antes del momento de la observación.

5ª—La letra T indica que en la población á que se refiere, se sintió temblor de tierra en las 24 horas que preceden á la observación meteorológica.

Escala: 1:10.000.000

M. Moreno Dibujó F. Espinosa Grabó

ESTADO DEL TIEMPO EN LA REPUBLICA

OFICINAS	Barómetro reducido á 0°	Termómetro seco	Termómetro húmedo	Lluvia en 24 horas	VIENTO		NUBES		
					Dirección	Velocidad por hora.	Clase	Cantidad	Dirección
	m.m	Grados.	Grados.	m.m		K.			
Acapulco	759.0	21	19	—	—	—	—		
C. Lerdo	668.2	7	2	—	—	—	—		
C. Porfirio Díaz	743.2	8	7	—	—	—	Ci. St.	0 2	
C. Victoria	734 4	14	11	—	W.	4	Ci. St.	0.2	
Chihuahua	643.6	9	4	—	N. E.	4	Ci. Cu.	0 8	
Durango	—	—	—	—	—	—	—		
Frontera	762.8	26	22	—	N. W.	4	St. Cu	0.4	N. W
Guadalajara	635.2	12	10	—	W.	4	Al. Cu.	0.1	W
Guaymas	760.6	19	15	—	—	—	Ci. St.	0.1	
Iguala	699.8	25	23	—	—	—	—		
Jalapa	650.6	14	12	1.6	—	—	Nim.	0 8	
Manzanillo	764 0	20	19	—	E.	4	St Cu.	0.8	N. V.
Matamoros, Tam	762.6	14	12	—	S. E.	4	—		
Mazatlán	759.2	16	15	—	—	—	Ci St.	0 4	
México	585.7	11	8	—	—	—	Ci. St.	0 6	
Monterrey	715.6	11	9	—	S. E.	4	Al. St.	0.2	N. W.
Morelia	610.2	13	9	—	—	—	—		
Nogales	662 8	10	9	—	S. E.	8	Ci. Cu.	0.6	S. E.
Oaxaca	637 2	13	12	—	—	—	—		
Progreso	764 6	25	24	—	S. E.	12	—		
Salina Cruz	760 2	25	23	—	N.	16	—		
San Luis Potosí	608.6	15	14	—	—	—	—		
Tampico	765 2	18	18	—	—	—	Ci. St.	0 2	S.
Tapachula	744.6	22	20	—	N.	8	Ci. St.	0 6	
Veracruz	763 8	24	21	—	—	—	Al. Cu	0 8	
Zacatecas	572.4	10	5	—	—	—	—		
Angostura	—	—	—	—	—	—	—		
C. Guzmán	638.0	14	9	—	—	—	Ci. St.	0.2	S. W.
Guanajuato	—	—	—	—	—	—	—		
León	617.8	11	6	—	—	—	Ci. St	0.8	S. W.
Querétaro	—	—	—	—	—	—	—		
Saltillo	—	—	—	—	—	—	—		
Toluca	—	—	—	—	—	—	—		

M. Moreno y A. C. Urrutia, Construyeron.

APR 1901
Weather Bureau

ABRIL 3 DE 1901.

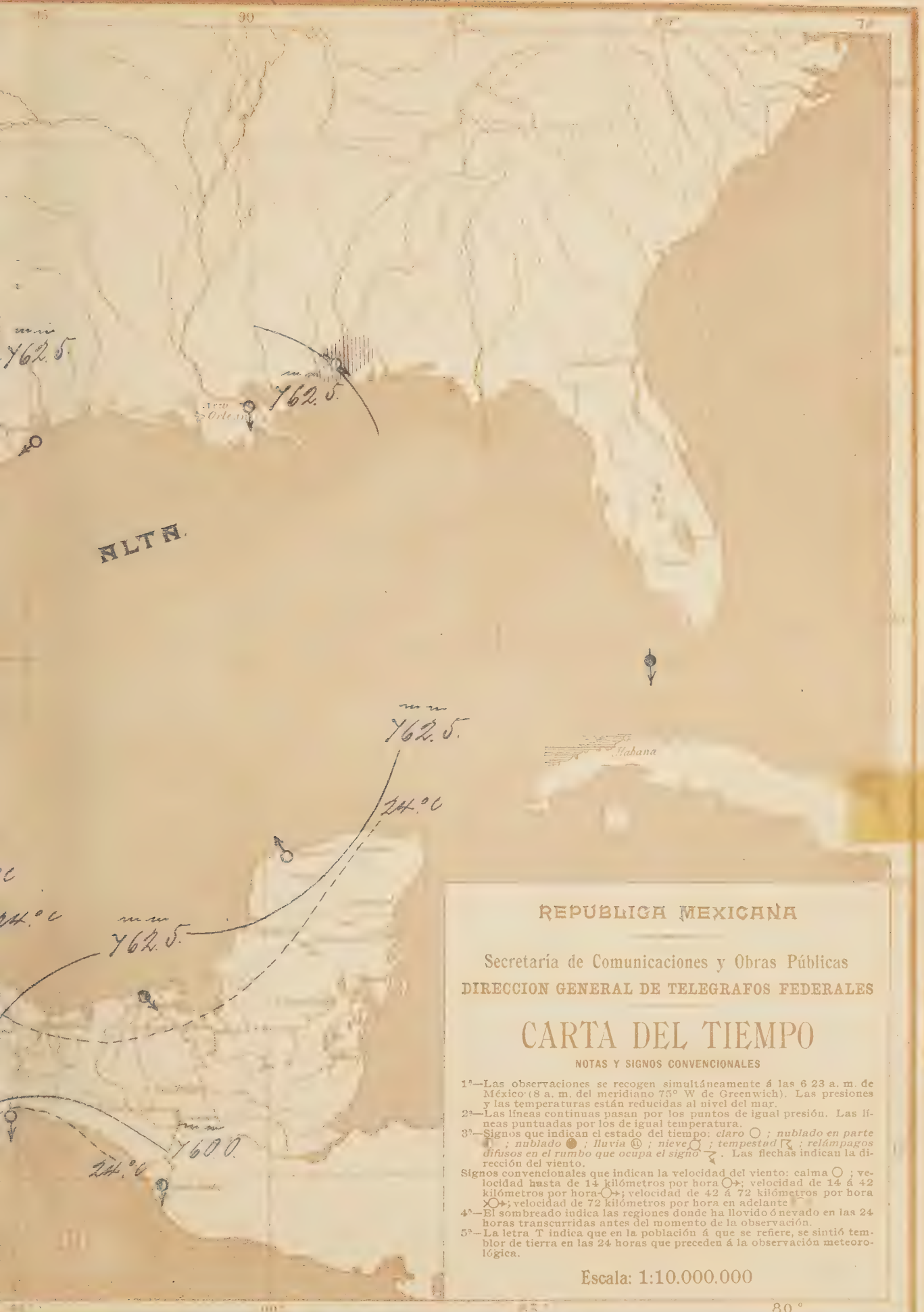

REPUBLICA MEXICANA

Secretaría de Comunicaciones y Obras Públicas

DIRECCION GENERAL DE TELEGRAFOS FEDERALES

CARTA DEL TIEMPO

NOTAS Y SIGNOS CONVENCIONALES

1ª—Las observaciones se recogen simultáneamente á las 6 23 a. m. de México (8 a. m. del meridiano 75° W de Greenwich). Las presiones y las temperaturas están reducidas al nivel del mar.

2ª—Las líneas continuas pasan por los puntos de igual presión. Las líneas puntuadas por los de igual temperatura.

3ª—Signos que indican el estado del tiempo: *claro* ○ ; *nublado en parte* ◑ ; *nublado* ● ; *lluvia* ⓡ ; *nieve* ⛆ ; *tempestad* ↯ ; *relámpagos difusos en el rumbo que ocupa el signo* ↯ . Las flechas indican la dirección del viento.

Signos convencionales que indican la velocidad del viento: calma ○ ; velocidad hasta de 14 kilómetros por hora ○→; velocidad de 14 á 42 kilómetros por hora ○→; velocidad de 42 á 72 kilómetros por hora ○→; velocidad de 72 kilómetros por hora en adelante ○→

4ª—El sombreado indica las regiones donde ha llovido ó nevado en las 24 horas transcurridas antes del momento de la observación.

5ª—La letra T indica que en la población á que se refiere, se sintió temblor de tierra en las 24 horas que preceden á la observación meteorológica.

Escala: 1:10.000.000

M. Moreno Dibrigo F. Espinosa Gral

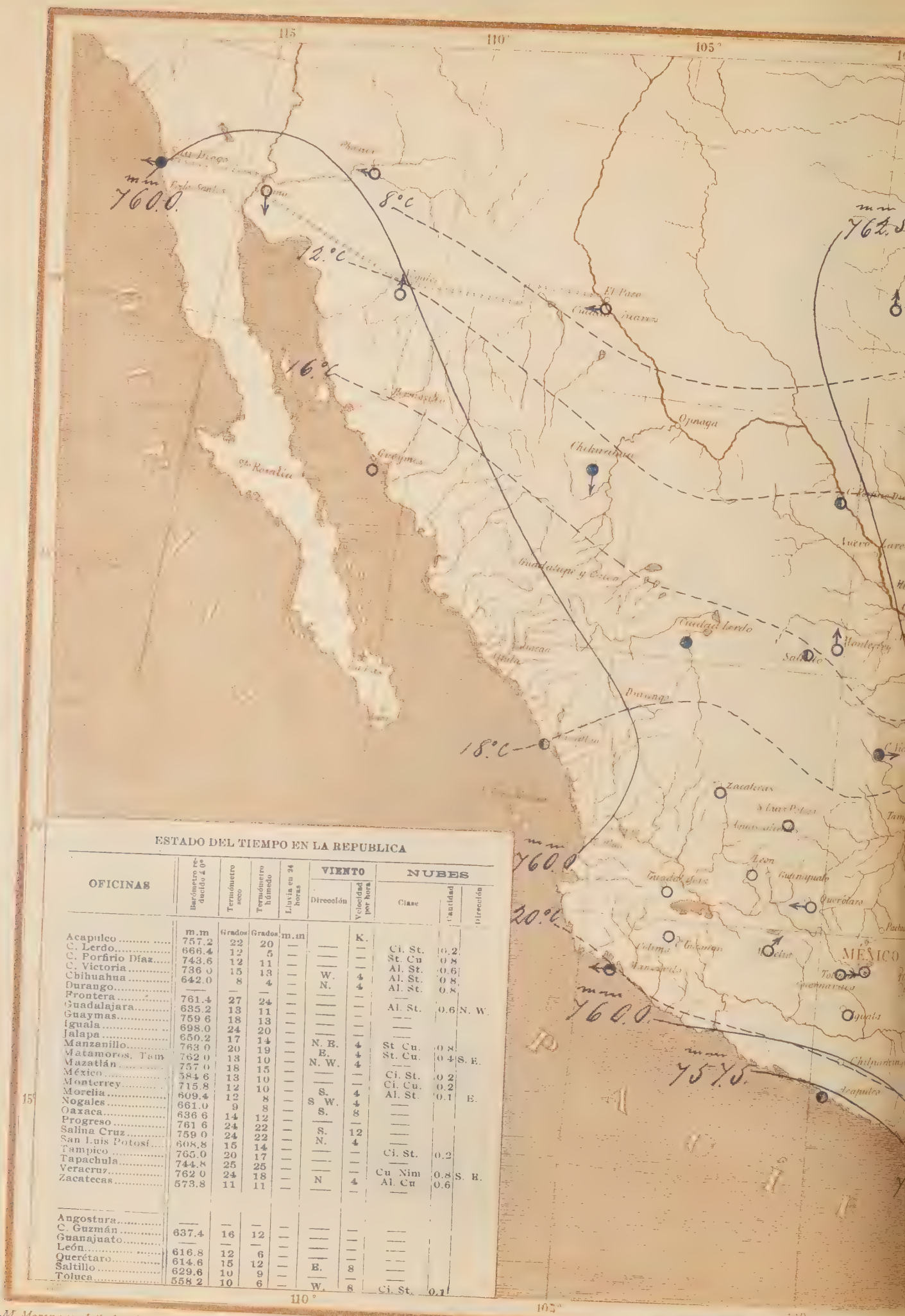

ESTADO DEL TIEMPO EN LA REPUBLICA

OFICINAS	Barómetro reducido á 0°	Termómetro seco	Termómetro húmedo	Lluvia en 24 horas	VIENTO		NUBES		
					Dirección	Velocidad por hora	Clase	Cantidad	Dirección
	m.m	Grados	Grados	m.m		K.			
Acapulco	757.2	22	20	—	—	—	Ci. St.	0.2	
C. Lerdo	666.4	12	5	—	—	—	St. Cu	0.8	
C. Porfirio Díaz	743.6	12	11	—	—	—	Al. St.	0.6	
C. Victoria	736 0	15	13	—	W.	4	Al. St.	0.8	
Chihuahua	642.0	8	4	—	N.	4	Al. St.	0.8	
Durango	—	—	—	—	—	—	—		
Frontera	761.4	27	24	—	—	—	Al. St.	0.6	N. W.
Guadalajara	635.2	13	11	—	—	—	—		
Guaymas	759 6	18	13	—	—	—	—		
Iguala	698.0	24	20	—	—	—	St Cu.	0.8	
Jalapa	650.2	17	14	—	N. E.	4	St. Cu.	0.4	S. E.
Manzanillo	763 0	20	19	—	E.	4	—		
Matamoros, Tam	762 0	13	10	—	N. W.	4	—		
Mazatlán	757 0	18	15	—	—	—	Ci. St.	0.2	
México	584 6	13	10	—	—	—	Ci. Cu.	0.2	
Monterrey	715.8	12	10	—	S.	4	Al. St.	0.1	E.
Morelia	609.4	12	8	—	S W.	4	—		
Nogales	661.0	9	8	—	S.	8	—		
Oaxaca	636 6	14	12	—	—	—	—		
Progreso	761 6	24	22	—	S.	12	—		
Salina Cruz	759 0	24	22	—	N.	4	—		
San Luis Potosí	608.8	15	14	—	—	—	Ci. St.	0.2	
Tampico	765.0	20	17	—	—	—	—		
Tapachula	744.8	25	25	—	—	—	Cu Nim	0.8	S. E.
Veracruz	762 0	24	18	—	N	4	Al. Cu	0.6	
Zacatecas	573.8	11	11	—	—	—	—		
Angostura	—	—	—	—	—	—	—		
C. Guzmán	637.4	16	12	—	—	—	—		
Guanajuato	—	—	—	—	—	—	—		
León	616.8	12	6	—	—	—	—		
Querétaro	614.6	15	12	—	E.	8	—		
Saltillo	629.6	10	9	—	—	—	—		
Toluca	558 2	10	6	—	W.	8	Ci. St.	0.1	

M. Moreno y A. C. Aristain, Construyeron.

APR 13 1901
Weather Bureau

ABRIL 6 DE 1901.

REPUBLICA MEXICANA

Secretaría de Comunicaciones y Obras Públicas

DIRECCION GENERAL DE TELEGRAFOS FEDERALES

CARTA DEL TIEMPO

NOTAS Y SIGNOS CONVENCIONALES

1ª—Las observaciones se recogen simultáneamente á las 6 23 a. m. de México (8 a. m. del meridiano 75° W de Greenwich). Las presiones y las temperaturas están reducidas al nivel del mar.

2ª—Las líneas continuas pasan por los puntos de igual presión. Las líneas puntuadas por los de igual temperatura.

3ª—Signos que indican el estado del tiempo: *claro* ○ ; *nublado en parte* ◐ ; *nublado* ● ; *lluvia* ☔ ; *nieve* ⛆ ; *tempestad* ↯ ; *relámpagos difusos en el rumbo que ocupa el signo* ↯ . Las flechas indican la dirección del viento.

Signos convencionales que indican la velocidad del viento: calma ○ ; velocidad hasta de 14 kilómetros por hora ○→; velocidad de 14 á 42 kilómetros por hora ○→; velocidad de 42 á 72 kilómetros por hora ○→; velocidad de 72 kilómetros por hora en adelante ○→

4ª—El sombreado indica las regiones donde ha llovido ó nevado en las 24 horas transcurridas antes del momento de la observación.

5ª—La letra T indica que en la población á que se refiere, se sintió temblor de tierra en las 24 horas que preceden á la observación meteorológica.

Escala: 1:10.000.000

ESTADO DEL TIEMPO EN LA REPUBLICA

OFICINAS	Barómetro reducido á 0°	Termómetro seco	Termómetro húmedo	Lluvia en 24 horas	VIENTO		NUBES		
					Dirección	Velocidad por hora	Clase	Cantidad	Dirección
	m.m	Grados	Grados	m.m		K.			
Acapulco	756.4	22	20	—	—	—	—		
C. Lerdo	665.8	14	8	—	—	—	Ci. Cu.	0.4	
C. Porfirio Diaz	739.6	13	11	—	—	—	Ci. Cu.	0.4	
C. Victoria	730 8	16	13	—	W.	4	Al. St.	0.2	
Chihuahua	640.4	15	6	—	S W.	4	Ci. St.	0.4	S. W.
Durango	—	—	—	—	—	—	—		
Frontera	763.8	25	23	—	—	—	St Cu.	0.8	S.
Guadalajara	636 4	17	11	—	—	—	—		
Guaymas	759 6	18	13	—	S.	4	—		
Iguala	697.8	22	20	—	—	—	—		
Jalapa	648.6	14	12	—	—	—	—		
Manzanillo	763 6	23	21	—	N. E.	4	St. Cu	0.2	
Matamoros, Tam	759 8	15	14	—	E.	4	—		
Mazatlán	757.4	19	17	—	—	—	Ci. St.	0.2	S.
México	584.7	13	8	—	N. W.	4	Ci. Cu.	0.1	
Monterrey	715.8	12	10	—	S.	4	Al. St.	0.1	E.
Morelia	609 6	12	12	—	—	—	—		
Nogales	639.8	10	8	—	—	—	—		
Oaxaca	635 6	14	13	—	—	—	—		
Progreso	761 0	25	24	—	S. E.	16	Ci. Cu.	0 8	N.
Salina Cruz	760 0	23	21	—	N.	16	—		
San Luis Potosí	608.2	16	15	—	—	—	—		
Tampico	763 0	18	18	—	—	—	St. Cu.	0.8	S.
Tapachula	744.0	23	21	—	—	—	—		
Veracruz	760 8	21	19	—	—	—	—		
Zacatecas	572.4	10	5	—	—	—	—		
Angostura	—	—	—	—	—	—	—		
C. Guzmán	—	—	—	—	—	—	—		
Guanajuato	—	—	—	—	—	—	—		
León	617.2	11	6	—	N. E.	4	Ci. St.	0 2	
Querétaro	614.4	15	9	—	—	—	—		
Saltillo	628.4	16	10	—	S.	32	—		
Toluca	558 2	8	5	—	W.	8	—		

M. Moreno y A. C. Atristain. Construyeron.

APR 13 1901
Weather Bureau

ABRIL 7 DE 1901.

REPUBLICA MEXICANA

Secretaría de Comunicaciones y Obras Públicas

DIRECCION GENERAL DE TELEGRAFOS FEDERALES

CARTA DEL TIEMPO

NOTAS Y SIGNOS CONVENCIONALES

1ª—Las observaciones se recogen simultáneamente á las 6 23 a. m. de México (8 a. m. del meridiano 75° W de Greenwich). Las presiones y las temperaturas están reducidas al nivel del mar.

2ª—Las líneas continuas pasan por los puntos de igual presión. Las líneas puntuadas por los de igual temperatura.

3ª—Signos que indican el estado del tiempo: *claro* ○ ; *nublado en parte* ◐ ; *nublado* ● ; *lluvia* ⓤ ; *nieve* ⛆ ; *tempestad* ↯ ; *relámpagos difusos en el rumbo que ocupa el signo* ↯ . Las flechas indican la dirección del viento.

Signos convencionales que indican la velocidad del viento: calma ○ ; velocidad hasta de 14 kilómetros por hora ○→; velocidad de 14 á 42 kilómetros por hora ○→; velocidad de 42 á 72 kilómetros por hora ○→; velocidad de 72 kilómetros por hora en adelante ○→

4ª—El sombreado indica las regiones donde ha llovido ó nevado en las 24 horas transcurridas antes del momento de la observación.

5ª—La letra T indica que en la población á que se refiere, se sintió temblor de tierra en las 24 horas que preceden á la observación meteorológica.

Escala: 1:10.000.000

M. Moreno Urbina F. Espinosa Girado

ESTADO DEL TIEMPO EN LA REPUBLICA

OFICINAS	Barómetro reducido á 0°	Termómetro seco	Termómetro húmedo	Lluvia en 24 horas	VIENTO		NUBES		
					Dirección	Velocidad por hora	Clase	Cantidad	Dirección
	m.m	Grados	Grados	m.m		K.			
Acapulco	757.4	24	21	—	—	—	—		
C. Lerdo	666.4	19	11	—	—	—	St Cu.	0.8	
C. Porfirio Díaz	741.2	19	18	—	—	—	Al. St.	0.4	
C. Victoria	733.8	18	15	—	N. W.	4	Al. St.	0.4	
Chihuahua	643.4	12	10	—	W.	4	Ci. St.	0.1	W.
Durango	—	—	—	—	—	—	—		
Frontera	761.6	25	22	—	N. E.	4	—		
Guadalajara	635.4	11	11	—	—	—	—		
Guaymas	—	—	—	—	—	—	—		
Iguala	698.0	22	20	—	—	—	—		
Jalapa	648.8	15	13	—	—	—	Ci. St.	0.2	
Manzanillo	762.6	20	19	—	N. E.	4	Al. St.	0.6	S.
Matamoros, Tam	759.6	19	17	—	E.	4	Ci. St.	0.2	S. E.
Mazatlán	757.6	19	17	—	—	—	—		
México	585.4	14	8	—	W.	4	Ci. St	0.6	
Monterrey	713.4	16	14	—	N. E.	4	Ci. St.	0.8	S. W.
Morelia	610.2	13	9	—	—	—	Ci. St.	0.1	
Nogales	—	—	—	—	—	—	—		
Oaxaca	636.6	17	16	—	S. E.	12	Ci. St.	0.4	
Progreso	762.0	25	24	—	E.	16	—		
Salina Cruz	759.8	25	22	—	N	8	—		
San Luis Potosí	608.8	14	13	—	—	—	Ci. Cu.	0.2	
Tampico	762.4	21	21	—	—	—	Ci. St.	0.2	S.
Tapachula	744.8	25	23	—	E.	4	St. Cu.	0.8	N. E.
Veracruz	760.4	24	23	—	—	—	St. Cu.	0.8	
Zacatecas	573.6	11	11	—	—	—	St. Cu.	0.2	
Angostura	—	—	—	—	—	—	—		
C. Guzmán	—	—	—	—	—	—	—		
Guanajuato	—	—	—	—	—	—	—		
León	—	—	—	—	—	—	—		
Querétaro	—	—	—	—	—	—	—		
Saltillo	628.2	17	13	—	—	—	Ci. Cu.	0.6	S.
Toluca	558.6	8	5	—	W.	4	—		

115° 110° 105° 100°

M. Moreno y A. C. Anislaw. Construyeron.

APR 14 1901
Weather Bureau

ABRIL 8 DE 1901.

REPUBLICA MEXICANA

Secretaría de Comunicaciones y Obras Públicas

DIRECCION GENERAL DE TELEGRAFOS FEDERALES

CARTA DEL TIEMPO

NOTAS Y SIGNOS CONVENCIONALES

1ª—Las observaciones se recogen simultáneamente á las 6 23 a. m de México (8 a. m. del meridiano 75° W de Greenwich). Las presiones están reducidas al nivel del mar.

2ª—Las líneas continuas pasan por los puntos de igual presión. Las líneas puntuadas por los de igual temperatura.

3ª—Signos que indican el estado del tiempo: *claro* ○ ; *nublado en parte* ◑ ; *nublado* ● ; *lluvia* ⑨ ; *nieve* ⛆ ; *tempestad* ↯ ; *relámpagos difusos en el rumbo que ocupa el signo* ↘ . Las flechas indican la dirección del viento.

Signos convencionales que indican la velocidad del viento: calma ○ ; velocidad hasta de 14 kilómetros por hora ○➤; velocidad de 14 á 42 kilómetros por hora ○➤; velocidad de 42 á 72 kilómetros por hora ○➤; velocidad de 72 kilómetros por hora en adelante ○➤

4ª—El sombreado indica las regiones donde ha llovido ó nevado en las 24 horas transcurridas antes del momento de la observación.

5ª—La letra T indica que en la población á que se refiere, se sintió temblor de tierra en las 24 horas que preceden á la observación meteorológica.

Escala: 1:10.000.000

M. Morena Dibujó F. Espinosa Litho

ESTADO DEL TIEMPO EN LA REPUBLICA

OFICINAS	Barómetro reducido á 0°	Termómetro seco	Termómetro húmedo	Lluvia en 24 horas.	VIENTO		NUBES		
					Dirección	Velocidad por hora.	Clase	Cantidad	Dirección
	m.m	Grados	Grados	m.m		K.			
Acapulco	757.6	25	23	—	—	—	—		
C. Lerdo	666.8	19	11	—	—	—	Ci. St.	0.4	
C. Porfirio Diaz	742.4	2	20	—	E.	4	St Cu.	0.6	
C. Victoria	733.8	21	18	—	N. W.	4	Ci. St.	0.4	
Chihuahua	643.2	14	9	—	W.	4	—		
Durango	—	—	—	—	—	—	—		
Frontera	761.0	25	22	—	N. W.	4	Al. St.	0.2	N. W
Guadalajara	687.2	13	11	—	—	—	Ci. St.	0.2	
Guaymas	762.6	18	14	—	—	—	—		
Iguala	699.8	22	20	—	—	—	—		
Jalapa	650.0	17	14	—	N	4	Al. St.	0.2	
Manzanillo	764.2	20	18	—	N. E.	4	Al. St.	0.1	S.
Matamoros, Tam	761.0	22	20	—	S. E	8	Al. St.	0.4	S. E
Mazatlán	757.4	18	17	—	—	—	Al. St.	0.2	
México	586.2	13	9	—	N. W.	4	Ci. St.	0.3	W.
Monterrey	710.4	14	12	—	S. E.	4	Al. St.	0.1	E.
Morelia	611.2	13	9	—	—	—	—		
Nogales	660.8	10	9	—	—	—	—		
Oaxaca	637.4	17	15	—	—	—	—		
Progreso	759.2	25	25	—	N. E.	12	—		
Salina Cruz	760.0	26	24	—	N.	4	St.	0.8	
San Luis Potosí	608.6	13	12	—	—	—	—		
Tampico	763.2	24	23	—	—	—	St. Cu.	0.8	S.
Tapachula	746.0	24	21	—	—	—	Ci. St.	0.1	
Veracruz	760.4	24	23	—	—	—	St. Cu.	0.8	
Zacatecas	574.0	12	11	—	—	—	St.	0.2	
Angostura	—	—	—	—	—	—	—		
C. Guzmán	638.6	15	11	—	—	—	Al. Cu.	0.6	W.
Guanajuato	—	—	—	—	—	—	—		
León	618.6	14	9	—	N. E.	8	Ci St	0.6	S. W.
Querétaro	—	—	—	—	—	—	—		
Saltillo	—	—	—	—	—	—	—		
Toluca	559.4	8	5	—	W.	4	Ci. St.	0.1	

M. Moreno y A.C Anslan Construyeron.

LIBRARY
APR 15 1901
Father Borr

ABRIL 9 DE 1901.

REPUBLICA MEXICANA

Secretaría de Comunicaciones y Obras Públicas

DIRECCION GENERAL DE TELEGRAFOS FEDERALES

CARTA DEL TIEMPO

NOTAS Y SIGNOS CONVENCIONALES

1ª—Las observaciones se recogen simultáneamente á las 6 23 a. m de México (8 a. m. del meridiano 75° W de Greenwich). Las presiones están reducidas al nivel del mar.

2ª—Las líneas continuas pasan por los puntos de igual presión. Las líneas puntuadas por los de igual temperatura.

3ª—Signos que indican el estado del tiempo: *claro* ○ ; *nublado en parte* ◑ ; *nublado* ● ; *lluvia* ⓡ ; *nieve* ⛆ ; *tempestad* ⚡ ; *relámpagos difusos en el rumbo que ocupa el signo* ⚡. Las flechas indican la dirección del viento.

Signos convencionales que indican la velocidad del viento: calma ○ ; velocidad hasta de 14 kilómetros por hora ○→; velocidad de 14 á 42 kilómetros por hora ○→; velocidad de 42 á 72 kilómetros por hora ○→; velocidad de 72 kilómetros por hora en adelante ○→

4ª—El sombreado indica las regiones donde ha llovido ó nevado en las 24 horas transcurridas antes del momento de la observación.

5ª—La letra T indica que en la población á que se refiere, se sintió temblor de tierra en las 24 horas que preceden á la observación meteorológica.

Escala: 1:10.000.000

M. Moreno Dibujó P. Espinosa Grabó.

ESTADO DEL TIEMPO EN LA REPUBLICA

OFICINAS	Barómetro reducido á 0°	Termómetro seco	Termómetro húmedo	Lluvia en 24 horas	VIENTO		NUBES		
					Dirección	Velocidad por hora	Clase	Cantidad	Dirección
	m.m	Grados	Grados	m.m		K.			
Acapulco	759.4	23	22	—	—	—	—		
C. Lerdo	666.8	22	15	—	S.	4	Ci. Cu.	0.8	S.
C. Porfirio Díaz	741.6	23	22	—	E.	4	Nim.	0.8	N. W.
C. Victoria	733 6	22	16	—	W.	4	Al. St.	0.6	
Chihuahua	642 4	15	8	—	N. E.	4	—		
Durango	—	—	—	—	—	—	—		
Frontera	760.8	26	22	—	E.	4	Al. St.	0.2	E.
Guadalajara	637 2	13	11	—	—	—	Ci. Cu.	0 1	
Guaymas	763.6	18	14	—	N	4	—		
Iguala	700.4	2	18	—	—	—	—		
Jalapa	650.0	17	15	—	—	—	Ci. Cu.	0.8	
Manzanillo	765 0	20	17	—	N. W.	4	Al. St.	0.1	W.
Matamoros, Tam	761 8	22	21	—	S. E	8	St. Cu.	0.4	S. E.
Mazatlán	760.0	19	17	—	—	—	Ci. St.	0 2	
México	586 9	13	9	—	—	—	St. Cu.	0 1	
Monterrey	715 4	22	20	—	N. E.	4	Al. St.	0 8	S. W.
Morelia	611 8	12	10	—	—	—	—		
Nogales	664 0	8	7	—	S	12	—		
Oaxaca	636 4	16	14	—	W.	4	Al. St.	0 2	W.
Progreso	764 4	24	24	—	S. E.	20	—		
Salina Cruz	760 6	26	23	—	—	—	—		
San Luis Potosí	609.2	15	14	—	N.	4	Ci. Cu.	0.4	N.
Tampico	763 8	24	23	0.4	—	—	—		
Tapachula	746.2	24	21	—	—	—	St. Cu.	0 8	N. E.
Veracruz	761 0	25	24	—	—	—	St. Cu.	0 6	
Zacatecas	574 4	11	10	—	—	—	— —		
Angostura	—	—	—	—	—	—	—		
C. Guzmán	639.6	13	9	—	—	—	Ci. St.	0 2	
Guanajuato	—	—	—	—	—	—	—		
León	619 4	13	7	—	—	—	Ci. Cu.	0.2	S. W.
Querétaro	—	—	—	—	—	—	—		
Saltillo	—	—	—	—	—	—	—		
Toluca	560 0	8	5	—	W.	4	—		

M. Moreno y A.C. Anstaun Construyeron.

APR 15 1901
Weather Bureau

ABRIL 10 DE 1901.

REPUBLICA MEXICANA

Secretaría de Comunicaciones y Obras Públicas

DIRECCION GENERAL DE TELEGRAFOS FEDERALES

CARTA DEL TIEMPO

NOTAS Y SIGNOS CONVENCIONALES

1ª—Las observaciones se recogen simultáneamente á las 6 23 a. m de México (8 a. m. del meridiano 75° W de Greenwich). Las presiones están reducidas al nivel del mar.

2ª—Las líneas continuas pasan por los puntos de igual presión. Las líneas puntuadas por los de igual temperatura.

3ª—Signos que indican el estado del tiempo: *claro* ○ ; *nublado en parte* ◑ ; *nublado* ● ; *lluvia* ☂ ; *nieve* ✳ ; *tempestad* ↯ ; *relámpagos difusos en el rumbo que ocupa el signo* ↯ . Las flechas indican la dirección del viento.

Signos convencionales que indican la velocidad del viento: calma ○ ; velocidad hasta de 14 kilómetros por hora ○→; velocidad de 14 á 42 kilómetros por hora ○→; velocidad de 42 á 72 kilómetros por hora ○→; velocidad de 72 kilómetros por hora en adelante ○→

4ª—El sombreado indica las regiones donde ha llovido ó nevado en las 24 horas transcurridas antes del momento de la observación.

5ª—La letra T indica que en la población á que se refiere, se sintió temblor de tierra en las 24 horas que preceden á la observación meteorológica.

Escala: 1:10.000.000

M. Moreno Dubuje E. Espinosa Grubo

Mexico

ESTADO DEL TIEMPO EN LA REPUBLICA

OFICINAS	Barómetro reducido á 0°	Termómetro seco	Termómetro húmedo	Lluvia en 24 horas	VIENTO		NUBES		
					Dirección	Velocidad por hora.	Clase	Cantidad	Dirección
	m.m	Grados	Grados	m.m		K.			
Acapulco	757.8	23	21	—	—	—	—		
C. Lerdo	666.6	20	12	—	—	—	Ci. Cu.	0.8	
C. Porfirio Díaz	741.2	17	15	6 0	E.	4	Cu. Nim	0.6	
C. Victoria	732 2	21	19	—	N. W.	4	Ci. St.	0.4	
Chihuahua	645.6	13	9	—	N	4	—		
Durango	—	—	—	—	—	—	—		
Frontera	760.8	24	23	—	—	—	—		
Guadalajara	637 0	12	12	—	—	—	St. Cu	0 1	W.
Guaymas	764.6	18	15	—	—	—	—		
Iguala	699.8	21	19	—	—	—	—		
Jalapa	648 4	17	13	—	—	—	—		
Manzanillo	764 2	21	18	—	N. E.	4	Al. St.	0.6	W.
Matamoros, Tam	757 2	24	22	—	S.	20	St. Cu.	0.8	S.
Mazatlán	759 8	17	15	—	—	—	Ci. St	0.2	N. W.
México	586 2	13	9	—	—	—	—		
Monterrey	712 8	12	10	—	S	4	Al. St.	0 2	S.
Morelia	611 4	12	9	—	—	—	—		
Nogales	666 0	9	7	—	S.	12	—		
Oaxaca	637 2	16	12	—	—	—	—		
Progreso	761 2	24	23	—	E.	12	—		
Salina Cruz	760 0	25	24	—	—	—	—		
San Luis Potosí	619.4	17	10	—	N. E.	4	—		
Tampico	760 8	24	24	—	—	—	—		
Tapachula	746.2	24	22	—	—	—	Cu Nim.	0.8	S.
Veracruz	758 6	26	25	—	—	—	—		
Zacatecas	575 8	12	12	—	—	—	St. Cu.	0 2	
Angostura	—	—	—	—	—	—	—		
C. Guzmán	639 2	14	10	—	—	—	Al. St.	0.6	S. W
Guanajuato	—	—	—	—	—	—	—		
León	618.8	12	8	—	—	—	—		
Querétaro	616.2	15	9	—	S. E.	4	Ci. St.	0 1	
Saltillo	—	—	—	—	—	—	—		
Toluca	559 4	7	4	—	W.	4	—		

M. Moreno y A. C. Arrisland. Construyeron.

APR 16 1901
Weather Bureau

ABRIL 11 DE 1901.

REPUBLICA MEXICANA

Secretaría de Comunicaciones y Obras Públicas

DIRECCION GENERAL DE TELEGRAFOS FEDERALES

CARTA DEL TIEMPO

NOTAS Y SIGNOS CONVENCIONALES

1ª—Las observaciones se recogen simultáneamente á las 6 23 a. m de México (8 a. m. del meridiano 75° W de Greenwich). Las presiones están reducidas al nivel del mar.

2ª—Las líneas continuas pasan por los puntos de igual presión. Las líneas puntuadas por los de igual temperatura.

3ª—Signos que indican el estado del tiempo: *claro* ○ ; *nublado en parte* ◐ ; *nublado* ● ; *lluvia* ☔ ; *nieve* ✳ ; *tempestad* ⚡ ; *relámpagos difusos en el rumbo que ocupa el signo* ↙ . Las flechas indican la dirección del viento.

Signos convencionales que indican la velocidad del viento: calma ○ ; velocidad hasta de 14 kilómetros por hora ○→; velocidad de 14 á 42 kilómetros por hora ○→; velocidad de 42 á 72 kilómetros por hora ○→; velocidad de 72 kilómetros por hora en adelante ○►

4ª—El sombreado indica las regiones donde ha llovido ó nevado en las 24 horas transcurridas antes del momento de la observación.

5ª—La letra T indica que en la población á que se refiere, se sintió temblor de tierra en las 24 horas que preceden á la observación meteorológica.

Escala: 1:10.000.000

ESTADO DEL TIEMPO EN LA REPUBLICA

OFICINAS	Barómetro reducido á 0°	Termómetro seco	Termómetro húmedo	Lluvia en 24 horas	VIENTO		NUBES		
					Dirección	Velocidad por hora	Clase	Cantidad	Dirección
	m.m	Grados	Grados	m.m		K.			
Acapulco	758.6	23	22	—	——	—	——		
C. Lerdo	668.2	16	10	—	——	—	——		
C. Porfirio Díaz	740.8	18	17	—	——	—	Ci. Cu.	0.4	
C. Victoria	780 8	23	21	—	N. W.	4	Nim.	0.8	
Chihuahua	646.6	12	8	—	E.	4	——		
Durango	——	—	—	—	——	—	——		
Frontera	757.8	27	23	—	E.	4	——		
Guadalajara	630 0	12	10	—	——	—	——		
Guaymas	764.4	20	17	—	N	4	——		
Iguala	699 2	20	18	—	——	—	——		
Jalapa	647.0	19	15	—	N.	4	Ci. St.	0.6	N.
Manzanillo	763 8	19	17	—	E.	4	Al. St.	0.2	
Matamoros, Tam	756 4	24	22	—	S. E.	4	St. Cu.	0.8	S. E.
Mazatlán	760.0	16	14	—	——	—	——		
México	585.6	12	8	—	N.	4	Ci. St.	0.2	W.
Monterrey	712.8	12	10	—	S.	4	Al. St.	0 2	S.
Morelia	610 6	13	9	—	——	—	——		
Nogales	665 8	10	9	—	S.	4	——		
Oaxaca	637 8	15	10	—	W.	8	——		
Progreso	760 8	24	24	—	N. E.	16	——		
Salina Cruz	759 6	24	23	—	——	—	Al. Cu.	0.8	
San Luis Potosí	608.4	16	13	—	S.	4	Ci. Cu.	0 2	S.
Tampico	758 6	25	24	—	——	—	——		
Tapachula	746.2	25	22	—	N.	4	——		
Veracruz	755 6	25	23	—	S.	4	Ci. St.	0.8	
Zacatecas	573.4	11	7	—	——	—	——		
Angostura	——	—	—	—	——	—	——		
C. Guzmán	638 4	13	9	—	——	—	Ci. Cu.	0.4	
Guanajuato	——	—	—	—	——	—	——		
León	618.4	12	9	—	N. E.	4	Ci. St	0 8	S. W.
Querétaro	——	—	—	—	——	—	——		
Saltillo	——	—	—	—	——	—	——		
Toluca	559 2	5	5	—	W.	4	Ci. St.	0 1	W.

M. Moreno y A. C. Anslan, Construyeron.

LIBRARY
APR 17 1901
Wm. Herbert Dunn

ABRIL 12 DE 1901.

REPUBLICA MEXICANA

Secretaría de Comunicaciones y Obras Públicas

DIRECCION GENERAL DE TELEGRAFOS FEDERALES

CARTA DEL TIEMPO

NOTAS Y SIGNOS CONVENCIONALES

1ª—Las observaciones se recogen simultáneamente á las 6 23 a. m de México (8 a. m. del meridiano 75° W de Greenwich). Las presiones están reducidas al nivel del mar.

2ª—Las líneas continuas pasan por los puntos de igual presión. Las líneas puntuadas por los de igual temperatura.

3ª—Signos que indican el estado del tiempo: *claro* ○ ; *nublado en parte* ◐ ; *nublado* ● ; *lluvia* ⓡ ; *nieve* ✳ ; *tempestad* ⚡ ; *relámpagos difusos en el rumbo que ocupa el signo* ↘ . Las flechas indican la dirección del viento.

Signos convencionales que indican la velocidad del viento: calma ○ ; velocidad hasta de 14 kilómetros por hora ○→ ; velocidad de 14 á 42 kilómetros por hora ○→ ; velocidad de 42 á 72 kilómetros por hora ○→ ; velocidad de 72 kilómetros por hora en adelante ○→

4ª—El sombreado indica las regiones donde ha llovido ó nevado en las 24 horas trascurridas antes del momento de la observación.

5ª—La letra T indica que en la población á que se refiere, se sintió temblor de tierra en las 24 horas que preceden á la observación meteorológica.

Escala: 1:10.000.000

M. Moreno Dibujó E. Espinosa Grabó

México

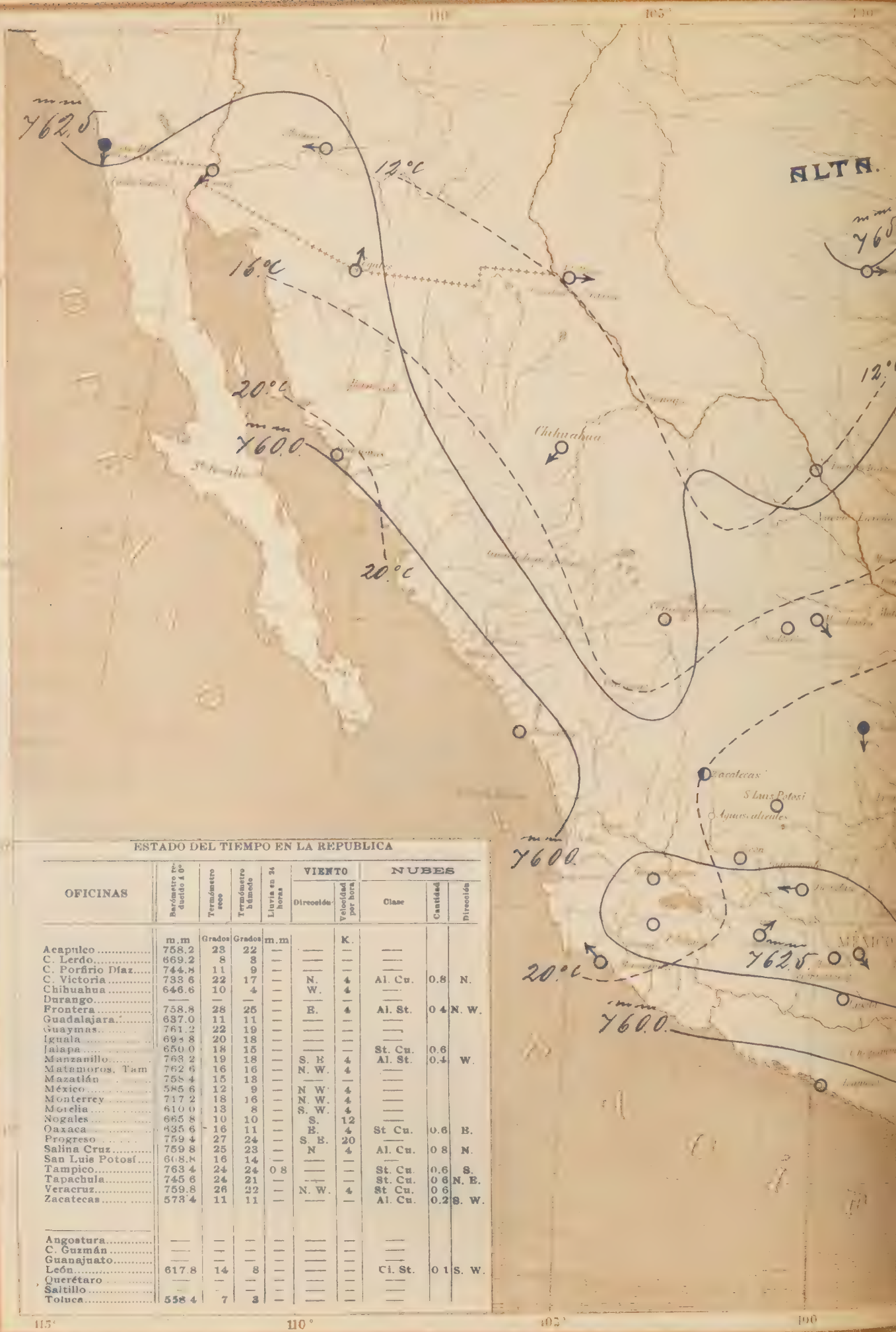

ESTADO DEL TIEMPO EN LA REPUBLICA

OFICINAS	Barómetro reducido á 0°	Termómetro seco	Termómetro húmedo	Lluvia en 24 horas	VIENTO		NUBES		
					Dirección	Velocidad por hora	Clase	Cantidad	Dirección
	m.m	Grados	Grados	m.m		K.			
Acapulco	758.2	23	22	—	—	—	—		
C. Lerdo	669.2	8	3	—	—	—	—		
C. Porfirio Díaz	744.8	11	9	—	—	—	—		
C. Victoria	733 6	22	17	—	N.	4	Al. Cu.	0.8	N.
Chihuahua	646.6	10	4	—	W.	4	—		
Durango	—	—	—	—	—	—	—		
Frontera	758.8	28	25	—	E.	4	Al. St.	0 4	N. W.
Guadalajara	637.0	11	11	—	—	—	—		
Guaymas	761.2	22	19	—	—	—	—		
Iguala	693 8	20	18	—	—	—	—		
Jalapa	650 0	18	15	—	—	—	St. Cu.	0.6	
Manzanillo	763 2	19	18	—	S. E	4	Al. St.	0.4	W.
Matamoros, Tam	762 6	16	16	—	N. W.	4	—		
Mazatlán	758 4	15	13	—	—	—	—		
México	585 6	12	9	—	N W	4	—		
Monterrey	717 2	18	16	—	N. W.	4	—		
Morelia	610 0	13	8	—	S. W.	4	—		
Nogales	665 8	10	10	—	S.	12	—		
Oaxaca	635 6	16	11	—	E.	4	St Cu.	0.6	E.
Progreso	759 4	27	24	—	S. E.	20	—		
Salina Cruz	759 8	25	23	—	N	4	Al. Cu.	0 8	N.
San Luis Potosí	608.8	16	14	—	—	—	—		
Tampico	763 4	24	24	0 8	—	—	St. Cu.	0.6	S.
Tapachula	745 6	24	21	—	—	—	St. Cu.	0 6	N. E.
Veracruz	759.8	26	22	—	N. W.	4	St Cu.	0 6	
Zacatecas	573 4	11	11	—	—	—	Al. Cu.	0.2	S. W.
Angostura	—	—	—	—	—	—	—		
C. Guzmán	—	—	—	—	—	—	—		
Guanajuato	—	—	—	—	—	—	—		
León	617.8	14	8	—	—	—	Ci. St.	0 1	S. W.
Querétaro	—	—	—	—	—	—	—		
Saltillo	—	—	—	—	—	—	—		
Toluca	538 4	7	3	—	—	—	—		

M. Moreno y A.C. Aristain. Construyeron.

LIBRARY
APR 19 1901

ABRIL 13 DE 1901.

REPUBLICA MEXICANA

Secretaría de Comunicaciones y Obras Públicas

DIRECCION GENERAL DE TELEGRAFOS FEDERALES

CARTA DEL TIEMPO

NOTAS Y SIGNOS CONVENCIONALES

1ª—Las observaciones se recogen simultáneamente á las 6 23 a. m de México (8 a. m. del meridiano 75° W de Greenwich). Las presiones están reducidas al nivel del mar.

2ª—Las líneas continuas pasan por los puntos de igual presión. Las líneas puntuadas por los de igual temperatura.

3ª—Signos que indican el estado del tiempo: *claro* ○ ; *nublado en parte* ◐ ; *nublado* ● ; *lluvia* ⓡ ; *nieve* ✳ ; *tempestad* ↯ ; *relámpagos difusos en el rumbo que ocupa el signo* ↯ . Las flechas indican la dirección del viento.

Signos convencionales que indican la velocidad del viento: calma ○ ; velocidad hasta de 14 kilómetros por hora ○→; velocidad de 14 á 42 kilómetros por hora ○→; velocidad de 42 á 72 kilómetros por hora ○→; velocidad de 72 kilómetros por hora en adelante ○→

4ª—El sombreado indica las regiones donde ha llovido ó nevado en las 24 horas transcurridas antes del momento de la observación.

5ª—La letra T indica que en la población á que se refiere, se sintió temblor de tierra en las 24 horas que preceden á la observación meteorológica.

Escala: 1:10.000.000

ESTADO DEL TIEMPO EN LA REPUBLICA

OFICINAS	Barometro reducido á 0°	Termómetro seco	Termómetro húmedo	Lluvia en 24 horas	VIENTO Dirección	VIENTO Velocidad por hora	NUBES Clase	NUBES Cantidad	NUBES Dirección
	m m	Grados	Grados	m m		K.			
Acapulco	758 4	22	21	—	—	—	—		
C. Lerdo	667 6	11	5	—	—	—	—		
C. Porfirio Diaz	743 2	14	14	—	—	—	—		
C. Victoria	735 4	21	19	—	S.	4	Al Cu	0 6	
Chihuahua	643 0	10	6	—	N.	4	—		
Durango	—	—	—	—	—	—	—		
Frontera	762 4	25	21	—	—	—	—		
Guadalajara	636 0	12	11	—	—	—	—		
Guaymas	760 8	22	19	—	—	—	—		
Iguala	698 0	22	20	—	—	—	—		
Jalapa	650 6	13	8	—	N.	4	Ci Cu	0 6	
Manzanillo	764 0	18	15	—	N E.	4	Ci St	0 1	W
Matamoros, Tam	762 2	18	17	—	S E.	4	—		
Mazatlán	759 8	17	15	—	—	—	Ci St	0 3	N W
México	585 6	10	7	—	N.	4	Ci St	0 3	W
Monterrey	715 8	13	11	—	S. E	4	Al St	0 1	S
Morelia	610 2	12	8	—	—	—	—		
Nogales	662 6	12	10	—	S.	8	—		
Oaxaca	636 4	13	11	1 2	S.	4	Al St	0 4	S
Progreso	763 4	24	23	—	N.	28	—		
Salina Cruz	—	—	—	—	—	—	—		
San Luis Potosí	6 9 8	15	14	—	N.	4	Ci St	0 4	N
Tampico	764 6	22	22	—	—	—	Ci St	0 4	S W
Tapachula	745 0	24	21	—	E.	4	St	0 7	
Veracruz	762 0	22	21	—	—	—	Niebla		
Zacatecas	573 8	10	7	—	—	—			
Angostura	—	—	—	—	—	—	—		
C. Guzmán	637 6	11	7	—	—	—	—		
Guanajuato	—	—	—	—	—	—	—		
León	617 2	12	7	—	—	—	—		
Querétaro	615 0	13	9	—	E	4	—		
Saltillo	629 4	13	11	—	—	—	—		
Toluca	558 6	9	5	—	W.	8	Ci. St.	0.3	

M. Moreno y A.C Atristain, Construyeron.

APR 26 1901
Weather Bureau

ABRIL 14 DE 1901.

REPUBLICA MEXICANA

Secretaría de Comunicaciones y Obras Públicas

DIRECCION GENERAL DE TELEGRAFOS FEDERALES

CARTA DEL TIEMPO

NOTAS Y SIGNOS CONVENCIONALES

1º—Las observaciones se recogen simultáneamente á las 6 23 a. m. de México (8 a. m. del meridiano 75° W de Greenwich). Las presiones y las temperaturas están reducidas al nivel del mar.

2º—Las líneas continuas pasan por los puntos de igual presión. Las líneas puntuadas por los de igual temperatura.

3º—Signos que indican el estado del tiempo: *claro* ○ ; *nublado en parte* ◐ ; *nublado* ● ; *lluvia* ⓛ ; *nieve* ⛆ ; *tempestad* ↘ ; *relámpagos difusos en el rumbo que ocupa el signo* ↘. Las flechas indican la dirección del viento.

Signos convencionales que indican la velocidad del viento: calma ○ ; velocidad hasta de 14 kilómetros por hora ○→; velocidad de 14 á 42 kilómetros por hora ○→; velocidad de 42 á 72 kilómetros por hora ○→; velocidad de 72 kilómetros por hora en adelante ○→

4º—El sombreado indica las regiones donde ha llovido ó nevado en las 24 horas transcurridas antes del momento de la observación.

5º—La letra T indica que en la población á que se refiere, se sintió temblor de tierra en las 24 horas que preceden á la observación meteorológica.

Escala: 1:10.000.000

M. Moreno Dibujó F. Espinosa Grabó.

ESTADO DEL TIEMPO EN LA REPUBLICA

OFICINAS	Barómetro reducido á 0°	Termómetro seco	Termómetro humedo	Lluvia en 24 horas	VIENTO Dirección	VIENTO Velocidad por hora	NUBES Clase	NUBES Cantidad	NUBES Dirección
	m.m	Grados	Grados	m.m		K.			
Acapulco	756.8	22	20	—	—	—	—		
C. Lerdo	666.6	13	7	—	—	—	—		
C. Porfirio Díaz	742.2	15	15	—	—	—	Al. St.	0 2	
C. Victoria	735 4	21	18	—	S. W.	4	Al. Cu.	0 2	
Chihuahua	643 8	18	8	—	W.	4	—		
Durango	—	—	—	—	—	—	—		
Frontera	763.4	23	20	—	—	—	Ci. Cu.	0.8	S
Guadalajara	637.2	13	12	—	—	—	—		
Guaymas	760.2	22	19	—	—	—	—		
Iguala	700 2	19	17	—	—	—	—		
Jalapa	651 2	15	12	—	—	—	—		
Manzanillo	765 2	19	15	—	E.	4	—		
Matamoros, Tam	762 4	18	17	—	S. E	4	—		
Mazatlán	760.2	17	15	—	—	—	Ci. St	0 4	
México	586 4	10	6	—	N. W.	4	—		
Monterrey	716 6	17	15	—	S. W.	4	Al. St.	0 2	S
Morelia	611 2	10	6	—	S. W.	4	—		
Nogales	661 2	15	13	—	S.	8	Ci. Cu.	0 4	S
Oaxaca	638 0	13	9	—	W.	4	—		
Progreso	—	—	—	—	—	—	—		
Santa Cruz	762 0	25	22	—	N.	12	Al. St.	0 8	
San Luis Potosí	610.0	15	13	—	N.	4	—		
Tampico	765 8	22	21	—	—	—	St. Cu.	0 6	S. W
Tarachuita	74[illegible] 0	25	24	—	—	—	St Cu.	0 8	N
Veracruz	762.8	22	20	—	—	—	St.	0 2	
Zacatecas	574.4	13	8	—	—	—	—		
Angostura	—	—	—	—	—	—	—		
C. Guzmán	638 8	12	9	—	—	—	—		
Guanajuato	—	—	—	—	—	—	—		
León	618.2	14	7	—	—	—	Ci. St.	0.1	
Querétaro	616.6	14	10	—	E.	4	Ci. St.	0.1	
Saltillo	628.0	17	13	—	S.	12	Ci. Cu.	0 2	S
Toluca	559 4	8	3	—	W.	4	—		

115° 110°

M. Moreno y A. C. Anderson Construyeron.

APR 20 1901
Weather Bureau

ABRIL 15 DE 1901.

REPUBLICA MEXICANA

Secretaría de Comunicaciones y Obras Públicas

DIRECCION GENERAL DE TELEGRAFOS FEDERALES

CARTA DEL TIEMPO

1ª—Las observaciones se recogen simultáneamente á las 6 23 a. m. de México (8 a. m. del meridiano 75° W de Greenwich). Las presiones y las temperaturas están reducidas al nivel del mar.

2ª—Las líneas continuas pasan por los puntos de igual presión. Las líneas puntuadas por los de igual temperatura.

3ª—Signos que indican el estado del tiempo: *claro* ○ ; *nublado en parte* ◐ ; *nublado* ● ; *lluvia* ⓡ ; *nieve* ⛆ ; *tempestad* ↯ ; *relámpagos difusos en el rumbo que ocupa el signo* ↯ . Las flechas indican la dirección del viento.

Signos convencionales que indican la velocidad del viento: calma ○ ; velocidad hasta de 14 kilómetros por hora ○→ ; velocidad de 14 á 42 kilómetros por hora ○→ ; velocidad de 42 á 72 kilómetros por hora ○→ ; velocidad de 72 kilómetros por hora en adelante ○→

4ª—El sombreado indica las regiones donde ha llovido ó nevado en las 24 horas transcurridas antes del momento de la observación.

5ª—La letra T indica que en la población á que se refiere, se sintió temblor de tierra en las 24 horas que preceden á la observación meteorológica.

Escala: 1:10.000.000

M. Moreno Rubio R. Espinosa Grat.

ESTADO DEL TIEMPO EN LA REPUBLICA

OFICINAS	Barómetro reducido á 0°	Termómetro seco	Termómetro húmedo	Lluvia en 24 horas	VIENTO		NUBES		
					Dirección	Velocidad por hora	Clase	Cantidad	Dirección
	m.m	Grados	Grados	m.m		K.			
Acapulco	757.8	26	20	—	—	—	—		
C. Lerdo	665.0	22	10	—	S.	4	St. Cu.	0 8	S
C. Porfirio Díaz	738.0	19	18	—	—	—	Ci. Cu.	0.4	
C. Victoria	732 0	19	16	—	W.	4	Ci. St.	0.4	
Chihuahua	643.2	10	9	—	W.	4	—		
Durango	—	—	—	—	—	—	—		
Frontera	760.8	25	23	—	—	—	—		
Guadalajara	636 4	11	9	—	—	—	—		
Guaymas	760.2	22	19	—	—	—	Al. St.	0.1	
Iguala	699 4	20	18	—	—	—	—		
Jalapa	649 4	16	13	—	N.	4	—		
Manzanillo	764 2	19	15	—	E.	4	—		
Matamoros, Tam	758.0	22	19	—	S.	12	Ci. St.	0 2	S
Mazatlán	759 4	19	16	—	N.	4	Ci. St.	0 2	
México	585.9	12	7	—	—	—	—		
Monterrey	714.8	12	12	—	S. E	4	Al Cu.	0.1	S. E.
Morelia	611 0	10	6	—	—	—	—		
Nogales	661.2	15	13	—	S.	8	Ci. Cu.	0 4	S.
Oaxaca	637 8	16	12	—	S.	4	—		
Progreso	763.0	23	20	—	S. E.	16	—		
Salina Cruz	760 0	24	22	—	N.	8	St Cu.	0 8	
San Luis Potosí	6(8.4	16	14	—	—	—	—		
Tampico	762 2	22	22	—	—	—	—		
Tapachula	745 6	23	22	—	N. W.	4	—		
Veracruz	766.4	22	20	—	—	—	—		
Zacatecas	575 8	11	10	—	—	—	St. Cu.	0.4	
Angostura	—	—	—	—	—	—	—		
C. Guzmán	638 4	12	9	—	—	—	—		
Guanajuato	—	—	—	—	—	—	—		
León	618 5	11	7	—	N. E.	4	Ci. St.	0 1	
Querétaro	—	—	—	—	—	—	—		
Saltillo	—	—	—	—	—	—	—		
Toluca	539 2	7	3	—	—	—	—		

M. Moreno y A.C. Anstaun Construyeron.

APR 22 1901
Weather Bureau

ABRIL 16 DE 1901.

REPUBLICA MEXICANA

Secretaría de Comunicaciones y Obras Públicas

DIRECCION GENERAL DE TELEGRAFOS FEDERALES

CARTA DEL TIEMPO

NOTAS Y SIGNOS CONVENCIONALES

1ª—Las observaciones se recogen simultáneamente á las 6 23 a. m de México (8 a. m. del meridiano 75° W de Greenwich). Las presiones están reducidas al nivel del mar.

2ª—Las líneas continuas pasan por los puntos de igual presión. Las líneas puntuadas por los de igual temperatura.

3ª—Signos que indican el estado del tiempo: *claro* ○ ; *nublado en parte* ◑ ; *nublado* ● ; *lluvia* ⓡ ; *nieve* ✳ ; *tempestad* ⚡ ; *relámpagos difusos en el rumbo que ocupa el signo* ↙ . Las flechas indican la dirección del viento.

Signos convencionales que indican la velocidad del viento: calma ○ ; velocidad hasta de 14 kilómetros por hora ○→; velocidad de 14 á 42 kilómetros por hora ○→; velocidad de 42 á 72 kilómetros por hora ○→; velocidad de 72 kilómetros por hora en adelante ○→

4ª—El sombreado indica las regiones donde ha llovido ó nevado en las 24 horas transcurridas antes del momento de la observación.

5ª—La letra T indica que en la población á que se refiere, se sintió temblor de tierra en las 24 horas que preceden á la observación meteorológica.

Escala: 1:10.000.000

M. Moreno Othón E. Espinosa Girado

Mexico

ESTADO DEL TIEMPO EN LA REPUBLICA

OFICINAS	Barómetro reducido á 0°	Termómetro seco	Termómetro húmedo	Lluvia en 24 horas	VIENTO		NUBES		
					Dirección	Velocidad por hora	Clase	Cantidad	Dirección
	m.m	Grados	Grados	m.m		K			
Acapulco	756.2	23	21	—	—	—	—		
C. Lerdo	662.2	20	10	—	S.	12	—		
C. Porfirio Díaz	734.0	20	19	—	E.	8	St. Cu.	0.8	W.
C. Victoria	724.6	21	14	—	N.	4	Al. St.	0.8	
Chihuahua	641.0	13	5	—	W.	4	—		
Durango	—	—	—	—	—	—	—		
Frontera	756.8	26	22	—	E.	4	—		
Guadalajara	635.2	15	13	—	—	—	St.	0.2	
Guaymas	762.4	21	18	—	—	—	—		
Iguala	698.0	21	19	—	—	—	—		
Jalapa	645.8	17	15	—	N.	4	—		
Manzanillo	763.0	19	17	—	N. E.	4	Ci. St.	0.6	W.
Matamoros, Tam	752.0	24	23	—	S.	12	St Cu.	0.8	S.
Mazatlán	758.2	18	17	—	—	—	Ci. St.	0.8	
México	583.9	13	9	—	—	—	—		
Monterrey	714.8	12	12	—	S. E.	4	Al Cu.	0.1	S. E.
Morelia	610.4	12	7	—	S.	4	—		
Nogales	661.6	12	10	3.2	N.	12	—		
Oaxaca	637.4	17	14	—	W.	8	—		
Progreso	759.6	25	19	—	S.	12	—		
Salina Cruz	758.0	28	24	—	S	8	Al. Cu.	0.8	S. W.
San Luis Potosí	608.6	17	14	—	W.	4	Ci. Cu.	0.4	W.
Tampico	756.8	24	23	—	—	—	—		
Tapachula	744.6	23	20	—	N. E	8	St. Cu.	0.6	S. W
Veracruz	754.2	25	22	—	—	—	—		
Zacatecas	573.6	10	7	—	S. W.	12	Ci. Cu.	0.4	N. W.
Angostura	—	—	—	—	—	—	—		
C. Guzmán	637.2	14	10	—	—	—	Ci. St.	0.4	S. W.
Guanajuato	600.8	12	10	—	—	—	—		
León	619.2	11	8	—	—	—	Ci. St	0.1	
Querétaro	—	—	—	—	—	—	—		
Saltillo	625.0	17	12	—	S.	16	Ci Cu.	0.6	S.
Toluca	557.4	8	4	—	W.	4	—		

M. Moreno y A.C. Aristain. Construyeron.

APR 22 1901

ABRIL 17 DE 1901.

REPUBLICA MEXICANA

Secretaría de Comunicaciones y Obras Públicas

DIRECCION GENERAL DE TELEGRAFOS FEDERALES

CARTA DEL TIEMPO

NOTAS Y SIGNOS CONVENCIONALES

1ª—Las observaciones se recogen simultáneamente á las 6 23 a. m de México (8 a. m. del meridiano 75° W de Greenwich). Las presiones están reducidas al nivel del mar.

2ª—Las líneas continuas pasan por los puntos de igual presión. Las líneas puntuadas por los de igual temperatura.

3ª—Signos que indican el estado del tiempo: *claro* ○ ; *nublado en parte* ◑ ; *nublado* ● ; *lluvia* ⓡ ; *nieve* ⛆ ; *tempestad* ⚡ ; *relámpagos difusos en el rumbo que ocupa el signo* ↯ . Las flechas indican la dirección del viento.

Signos convencionales que indican la velocidad del viento: calma ○ ; velocidad hasta de 14 kilómetros por hora ○→; velocidad de 14 á 42 kilómetros por hora ○→; velocidad de 42 á 72 kilómetros por hora ○→; velocidad de 72 kilómetros por hora en adelante ○→

4ª—El sombreado indica las regiones donde ha llovido ó nevado en las 24 horas transcurridas antes del momento de la observación.

5ª—La letra T indica que en la población á que se refiere, se sintió temblor de tierra en las 24 horas que preceden á la observación meteorológica.

Escala: 1:10.000.000

...s. México.

M. Moreno Dibujó. E. Espinosa Grabó.

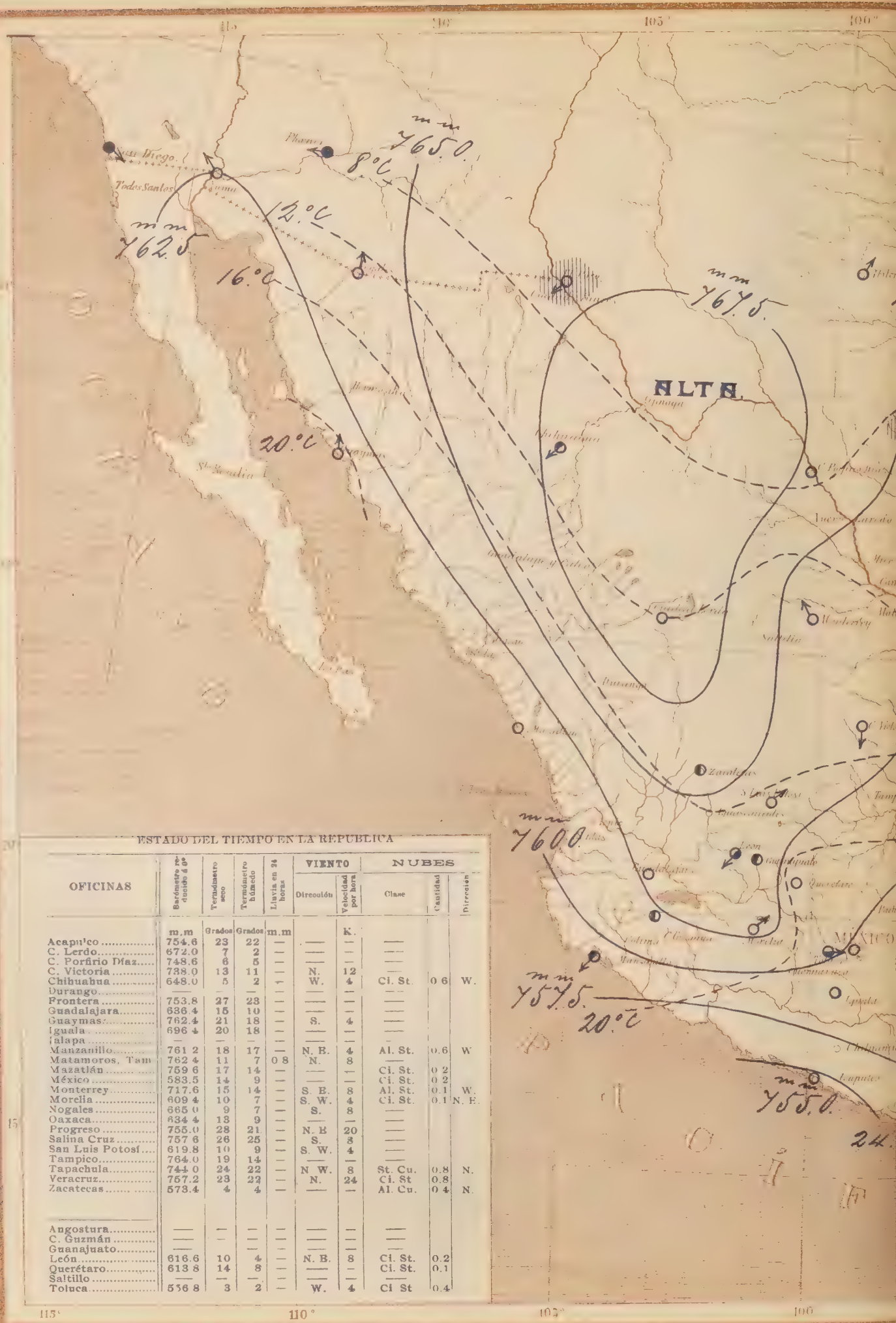

ESTADO DEL TIEMPO EN LA REPUBLICA

OFICINAS	Barómetro reducido á 0°	Termómetro seco	Termómetro húmedo	Lluvia en 24 horas	VIENTO		NUBES		
					Dirección	Velocidad por hora	Clase	Cantidad	Dirección
	m.m	Grados	Grados	m.m		K.			
Acapulco	754.6	23	22	—	—	—	—		
C. Lerdo	672.0	7	2	—	—	—	—		
C. Porfirio Díaz	748.6	6	5	—	—	—	—		
C. Victoria	738.0	13	11	—	N.	12	—		
Chihuahua	648.0	5	2	—	W.	4	Ci. St.	0 6	W.
Durango	—	—	—	—	—	—	—		
Frontera	753.8	27	23	—	—	—	—		
Guadalajara	636.4	15	10	—	—	—	—		
Guaymas	762.4	21	18	—	S.	4	—		
Iguala	696 4	20	18	—	—	—	—		
Jalapa	—	—	—	—	—	—	—		
Manzanillo	761 2	18	17	—	N. E.	4	Al. St.	0.6	W
Matamoros, Tam	762 4	11	7	0 8	N.	8	—		
Mazatlán	759 6	17	14	—	—	—	Ci. St.	0 2	
México	583.5	14	9	—	—	—	Ci. St.	0 2	
Monterrey	717.6	15	14	—	S. E.	8	Al. St.	0.1	W.
Morelia	609 4	10	7	—	S. W.	4	Ci. St.	0.1	N. E.
Nogales	665 0	9	7	—	S.	8	—		
Oaxaca	634 4	13	9	—	—	—	—		
Progreso	755.0	28	21	—	N. E	20	—		
Salina Cruz	757 6	26	25	—	S.	8	—		
San Luis Potosí	619.8	10	9	—	S. W.	4	—		
Tampico	764.0	19	14	—	—	—	—		
Tapachula	744 0	24	22	—	N. W.	8	St. Cu.	0.8	N.
Veracruz	757.2	23	22	—	N.	24	Ci. St	0.8	
Zacatecas	573.4	4	4	—	—	—	Al. Cu.	0 4	N.
Angostura	—	—	—	—	—	—	—		
C. Guzmán	—	—	—	—	—	—	—		
Guanajuato	—	—	—	—	—	—	—		
León	616.6	10	4	—	N. E.	8	Ci. St.	0.2	
Querétaro	613 8	14	8	—	—	—	Ci. St.	0.1	
Saltillo	—	—	—	—	—	—	—		
Toluca	536 8	3	2	—	W.	4	Ci St	0.4	

M. Moreno y A. C. Anstain. Construyeron.

APR 24 1901
Weather Bureau

ABRIL 18 DE 1901.

REPUBLICA MEXICANA

Secretaría de Comunicaciones y Obras Públicas

DIRECCION GENERAL DE TELEGRAFOS FEDERALES

CARTA DEL TIEMPO

NOTAS Y SIGNOS CONVENCIONALES

1ª—Las observaciones se recogen simultáneamente á las 6 23 a. m. de México (8 a. m. del meridiano 75° W de Greenwich). Las presiones están reducidas al nivel del mar.

2ª—Las líneas continuas pasan por los puntos de igual presión. Las líneas puntuadas por los de igual temperatura.

3ª—Signos que indican el estado del tiempo: *claro* ○ ; *nublado en parte* ◐ ; *nublado* ● ; *lluvia* ☂ ; *nieve* ✳ ; *tempestad* ↯ ; *relámpagos difusos en el rumbo que ocupa el signo* ↯ . Las flechas indican la dirección del viento.

Signos convencionales que indican la velocidad del viento: calma ○ ; velocidad hasta de 14 kilómetros por hora ○➤; velocidad de 14 á 42 kilómetros por hora ○➤; velocidad de 42 á 72 kilómetros por hora ○➤; velocidad de 72 kilómetros por hora en adelante ○➤

4ª—El sombreado indica las regiones donde ha llovido ó nevado en las 24 horas transcurridas antes del momento de la observación.

5ª—La letra T indica que en la población á que se refiere, se sintió temblor de tierra en las 24 horas que preceden á la observación meteorológica.

Escala: 1:10.000.000

M. Moreno Dibrigo E. Espinosa Grado

ESTADO DEL TIEMPO EN LA REPUBLICA

OFICINAS	Barómetro reducido á 0°	Termómetro seco	Termómetro húmedo	Lluvia en 24 horas	VIENTO		NUBES		
					Direccion	Velocidad por hora	Clase	Cantidad	Direccion
	m.m	Grados	Grados	m.m		K.			
Acapulco	757.4	25	22	—	—	—	—		
C. Lerdo	669.2	8	3	—	—	—	St. Cu.	0.8	
C. Porfirio Díaz	747.8	9	7	—	—	—	Ci. St.	0.2	
C. Victoria	739.8	13	11	—	W.	4	Ci. St.	0.4	
Chihuahua	645.8	8	4	—	W.	4	Ci. St.	0.4	
Durango	—	—	—	—	—	—	—		
Frontera	765.8	23	20	—	N. W.	4	St. Cu.	0.6	
Guadalajara	638.2	13	13	—	—	—	Ci. St.	0.4	
Guaymas	760.4	21	18	—	—	—	—		
Iguala	699.8	21	19	—	—	—	—		
Jalapa	653.0	11	10	2.8	—	—	St. Cu.	0.8	
Manzanillo	762.8	21	19	—	S. E.	12	St. Cu.	0.8	S. E.
Matamoros, Tam.	765.6	11	8	—	N. W.	4	—		
Mazatlán	755.6	20	18	—	—	—	Ci. Cu.	0.8	
México	586.1	12	6	—	—	—	Ci. St.	0.3	
Monterrey	—	—	—	—	—	—	—		
Morelia	610.4	10	5	—	—	—	Ci. St.	0.2	
Nogales	662.6	12	10	—	S.	8	St. Cu.	0.4	
Oaxaca	637.8	16	12	—	W.	4	Al. St.	0.0	
Progreso	764.0	23	19	—	N. W.	24	—		
Salina Cruz	762.8	22	17	—	N.	16	—		
San Luis Potosí	609.2	11	9	—	—	—	St. Cu.	0.6	
Tampico	768.8	15	14	—	—	—	—		
Tapachula	745.2	24	21	—	N. E.	4	Ci. St.	0.1	
Veracruz	766.2	20	19	0.4	N.	4	Nim.	0.8	
Zacatecas	573.0	9	6	—	—	—	Ci. St.	0.8	E.
Angostura	—	—	—	—	—	—	—		
C. Guzmán	—	—	—	—	—	—	—		
Guanajuato	602.2	15	7	—	—	—	Ci. St.	0.2	W.
León	—	—	—	—	—	—	—		
Querétaro	—	—	—	—	—	—	—		
Saltillo	—	—	—	—	—	—	—		
Toluca	557.2	7	4	—	W.	—	Ci. St.	0.4	

M. Moreno y A.C. Atristain. Construyeron.

APR 25 1901

ABRIL 19 DE 1901.

REPUBLICA MEXICANA

Secretaría de Comunicaciones y Obras Públicas

DIRECCION GENERAL DE TELEGRAFOS FEDERALES

CARTA DEL TIEMPO

NOTAS Y SIGNOS CONVENCIONALES

1ª—Las observaciones se recogen simultáneamente á las 6 23 a. m de México (8 a. m. del meridiano 75° W de Greenwich). Las presiones están reducidas al nivel del mar.

2ª—Las líneas continuas pasan por los puntos de igual presión. Las líneas puntuadas por los de igual temperatura.

3ª—Signos que indican el estado del tiempo: *claro* ○ ; *nublado en parte* ◐ ; *nublado* ● ; *lluvia* ⓤ ; *nieve* ; *tempestad* ; *relámpagos difusos en el rumbo que ocupa el signo* . Las flechas indican la dirección del viento.

Signos convencionales que indican la velocidad del viento: calma ○ ; velocidad hasta de 14 kilómetros por hora ○→; velocidad de 14 á 42 kilómetros por hora -○→; velocidad de 42 á 72 kilómetros por hora >○→; velocidad de 72 kilómetros por hora en adelante ○→.

4ª—El sombreado indica las regiones donde ha llovido ó nevado en las 24 horas transcurridas antes del momento de la observación.

5ª—La letra T indica que en la población á que se refiere, se sintió temblor de tierra en las 24 horas que preceden á la observación meteorológica.

Escala: 1:10.000.000

México — M. Moreno Dibujó — F. Espinosa Grabó

ESTADO DEL TIEMPO EN LA REPUBLICA

OFICINAS	Barómetro reducido á 0°	Termómetro seco	Termómetro húmedo	Lluvia en 24 horas	VIENTO		NUBES		
					Dirección	Velocidad por hora	Clase	Cantidad	Dirección
	m.m	Grados	Grados	m.m		K.			
Acapulco	757.8	25	22	—	—	—	—		
C. Lerdo	669 6	13	6	—	—	—	St Cu.	0.8	
C. Porfirio Díaz	747.8	11	9	—	—	—	—		
C. Victoria	740 6	15	13	—	S W.	4	Al. Cu.	0 4	
Chihuahua	646.4	15	8	—	N.	4	Al. Cu.	0.4	
Durango	—	—	—	—	—	—	—		
Frontera	766.4	20	18	—	—	—	St Cu.	0 8	N.
Guadalajara	636 4	13	11	—	N.	4	St. Cu	0.1	
Guaymas	760.4	21	18	—	—	—	Al. St.	0.1	
Iguala	700 2	21	18	—	—	—	—		
Jalapa	652.4	9	8	—	N.	4	Al. St.	0.8	
Manzanillo	765 4	19	18	—	N. E	4	Al. St	0 1	
Matamoros, Tam	757 0	13	11	—	N W.	4	Ci. St	0.4	
Mazatlán	759 6	20	18	—	—	—	Al. St.	0.8	
México	586 7	10	6	—	—	—	—		
Monterrey	717.0	12	10	—	S. E.	4	St. Cu.	0 6	S.
Morelia	611 0	11	7	—	S.	4	—		
Nogales	664 2	16	14	—	S.	4	St Cu.	0 9	
Oaxaca	636 2	11	8	—	—	—	Al. St	0.6	
Progreso	766.8	23	18	—	N E.	16	—		
Salina Cruz	762.4	21	16	—	N.	20	—		
San Luis Potosí	609.6	10	7	—	N.	8	—		
Tampico	769 0	15	14	—	—	—	Ci. St.	0 2	W
Tapachula	746 6	24	21	—	—	—	—		
Veracruz	766.4	19	17	—	—	—	—		
Zacatecas	576.0	11	11	—	—	—	Ci Cu.	0 8	E.
Angostura	—	—	—	—	—	—	—		
C. Guzmán	638.4	13	9	—	—	—	—		
Guanajuato	602.6	13	11	—	—	—	—		
León	618.6	11	6	—	—	—	Ci. St.	0 1	
Querétaro	—	—	—	—	—	—	—		
Saltillo	631.0	10	9	—	—	—	Al. St	0.8	N.
Toluca	558.8	9	5	—	W.	4	—		

H. Moreno y A.C Atristain, Construyeron.

APR 25 1901

ABRIL 20 DE 1901.

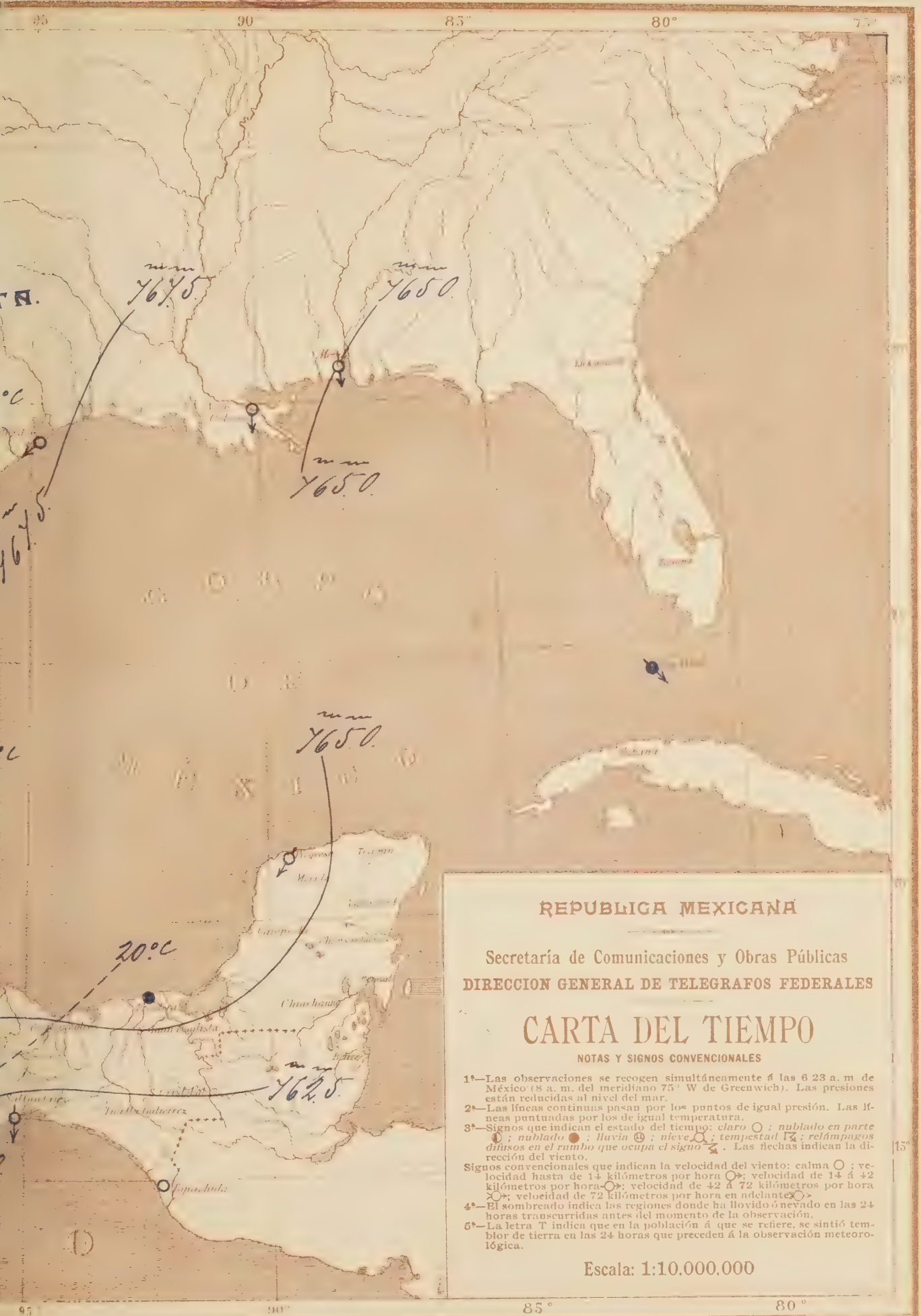
95
90
85°
80°
mm 765.
mm 765.0
mm 765.0
mm 765.0
mm 762.5
20°C
Tampico
Veracruz
Alvarado
Coatzacoalcos
Frontera
Campeche
Progreso
Merida
Chetumal
Belize
Tuxpan
Minatitlan
Isla de Carmen
Laguna de Terminos
Frontera
Tabasco
Chiapas
Oaxaca
Guatemala
Honduras
Salvador
Nicaragua
Costa Rica
Panama
Yucatan
Campeche
Tabasco
Veracruz
Tamaulipas
Mexico
Golfo de Mexico
Mar Caribe
Cuba
Jamaica
Haiti
Santo Domingo
Puerto Rico
Islas Virgenes
Antillas Menores
Trinidad
Venezuela
Colombia
Ecuador
Peru
Brasil
Bolivia
Paraguay
Chile
Argentina
Uruguay
Estados Unidos
Texas
Louisiana
Mississippi
Alabama
Florida
Georgia
Carolina del Sur
Carolina del Norte
Virginia
Tennessee
Kentucky
Arkansas
Missouri
Illinois
Indiana
Ohio
Pennsylvania
Nueva York
Nueva Jersey
Maryland
Delaware
Distrito de Columbia
Canada
Nueva Escocia
Nueva Brunswick
Terranova
Isla del Principe Eduardo
Quebec
Ontario
Manitoba
Saskatchewan
Alberta
Columbia Britanica
Territorio del Yukon
Territorio del Noroeste
Islas Aleutianas
Alaska
Groenlandia
Islandia
Inglaterra
Escocia
Irlanda
Francia
Bretaña
Normandia
Flandes
Holanda
Alemania
Dinamarca
Suecia
Noruega
Rusia
Polonia
Austria-Hungria
Suiza
Italia
Cerdeña
Sicilia
Grecia
Turquia
Rumania
Bulgaria
Serbia
Montenegro
Albania
Mar Negro
Mar Caspio
Mar Rojo
Arabia
Persia
Afganistan
India
Birmania
China
Japon
Corea
Siam
Indochina
Filipinas
Borneo
Sumatra
Java
Celebes
Nueva Guinea
Australia
Nueva Zelanda
Tasmania
Africa
Egipto
Abisinia
Somalia
Zanzibar
Madagascar
Mozambique
Transvaal
Colonia del Cabo
Africa del Sur
Africa Occidental
Marruecos
Argelia
Tunez
Trípoli
Sahara
Nigeria
Costa de Oro
Liberia
Senegal
Gambia
Sierra Leona
Guinea
Congo
Angola
Rodesia
Nyasalandia
Africa Oriental Alemana
Africa Oriental Inglesa
Africa Occidental Alemana
Africa Occidental Inglesa
Africa Occidental Francesa
Africa Occidental Portuguesa
Africa Occidental Española
Africa Occidental Italiana
Africa Occidental Belga
Africa Occidental Holandesa
Africa Occidental Danesa
Africa Occidental Sueca
Africa Occidental Noruega
Africa Occidental Rusa
Africa Occidental Polaca
Africa Occidental Austriaca
Africa Occidental Suiza
Africa Occidental Italiana
Africa Occidental Griega
Africa Occidental Turca
Africa Occidental Rumana
Africa Occidental Bulgara
Africa Occidental Serbia
Africa Occidental Montenegrina
Africa Occidental Albanesa
Africa Occidental Mar Negro
Africa Occidental Mar Caspio
Africa Occidental Mar Rojo
Africa Occidental Arabia
Africa Occidental Persia
Africa Occidental Afganistan
Africa Occidental India
Africa Occidental Birmania
Africa Occidental China
Africa Occidental Japon
Africa Occidental Corea
Africa Occidental Siam
Africa Occidental Indochina
Africa Occidental Filipinas
Africa Occidental Borneo
Africa Occidental Sumatra
Africa Occidental Java
Africa Occidental Celebes
Africa Occidental Nueva Guinea
Africa Occidental Australia
Africa Occidental Nueva Zelanda
Africa Occidental Tasmania
Africa Occidental Africa
Africa Occidental Egipto
Africa Occidental Abisinia
Africa Occidental Somalia
Africa Occidental Zanzibar
Africa Occidental Madagascar
Africa Occidental Mozambique
Africa Occidental Transvaal
Africa Occidental Colonia del Cabo
Africa Occidental Africa del Sur
Africa Occidental Africa Occidental
Africa Occidental Marruecos
Africa Occidental Argelia
Africa Occidental Tunez
Africa Occidental Trípoli
Africa Occidental Sahara
Africa Occidental Nigeria
Africa Occidental Costa de Oro
Africa Occidental Liberia
Africa Occidental Senegal
Africa Occidental Gambia
Africa Occidental Sierra Leona
Africa Occidental Guinea
Africa Occidental Congo
Africa Occidental Angola
Africa Occidental Rodesia
Africa Occidental Nyasalandia
Africa Occidental Africa Oriental Alemana
Africa Occidental Africa Oriental Inglesa
Africa Occidental Africa Occidental Alemana
Africa Occidental Africa Occidental Inglesa
Africa Occidental Africa Occidental Francesa
Africa Occidental Africa Occidental Portuguesa
Africa Occidental Africa Occidental Española
Africa Occidental Africa Occidental Italiana
Africa Occidental Africa Occidental Belga
Africa Occidental Africa Occidental Holandesa
Africa Occidental Africa Occidental Danesa
Africa Occidental Africa Occidental Sueca
Africa Occidental Africa Occidental Noruega
Africa Occidental Africa Occidental Rusa
Africa Occidental Africa Occidental Polaca
Africa Occidental Africa Occidental Austriaca
Africa Occidental Africa Occidental Suiza
Africa Occidental Africa Occidental Italiana
Africa Occidental Africa Occidental Griega
Africa Occidental Africa Occidental Turca
Africa Occidental Africa Occidental Rumana
Africa Occidental Africa Occidental Bulgara
Africa Occidental Africa Occidental Serbia
Africa Occidental Africa Occidental Montenegrina
Africa Occidental Africa Occidental Albanesa
Africa Occidental Africa Occidental Mar Negro
Africa Occidental Africa Occidental Mar Caspio
Africa Occidental Africa Occidental Mar Rojo
Africa Occidental Africa Occidental Arabia
Africa Occidental Africa Occidental Persia
Africa Occidental Africa Occidental Afganistan
Africa Occidental Africa Occidental India
Africa Occidental Africa Occidental Birmania
Africa Occidental Africa Occidental China
Africa Occidental Africa Occidental Japon
Africa Occidental Africa Occidental Corea
Africa Occidental Africa Occidental Siam
Africa Occidental Africa Occidental Indochina
Africa Occidental Africa Occidental Filipinas
Africa Occidental Africa Occidental Borneo
Africa Occidental Africa Occidental Sumatra
Africa Occidental Africa Occidental Java
Africa Occidental Africa Occidental Celebes
Africa Occidental Africa Occidental Nueva Guinea
Africa Occidental Africa Occidental Australia
Africa Occidental Africa Occidental Nueva Zelanda
Africa Occidental Africa Occidental Tasmania
Africa Occidental Africa Occidental Africa
Africa Occidental Africa Occidental Egipto
Africa Occidental Africa Occidental Abisinia
Africa Occidental Africa Occidental Somalia
Africa Occidental Africa Occidental Zanzibar
Africa Occidental Africa Occidental Madagascar
Africa Occidental Africa Occidental Mozambique
Africa Occidental Africa Occidental Transvaal
Africa Occidental Africa Occidental Colonia del Cabo
Africa Occidental Africa Occidental Africa del Sur
Africa Occidental Africa Occidental Africa Occidental
Africa Occidental Africa Occidental Marruecos
Africa Occidental Africa Occidental Argelia
Africa Occidental Africa Occidental Tunez
Africa Occidental Africa Occidental Trípoli
Africa Occidental Africa Occidental Sahara
Africa Occidental Africa Occidental Nigeria
Africa Occidental Africa Occidental Costa de Oro
Africa Occidental Africa Occidental Liberia
Africa Occidental Africa Occidental Senegal
Africa Occidental Africa Occidental Gambia
Africa Occidental Africa Occidental Sierra Leona
Africa Occidental Africa Occidental Guinea
Africa Occidental Africa Occidental Congo
Africa Occidental Africa Occidental Angola
Africa Occidental Africa Occidental Rodesia
Africa Occidental Africa Occidental Nyasalandia
Africa Occidental Africa Occidental Africa Oriental Alemana
Africa Occidental Africa Occidental Africa Oriental Inglesa
Africa Occidental Africa Occidental Africa Occidental Alemana
Africa Occidental Africa Occidental Africa Occidental Inglesa
Africa Occidental Africa Occidental Africa Occidental Francesa
Africa Occidental Africa Occidental Africa Occidental Portuguesa
Africa Occidental Africa Occidental Africa Occidental Española
Africa Occidental Africa Occidental Africa Occidental Italiana
Africa Occidental Africa Occidental Africa Occidental Belga
Africa Occidental Africa Occidental Africa Occidental Holandesa
Africa Occidental Africa Occidental Africa Occidental Danesa
Africa Occidental Africa Occidental Africa Occidental Sueca
Africa Occidental Africa Occidental Africa Occidental Noruega
Africa Occidental Africa Occidental Africa Occidental Rusa
Africa Occidental Africa Occidental Africa Occidental Polaca
Africa Occidental Africa Occidental Africa Occidental Austriaca
Africa Occidental Africa Occidental Africa Occidental Suiza
Africa Occidental Africa Occidental Africa Occidental Italiana
Africa Occidental Africa Occidental Africa Occidental Griega
Africa Occidental Africa Occidental Africa Occidental Turca
Africa Occidental Africa Occidental Africa Occidental Rumana
Africa Occidental Africa Occidental Africa Occidental Bulgara
Africa Occidental Africa Occidental Africa Occidental Serbia
Africa Occidental Africa Occidental Africa Occidental Montenegrina
Africa Occidental Africa Occidental Africa Occidental Albanesa
Africa Occidental Africa Occidental Africa Occidental Mar Negro
Africa Occidental Africa Occidental Africa Occidental Mar Caspio
Africa Occidental Africa Occidental Africa Occidental Mar Rojo
Africa Occidental Africa Occidental Africa Occidental Arabia
Africa Occidental Africa Occidental Africa Occidental Persia
Africa Occidental Africa Occidental Africa Occidental Afganistan
Africa Occidental Africa Occidental Africa Occidental India
Africa Occidental Africa Occidental Africa Occidental Birmania
Africa Occidental Africa Occidental Africa Occidental China
Africa Occidental Africa Occidental Africa Occidental Japon
Africa Occidental Africa Occidental Africa Occidental Corea
Africa Occidental Africa Occidental Africa Occidental Siam
Africa Occidental Africa Occidental Africa Occidental Indochina
Africa Occidental Africa Occidental Africa Occidental Filipinas
Africa Occidental Africa Occidental Africa Occidental Borneo
Africa Occidental Africa Occidental Africa Occidental Sumatra
Africa Occidental Africa Occidental Africa Occidental Java
Africa Occidental Africa Occidental Africa Occidental Celebes
Africa Occidental Africa Occidental Africa Occidental Nueva Guinea
Africa Occidental Africa Occidental Africa Occidental Australia
Africa Occidental Africa Occidental Africa Occidental Nueva Zelanda
Africa Occidental Africa Occidental Africa Occidental Tasmania
Africa Occidental Africa Occidental Africa Occidental Africa
Africa Occidental Africa Occidental Africa Occidental Egipto
Africa Occidental Africa Occidental Africa Occidental Abisinia
Africa Occidental Africa Occidental Africa Occidental Somalia
Africa Occidental Africa Occidental Africa Occidental Zanzibar
Africa Occidental Africa Occidental Africa Occidental Madagascar
Africa Occidental Africa Occidental Africa Occidental Mozambique
Africa Occidental Africa Occidental Africa Occidental Transvaal
Africa Occidental Africa Occidental Africa Occidental Colonia del Cabo
Africa Occidental Africa Occidental Africa Occidental Africa del Sur
Africa Occidental Africa Occidental Africa Occidental Africa Occidental
Africa Occidental Africa Occidental Africa Occidental Marruecos
Africa Occidental Africa Occidental Africa Occidental Argelia
Africa Occidental Africa Occidental Africa Occidental Tunez
Africa Occidental Africa Occidental Africa Occidental Trípoli
Africa Occidental Africa Occidental Africa Occidental Sahara
Africa Occidental Africa Occidental Africa Occidental Nigeria
Africa Occidental Africa Occidental Africa Occidental Costa de Oro
Africa Occidental Africa Occidental Africa Occidental Liberia
Africa Occidental Africa Occidental Africa Occidental Senegal
Africa Occidental Africa Occidental Africa Occidental Gambia
Africa Occidental Africa Occidental Africa Occidental Sierra Leona
Africa Occidental Africa Occidental Africa Occidental Guinea
Africa Occidental Africa Occidental Africa Occidental Congo
Africa Occidental Africa Occidental Africa Occidental Angola
Africa Occidental Africa Occidental Africa Occidental Rodesia
Africa Occidental Africa Occidental Africa Occidental Nyasalandia
Africa Occidental Africa Occidental Africa Occidental Africa Oriental Alemana
Africa Occidental Africa Occidental Africa Occidental Africa Oriental Inglesa
Africa Occidental Africa Occidental Africa Occidental Africa Occidental Alemana
Africa Occidental Africa Occidental Africa Occidental Africa Occidental Inglesa
Africa Occidental Africa Occidental Africa Occidental Africa Occidental Francesa
Africa Occidental Africa Occidental Africa Occidental Africa Occidental Portuguesa
Africa Occidental Africa Occidental Africa Occidental Africa Occidental Española
Africa Occidental Africa Occidental Africa Occidental Africa Occidental Italiana
Africa Occidental Africa Occidental Africa Occidental Africa Occidental Belga
Africa Occidental Africa Occidental Africa Occidental Africa Occidental Holandesa
Africa Occidental Africa Occidental Africa Occidental Africa Occidental Danesa
Africa Occidental Africa Occidental Africa Occidental Africa Occidental Sueca
Africa Occidental Africa Occidental Africa Occidental Africa Occidental Noruega
Africa Occidental Africa Occidental Africa Occidental Africa Occidental Rusa
Africa Occidental Africa Occidental Africa Occidental Africa Occidental Polaca
Africa Occidental Africa Occidental Africa Occidental Africa Occidental Austriaca
Africa Occidental Africa Occidental Africa Occidental Africa Occidental Suiza
Africa Occidental Africa Occidental Africa Occidental Africa Occidental Italiana
Africa Occidental Africa Occidental Africa Occidental Africa Occidental Griega
Africa Occidental Africa Occidental Africa Occidental Africa Occidental Turca
Africa Occidental Africa Occidental Africa Occidental Africa Occidental Rumana
Africa Occidental Africa Occidental Africa Occidental Africa Occidental Bulgara
Africa Occidental Africa Occidental Africa Occidental Africa Occidental Serbia
Africa Occidental Africa Occidental Africa Occidental Africa Occidental Montenegrina
Africa Occidental Africa Occidental Africa Occidental Africa Occidental Albanesa
Africa Occidental Africa Occidental Africa Occidental Africa Occidental Mar Negro
Africa Occidental Africa Occidental Africa Occidental Africa Occidental Mar Caspio
Africa Occidental Africa Occidental Africa Occidental Africa Occidental Mar Rojo
Africa Occidental Africa Occidental Africa Occidental Africa Occidental Arabia
Africa Occidental Africa Occidental Africa Occidental Africa Occidental Persia
Africa Occidental Africa Occidental Africa Occidental Africa Occidental Afganistan
Africa Occidental Africa Occidental Africa Occidental Africa Occidental India
Africa Occidental Africa Occidental Africa Occidental Africa Occidental Birmania
Africa Occidental Africa Occidental Africa Occidental Africa Occidental China
Africa Occidental Africa Occidental Africa Occidental Africa Occidental Japon
Africa Occidental Africa Occidental Africa Occidental Africa Occidental Corea
Africa Occidental Africa Occidental Africa Occidental Africa Occidental Siam
Africa Occidental Africa Occidental Africa Occidental Africa Occidental Indochina
Africa Occidental Africa Occidental Africa Occidental Africa Occidental Filipinas
Africa Occidental Africa Occidental Africa Occidental Africa Occidental Borneo
Africa Occidental Africa Occidental Africa Occidental Africa Occidental Sumatra
Africa Occidental Africa Occidental Africa Occidental Africa Occidental Java
Africa Occidental Africa Occidental Africa Occidental Africa Occidental Celebes
Africa Occidental Africa Occidental Africa Occidental Africa Occidental Nueva Guinea
Africa Occidental Africa Occidental Africa Occidental Africa Occidental Australia
Africa Occidental Africa Occidental Africa Occidental Africa Occidental Nueva Zelanda
Africa Occidental Africa Occidental Africa Occidental Africa Occidental Tasmania
Africa Occidental Africa Occidental Africa Occidental Africa Occidental Africa
Africa Occidental Africa Occidental Africa Occidental Africa Occidental Egipto
Africa Occidental Africa Occidental Africa Occidental Africa Occidental Abisinia
Africa Occidental Africa Occidental Africa Occidental Africa Occidental Somalia
Africa Occidental Africa Occidental Africa Occidental Africa Occidental Zanzibar
Africa Occidental Africa Occidental Africa Occidental Africa Occidental Madagascar
Africa Occidental Africa Occidental Africa Occidental Africa Occidental Mozambique
Africa Occidental Africa Occidental Africa Occidental Africa Occidental Transvaal
Africa Occidental Africa Occidental Africa Occidental Africa Occidental Colonia del Cabo
Africa Occidental Africa Occidental Africa Occidental Africa Occidental Africa del Sur
Africa Occidental Africa Occidental Africa Occidental Africa Occidental Africa Occidental
Africa Occidental Africa Occidental Africa Occidental Africa Occidental Marruecos
Africa Occidental Africa Occidental Africa Occidental Africa Occidental Argelia
Africa Occidental Africa Occidental Africa Occidental Africa Occidental Tunez
Africa Occidental Africa Occidental Africa Occidental Africa Occidental Trípoli
Africa Occidental Africa Occidental Africa Occidental Africa Occidental Sahara
Africa Occidental Africa Occidental Africa Occidental Africa Occidental Nigeria
Africa Occidental Africa Occidental Africa Occidental Africa Occidental Costa de Oro
Africa Occidental Africa Occidental Africa Occidental Africa Occidental Liberia
Africa Occidental Africa Occidental Africa Occidental Africa Occidental Senegal
Africa Occidental Africa Occidental Africa Occidental Africa Occidental Gambia
Africa Occidental Africa Occidental Africa Occidental Africa Occidental Sierra Leona
Africa Occidental Africa Occidental Africa Occidental Africa Occidental Guinea
Africa Occidental Africa Occidental Africa Occidental Africa Occidental Congo
Africa Occidental Africa Occidental Africa Occidental Africa Occidental Angola
Africa Occidental Africa Occidental Africa Occidental Africa Occidental Rodesia
Africa Occidental Africa Occidental Africa Occidental Africa Occidental Nyasalandia
Africa Occidental Africa Occidental Africa Occidental Africa Occidental Africa Oriental Alemana
Africa Occidental Africa Occidental Africa Occidental Africa Occidental Africa Oriental Inglesa
Africa Occidental Africa Occidental Africa Occidental Africa Occidental Africa Occidental Alemana
Africa Occidental Africa Occidental Africa Occidental Africa Occidental Africa Occidental Inglesa
Africa Occidental Africa Occidental Africa Occidental Africa Occidental Africa Occidental Francesa
Africa Occidental Africa Occidental Africa Occidental Africa Occidental Africa Occidental Portuguesa
Africa Occidental Africa Occidental Africa Occidental Africa Occidental Africa Occidental Española
Africa Occidental Africa Occidental Africa Occidental Africa Occidental Africa Occidental Italiana
Africa Occidental Africa Occidental Africa Occidental Africa Occidental Africa Occidental Belga
Africa Occidental Africa Occidental Africa Occidental Africa Occidental Africa Occidental Holandesa
Africa Occidental Africa Occidental Africa Occidental Africa Occidental Africa Occidental Danesa
Africa Occidental Africa Occidental Africa Occidental Africa Occidental Africa Occidental Sueca
Africa Occidental Africa Occidental Africa Occidental Africa Occidental Africa Occidental Noruega
Africa Occidental Africa Occidental Africa Occidental Africa Occidental Africa Occidental Rusa
Africa Occidental Africa Occidental Africa Occidental Africa Occidental Africa Occidental Polaca
Africa Occidental Africa Occidental Africa Occidental Africa Occidental Africa Occidental Austriaca
Africa Occidental Africa Occidental Africa Occidental Africa Occidental Africa Occidental Suiza
Africa Occidental Africa Occidental Africa Occidental Africa Occidental Africa Occidental Italiana
Africa Occidental Africa Occidental Africa Occidental Africa Occidental Africa Occidental Griega
Africa Occidental Africa Occidental Africa Occidental Africa Occidental Africa Occidental Turca
Africa Occidental Africa Occidental Africa Occidental Africa Occidental Africa Occidental Rumana
Africa Occidental Africa Occidental Africa Occidental Africa Occidental Africa Occidental Bulgara
Africa Occidental Africa Occidental Africa Occidental Africa Occidental Africa Occidental Serbia
Africa Occidental Africa Occidental Africa Occidental Africa Occidental Africa Occidental Montenegrina
Africa Occidental Africa Occidental Africa Occidental Africa Occidental Africa Occidental Albanesa
Africa Occidental Africa Occidental Africa Occidental Africa Occidental Africa Occidental Mar Negro
Africa Occidental Africa Occidental Africa Occidental Africa Occidental Africa Occidental Mar Caspio
Africa Occidental Africa Occidental Africa Occidental Africa Occidental Africa Occidental Mar Rojo
Africa Occidental Africa Occidental Africa Occidental Africa Occidental Africa Occidental Arabia
Africa Occidental Africa Occidental Africa Occidental Africa Occidental Africa Occidental Persia
Africa Occidental Africa Occidental Africa Occidental Africa Occidental Africa Occidental Afganistan
Africa Occidental Africa Occidental Africa Occidental Africa Occidental Africa Occidental India
Africa Occidental Africa Occidental Africa Occidental Africa Occidental Africa Occidental Birmania
Africa Occidental Africa Occidental Africa Occidental Africa Occidental Africa Occidental China
Africa Occidental Africa Occidental Africa Occidental Africa Occidental Africa Occidental Japon
Africa Occidental Africa Occidental Africa Occidental Africa Occidental Africa Occidental Corea
Africa Occidental Africa Occidental Africa Occidental Africa Occidental Africa Occidental Siam
Africa Occidental Africa Occidental Africa Occidental Africa Occidental Africa Occidental Indochina
Africa Occidental Africa Occidental Africa Occidental Africa Occidental Africa Occidental Filipinas
Africa Occidental Africa Occidental Africa Occidental Africa Occidental Africa Occidental Borneo
Africa Occidental Africa Occidental Africa Occidental Africa Occidental Africa Occidental Sumatra
Africa Occidental Africa Occidental Africa Occidental Africa Occidental Africa Occidental Java
Africa Occidental Africa Occidental Africa Occidental Africa Occidental Africa Occidental Celebes
Africa Occidental Africa Occidental Africa Occidental Africa Occidental Africa Occidental Nueva Guinea
Africa Occidental Africa Occidental Africa Occidental Africa Occidental Africa Occidental Australia
Africa Occidental Africa Occidental Africa Occidental Africa Occidental Africa Occidental Nueva Zelanda
Africa Occidental Africa Occidental Africa Occidental Africa Occidental Africa Occidental Tasmania
Africa Occidental Africa Occidental Africa Occidental Africa Occidental Africa Occidental Africa
Africa Occidental Africa Occidental Africa Occidental Africa Occidental Africa Occidental Egipto
Africa Occidental Africa Occidental Africa Occidental Africa Occidental Africa Occidental Abisinia
Africa Occidental Africa Occidental Africa Occidental Africa Occidental Africa Occidental Somalia
Africa Occidental Africa Occidental Africa Occidental Africa Occidental Africa Occidental Zanzibar
Africa Occidental Africa Occidental Africa Occidental Africa Occidental Africa Occidental Madagascar
Africa Occidental Africa Occidental Africa Occidental Africa Occidental Africa Occidental Mozambique
Africa Occidental Africa Occidental Africa Occidental Africa Occidental Africa Occidental Transvaal
Africa Occidental Africa Occidental Africa Occidental Africa Occidental Africa Occidental Colonia del Cabo
Africa Occidental Africa Occidental Africa Occidental Africa Occidental Africa Occidental Africa del Sur
Africa Occidental Africa Occidental Africa Occidental Africa Occidental Africa Occidental Africa Occidental
Africa Occidental Africa Occidental Africa Occidental Africa Occidental Africa Occidental Marruecos
Africa Occidental Africa Occidental Africa Occidental Africa Occidental Africa Occidental Argelia
Africa Occidental Africa Occidental Africa Occidental Africa Occidental Africa Occidental Tunez
Africa Occidental Africa Occidental Africa Occidental Africa Occidental Africa Occidental Trípoli
Africa Occidental Africa Occidental Africa Occidental Africa Occidental Africa Occidental Sahara
Africa Occidental Africa Occidental Africa Occidental Africa Occidental Africa Occidental Nigeria
Africa Occidental Africa Occidental Africa Occidental Africa Occidental Africa Occidental Costa de Oro
Africa Occidental Africa Occidental Africa Occidental Africa Occidental Africa Occidental Liberia
Africa Occidental Africa Occidental Africa Occidental Africa Occidental Africa Occidental Senegal
Africa Occidental Africa Occidental Africa Occidental Africa Occidental Africa Occidental Gambia
Africa Occidental Africa Occidental Africa Occidental Africa Occidental Africa Occidental Sierra Leona
Africa Occidental Africa Occidental Africa Occidental Africa Occidental Africa Occidental Guinea
Africa Occidental Africa Occidental Africa Occidental Africa Occidental Africa Occidental Congo
Africa Occidental Africa Occidental Africa Occidental Africa Occidental Africa Occidental Angola
Africa Occidental Africa Occidental Africa Occidental Africa Occidental Africa Occidental Rodesia
Africa Occidental Africa Occidental Africa Occidental Africa Occidental Africa Occidental Nyasalandia
Africa Occidental Africa Occidental Africa Occidental Africa Occidental Africa Oriental Alemana
Africa Occidental Africa Occidental Africa Occidental Africa Occidental Africa Oriental Inglesa
Africa Occidental Africa Occidental Africa Occidental Africa Occidental Africa Occidental Alemana
Africa Occidental Africa Occidental Africa Occidental Africa Occidental Africa Occidental Inglesa
Africa Occidental Africa Occidental Africa Occidental Africa Occidental Africa Occidental Francesa
Africa Occidental Africa Occidental Africa Occidental Africa Occidental Africa Occidental Portuguesa
Africa Occidental Africa Occidental Africa Occidental Africa Occidental Africa Occidental Española
Africa Occidental Africa Occidental Africa Occidental Africa Occidental Africa Occidental Italiana
Africa Occidental Africa Occidental Africa Occidental Africa Occidental Africa Occidental Belga
Africa Occidental Africa Occidental Africa Occidental Africa Occidental Africa Occidental Holandesa
Africa Occidental Africa Occidental Africa Occidental Africa Occidental Africa Occidental Danesa
Africa Occidental Africa Occidental Africa Occidental Africa Occidental Africa Occidental Sueca
Africa Occidental Africa Occidental Africa Occidental Africa Occidental Africa Occidental Noruega
Africa Occidental Africa Occidental Africa Occidental Africa Occidental Africa Occidental Rusa
Africa Occidental Africa Occidental Africa Occidental Africa Occidental Africa Occidental Polaca
Africa Occidental Africa Occidental Africa Occidental Africa Occidental Africa Occidental Austriaca
Africa Occidental Africa Occidental Africa Occidental Africa Occidental Africa Occidental Suiza
Africa Occidental Africa Occidental Africa Occidental Africa Occidental Africa Occidental Italiana
Africa Occidental Africa Occidental Africa Occidental Africa Occidental Africa Occidental Griega
Africa Occidental Africa Occidental Africa Occidental Africa Occidental Africa Occidental Turca
Africa Occidental Africa Occidental Africa Occidental Africa Occidental Africa Occidental Rumana
Africa Occidental Africa Occidental Africa Occidental Africa Occidental Africa Occidental Bulgara
Africa Occidental Africa Occidental Africa Occidental Africa Occidental Africa Occidental Serbia
Africa Occidental Africa Occidental Africa Occidental Africa Occidental Africa Occidental Montenegrina
Africa Occidental Africa Occidental Africa Occidental Africa Occidental Africa Occidental Albanesa
Africa Occidental Africa Occidental Africa Occidental Africa Occidental Africa Occidental Mar Negro
Africa Occidental Africa Occidental Africa Occidental Africa Occidental Africa Occidental Mar Caspio
Africa Occidental Africa Occidental Africa Occidental Africa Occidental Africa Occidental Mar Rojo
Africa Occidental Africa Occidental Africa Occidental Africa Occidental Africa Occidental Arabia
Africa Occidental Africa Occidental Africa Occidental Africa Occidental Africa Occidental Persia
Africa Occidental Africa Occidental Africa Occidental Africa Occidental Africa Occidental Afganistan
Africa Occidental Africa Occidental Africa Occidental Africa Occidental Africa Occidental India
Africa Occidental Africa Occidental Africa Occidental Africa Occidental Africa Occidental Birmania
Africa Occidental Africa Occidental Africa Occidental Africa Occidental Africa Occidental China
Africa Occidental Africa Occidental Africa Occidental Africa Occidental Africa Occidental Japon
Africa Occidental Africa Occidental Africa Occidental Africa Occidental Africa Occidental Corea
Africa Occidental Africa Occidental Africa Occidental Africa Occidental Africa Occidental Siam
Africa Occidental Africa Occidental Africa Occidental Africa Occidental Africa Occidental Indochina
Africa Occidental Africa Occidental Africa Occidental Africa Occidental Africa Occidental Filipinas
Africa Occidental Africa Occidental Africa Occidental Africa Occidental Africa Occidental Borneo
Africa Occidental Africa Occidental Africa Occidental Africa Occidental Africa Occidental Sumatra
Africa Occidental Africa Occidental Africa Occidental Africa Occidental Africa Occidental Java
Africa Occidental Africa Occidental Africa Occidental Africa Occidental Africa Occidental Celebes
Africa Occidental Africa Occidental Africa Occidental Africa Occidental Africa Occidental Nueva Guinea
Africa Occidental Africa Occidental Africa Occidental Africa Occidental Africa Occidental Australia
Africa Occidental Africa Occidental Africa Occidental Africa Occidental Africa Occidental Nueva Zelanda
Africa Occidental Africa Occidental Africa Occidental Africa Occidental Africa Occidental Tasmania
Africa Occidental Africa Occidental Africa Occidental Africa Occidental Africa Occidental Africa
Africa Occidental Africa Occidental Africa Occidental Africa Occidental Africa Occidental Egipto
Africa Occidental Africa Occidental Africa Occidental Africa Occidental Africa Occidental Abisinia
Africa Occidental Africa Occidental Africa Occidental Africa Occidental Africa Occidental Somalia
Africa Occidental Africa Occidental Africa Occidental Africa Occidental Africa Occidental Zanzibar
Africa Occidental Africa Occidental Africa Occidental Africa Occidental Africa Occidental Madagascar
Africa Occidental Africa Occidental Africa Occidental Africa Occidental Africa Occidental Mozambique
Africa Occidental Africa Occidental Africa Occidental Africa Occidental Africa Occidental Transvaal
Africa Occidental Africa Occidental Africa Occidental Africa Occidental Africa Occidental Colonia del Cabo
Africa Occidental Africa Occidental Africa Occidental Africa Occidental Africa Occidental Africa del Sur
Africa Occidental Africa Occidental Africa Occidental Africa Occidental Africa Occidental Africa Occidental
Africa Occidental Africa Occidental Africa Occidental Africa Occidental Africa Occidental Marruecos
Africa Occidental Africa Occidental Africa Occidental Africa Occidental Africa Occidental Argelia
Africa Occidental Africa Occidental Africa Occidental Africa Occidental Africa Occidental Tunez
Africa Occidental Africa Occidental Africa Occidental Africa Occidental Africa Occidental Trípoli
Africa Occidental Africa Occidental Africa Occidental Africa Occidental Africa Occidental Sahara
Africa Occidental Africa Occidental Africa Occidental Africa Occidental Africa Occidental Nigeria
Africa Occidental Africa Occidental Africa Occidental Africa Occidental Africa Occidental Costa de Oro
Africa Occidental Africa Occidental Africa Occidental Africa Occidental Africa Occidental Liberia
Africa Occidental Africa Occidental Africa Occidental Africa Occidental Africa Occidental Senegal
Africa Occidental Africa Occidental Africa Occidental Africa Occidental Africa Occidental Gambia
Africa Occidental Africa Occidental Africa Occidental Africa Occidental Africa Occidental Sierra Leona
Africa Occidental Africa Occidental Africa Occidental Africa Occidental Africa Occidental Guinea
Africa Occidental Africa Occidental Africa Occidental Africa Occidental Africa Occidental Congo
Africa Occidental Africa Occidental Africa Occidental Africa Occidental Africa Occidental Angola
Africa Occidental Africa Occidental Africa Occidental Africa Occidental Africa Occidental Rodesia
Africa Occidental Africa Occidental Africa Occidental Africa Occidental Africa Occidental Nyasalandia
Africa Occidental Africa Occidental Africa Occidental Africa Occidental Africa Oriental Alemana
Africa Occidental Africa Occidental Africa Occidental Africa Occidental Africa Oriental Inglesa
Africa Occidental Africa Occidental Africa Occidental Africa Occidental Africa Occidental Alemana
Africa Occidental Africa Occidental Africa Occidental Africa Occidental Africa Occidental Inglesa
Africa Occidental Africa Occidental Africa Occidental Africa Occidental Africa Occidental Francesa
Africa Occidental Africa Occidental Africa Occidental Africa Occidental Africa Occidental Portuguesa
Africa Occidental Africa Occidental Africa Occidental Africa Occidental Africa Occidental Española
Africa Occidental Africa Occidental Africa Occidental Africa Occidental Africa Occidental Italiana
Africa Occidental Africa Occidental Africa Occidental Africa Occidental Africa Occidental Belga
Africa Occidental Africa Occidental Africa Occidental Africa Occidental Africa Occidental Holandesa
Africa Occidental Africa Occidental Africa Occidental Africa Occidental Africa Occidental Danesa
Africa Occidental Africa Occidental Africa Occidental Africa Occidental Africa Occidental Sueca
Africa Occidental Africa Occidental Africa Occidental Africa Occidental Africa Occidental Noruega
Africa Occidental Africa Occidental Africa Occidental Africa Occidental Africa Occidental Rusa
Africa Occidental Africa Occidental Africa Occidental Africa Occidental Africa Occidental Polaca
Africa Occidental Africa Occidental Africa Occidental Africa Occidental Africa Occidental Austriaca
Africa Occidental Africa Occidental Africa Occidental Africa Occidental Africa Occidental Suiza
Africa Occidental Africa Occidental Africa Occidental Africa Occidental Africa Occidental Italiana
Africa Occidental Africa Occidental Africa Occidental Africa Occidental Africa Occidental Griega
Africa Occidental Africa Occidental Africa Occidental Africa Occidental Africa Occidental Turca
Africa Occidental Africa Occidental Africa Occidental Africa Occidental Africa Occidental Rumana
Africa Occidental Africa Occidental Africa Occidental Africa Occidental Africa Occidental Bulgara
Africa Occidental Africa Occidental Africa Occidental Africa Occidental Africa Occidental Serbia
Africa Occidental Africa Occidental Africa Occidental Africa Occidental Africa Occidental Montenegrina
Africa Occidental Africa Occidental Africa Occidental Africa Occidental Africa Occidental Albanesa
Africa Occidental Africa Occidental Africa Occidental Africa Occidental Africa Occidental Mar Negro
Africa Occidental Africa Occidental Africa Occidental Africa Occidental Africa Occidental Mar Caspio
Africa Occidental Africa Occidental Africa Occidental Africa Occidental Africa Occidental Mar Rojo
Africa Occidental Africa Occidental Africa Occidental Africa Occidental Africa Occidental Arabia
Africa Occidental Africa Occidental Africa Occidental Africa Occidental Africa Occidental Persia
Africa Occidental Africa Occidental Africa Occidental Africa Occidental Africa Occidental Afganistan
Africa Occidental Africa Occidental Africa Occidental Africa Occidental Africa Occidental India
Africa Occidental Africa Occidental Africa Occidental Africa Occidental Africa Occidental Birmania
Africa Occidental Africa Occidental Africa Occidental Africa Occidental Africa Occidental China
Africa Occidental Africa Occidental Africa Occidental Africa Occidental Africa Occidental Japon
Africa Occidental Africa Occidental Africa Occidental Africa Occidental Africa Occidental Corea
Africa Occidental Africa Occidental Africa Occidental Africa Occidental Africa Occidental Siam
Africa Occidental Africa Occidental Africa Occidental Africa Occidental Africa Occidental Indochina
Africa Occidental Africa Occidental Africa Occidental Africa Occidental Africa Occidental Filipinas
Africa Occidental Africa Occidental Africa Occidental Africa Occidental Africa Occidental Borneo
Africa Occidental Africa Occidental Africa Occidental Africa Occidental Africa Occidental Sumatra
Africa Occidental Africa Occidental Africa Occidental Africa Occidental Africa Occidental Java
Africa Occidental Africa Occidental Africa Occidental Africa Occidental Africa Occidental Celebes
Africa Occidental Africa Occidental Africa Occidental Africa Occidental Africa Occidental Nueva Guinea
Africa Occidental Africa Occidental Africa Occidental Africa Occidental Africa Occidental Australia
Africa Occidental Africa Occidental Africa Occidental Africa Occidental Africa Occidental Nueva Zelanda
Africa Occidental Africa Occidental Africa Occidental Africa Occidental Africa Occidental Tasmania
Africa Occidental Africa Occidental Africa Occidental Africa Occidental Africa Occidental Africa
Africa Occidental Africa Occidental Africa Occidental Africa Occidental Africa Occidental Egipto
Africa Occidental Africa Occidental Africa Occidental Africa Occidental Africa Occidental Abisinia
Africa Occidental Africa Occidental Afric

ESTADO DEL TIEMPO EN LA REPUBLICA

OFICINAS	Barómetro reducido a 0°	Termómetro seco	Termómetro húmedo	Lluvia en 24 horas	VIENTO		NUBES		
					Dirección	Velocidad por hora	Clase	Cantidad	Dirección
	m.m	Grados	Grados	m.m		K.			
Acapulco	758.0	23	21	—	—	—	—		
C. Lerdo	667.8	12	7	—	—	—	Ci. St.	0.4	
C. Porfirio Díaz	744.6	11	10	—	—	—	Ci. St.	0.2	
C. Victoria	735.2	17	11	—	N.	4	Al. St.	1.0	N.
Chihuahua	643.6	13	11	—	—	—	Al. Cu.	0.8	W.
Durango	—	—	—	—	—	—	—		
Frontera	764.8	23	16	—	—	—	Ci. Cu.	0.3	
Guadalajara	635.0	12	11	—	—	—	Ci. St.	0.6	
Guaymas	761.4	20	17	—	—	—	—		
Iguala	699.4	20	18	—	—	—	—		
Jalapa	651.0	12	11	1.2	—	—	Nim.	1.0	
Manzanillo	764.2	18	17	—	E.	4	Al. St	0.3	W.
Matamoros, Tam	763.8	17	14	—	S. E.	4	Al. St.	1.0	S. E.
Mazatlán	760.0	20	18	—	—	—	Ci. Cu.	0.8	
México	585.1	11	8	—	—	—	Niebla		
Monterrey	718.0	14	12	—	W.	4	Al. St.	1.0	S. E.
Morelia	610.6	12	9	—	S. W.	4			
Nogales	663.2	15	14	—	—	—	St. Cu.	0.4	
Oaxaca	637.0	14	10	—	—	—	St. Cu	0.2	
Progreso	765.2	22	17	—	S.	8	—		
Salina Cruz	761.6	21	17	—	N.	20	—		
San Luis Potosí	610.4	8	7	—	N. E	4	—		
Tampico	766.6	19	17	—	—	—	St. Cu.	0.4	
Tapachula	745.6	23	21	—	N.	4	St. Cu.	0.6	E.
Veracruz	763.8	22	20	—	—	—	Ci. St.	1.0	
Zacatecas	572.8	12	8	—	—	—	Al. Cu.	0.8	E.
Angostura	—	—	—	—	—	—	—		
C. Guzmán	637.2	12	8	—	—	—	Ci. St	0.2	W.
Guanajuato	601.4	11	8	—	—	—	St. Cu.	0.6	
León	617.0	10	7	—	—	—	Ci. St.	0.8	S. W.
Querétaro	—	—	—	—	—	—	—		
Saltillo	629.2	10	8	—	—	—	Al. St.	0.8	N.
Toluca	518.4	9	5	—	W.	4	—		

M. Moreno y A. C. Anderson. Construyeron.

APR 27 1901
Weather Bureau

ABRIL 21 DE 1901.

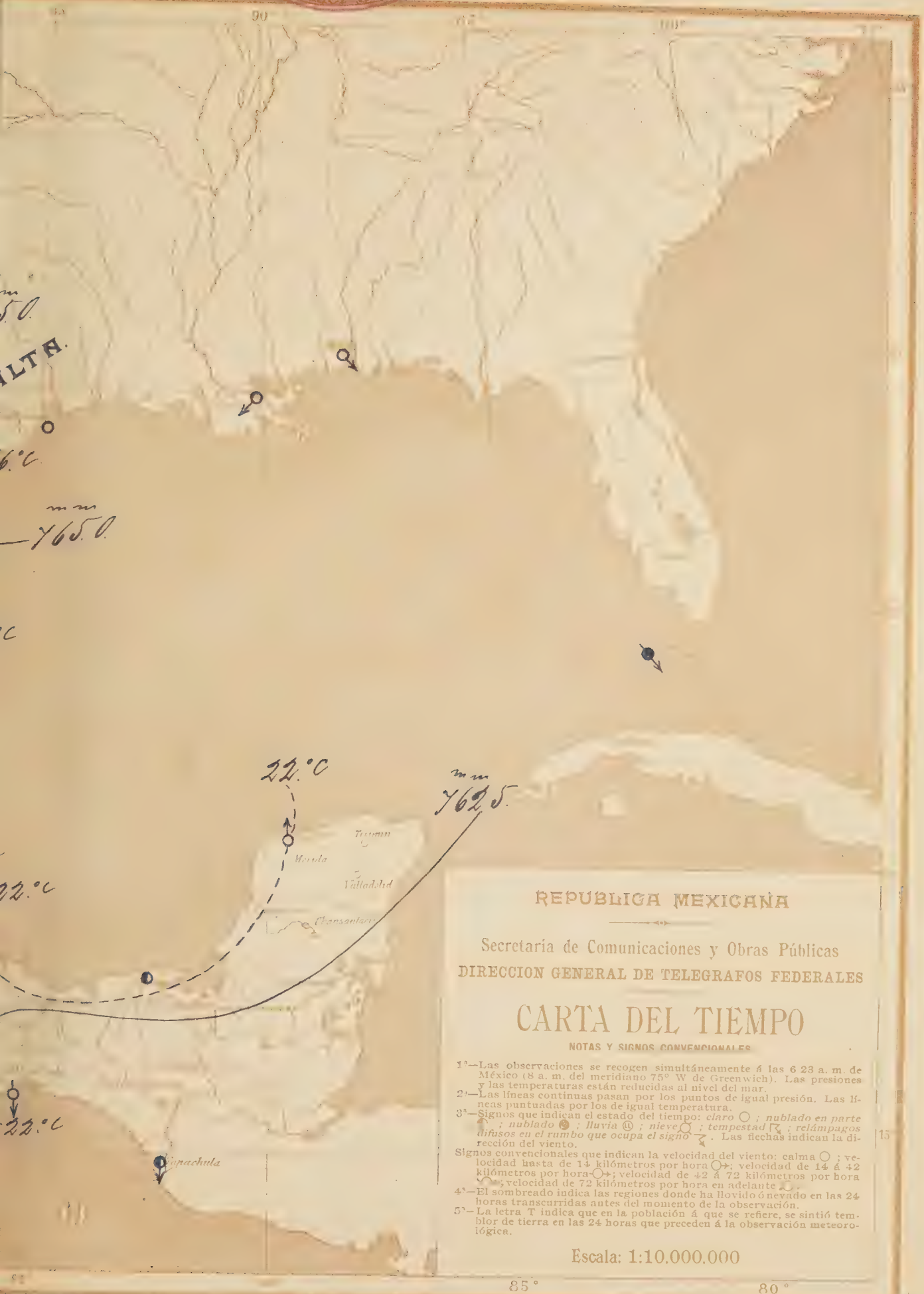

REPUBLICA MEXICANA

Secretaría de Comunicaciones y Obras Públicas

DIRECCION GENERAL DE TELEGRAFOS FEDERALES

CARTA DEL TIEMPO

NOTAS Y SIGNOS CONVENCIONALES

1ª—Las observaciones se recogen simultáneamente á las 6 23 a. m. de México (8 a. m. del meridiano 75° W de Greenwich). Las presiones y las temperaturas están reducidas al nivel del mar.

2ª—Las líneas continuas pasan por los puntos de igual presión. Las líneas puntuadas por los de igual temperatura.

3ª—Signos que indican el estado del tiempo: *claro* ○ ; *nublado en parte* ◔ ; *nublado* ● ; *lluvia* ☂ ; *nieve* ⁂ ; *tempestad* ↯ ; *relámpagos difusos en el rumbo que ocupa el signo* ↯ . Las flechas indican la dirección del viento.

Signos convencionales que indican la velocidad del viento: calma ○ ; velocidad hasta de 14 kilómetros por hora ○→ ; velocidad de 14 á 42 kilómetros por hora ○→ ; velocidad de 42 á 72 kilómetros por hora ○→ ; velocidad de 72 kilómetros por hora en adelante ○→ .

4ª—El sombreado indica las regiones donde ha llovido ó nevado en las 24 horas transcurridas antes del momento de la observación.

5ª—La letra T indica que en la población á que se refiere, se sintió temblor de tierra en las 24 horas que preceden á la observación meteorológica.

Escala: 1:10.000.000

M. Moreno Bolaño R. Espinosa Urtal

ESTADO DEL TIEMPO EN LA REPUBLICA

OFICINAS	Barómetro reducido á 0°	Termómetro seco	Termómetro húmedo	Lluvia en 24 horas	VIENTO		NUBES		
					Dirección	Velocidad por hora	Clase	Cantidad	Dirección
	m.m	Grados	Grados	m.m		K.			
Acapulco	757.4	24	22	—	—	—	—		
C. Lerdo	667.8	12	9	—	—	—	—		
C. Porfirio Diaz	743.6	14	13	—	—	—	Ci. St.	0.2	
C. Victoria	735 2	13	10	—	N. W.	4	Al. Cu.	0.4	
Chihuahua	645.6	10	8	—	W.	4	—		
Durango	—	—	—	—	—	—	—		
Frontera	762.4	21	19	—	—	—	Ci. Cu.	0.4	N. W.
Guadalajara	635.2	15	13	—	—	—	Ci. Cu.	0.4	
Guaymas	761.4	20	18	—	—	—	—		
Iguala	699.4	20	18	—	—	—	—		
Jalapa	648.4	12	11	1.6	—	—	St. Cu	0 8	
Manzanillo	763 8	18	17	—	N	4	Al. St.	0.8	
Matamoros, Tam	762.4	16	15	—	S. E.	4	St.	0.2	S E.
Mazatlán	758 4	18	16	—	—	—	—		
México	584 2	12	8	—	—	—	Ci. St	0.4	
Monterrey	717.0	12	11	—	—	—	Al. St.	0.2	E.
Morelia	609 8	14	9	—	S W.	4	Ci. St.	0.2	
Nogales	663.4	13	11	—	S.	8	—		
Oaxaca	636.8	13	10	—	W.	4	Al. St.	0.2	
Progreso	764.8	21	16	—	S. E.	21	—		
Salina Cruz	760.4	22	17	—	N.	8	—		
San Luis Potosí	609 6	9	8	—	E.	8	Ci. St.	0 6	E.
Tampico	764.6	20	19	—	—	—	—		
Tapachula	745.8	25	23	—	S E.	4	Nim.	0.8	S. E.
Veracruz	762.0	21	20	—	—	—	Ci. St.	0.8	
Zacatecas	573.8	10	7	—	—	—	—		
Angostura	—	—	—	—	—	—	—		
C. Guzmán	637.6	12	8	—	—	—	Ci. St.	0 4	W.
Guanajuato	—	—	—	—	—	—	—		
León	—	—	—	—	—	—	—		
Querétaro	614.4	14	10	—	E.	4	Ci. St.	0.2	E.
Saltillo	629.8	11	10	—	—	—	Ci. St.	0 4	S.
Toluca	557 0	8	5	—	W.	8	Ci. St.	0.4	

M. Moreno y A. C. Anstain. Construyeron.

APR 27 1901

ABRIL 22 DE 1901.

REPUBLICA MEXICANA

Secretaría de Comunicaciones y Obras Públicas

DIRECCION GENERAL DE TELEGRAFOS FEDERALES

CARTA DEL TIEMPO

NOTAS Y SIGNOS CONVENCIONALES

1ª—Las observaciones se recogen simultáneamente á las 6 23 a. m. de México (8 a. m. del meridiano 75° W de Greenwich). Las presiones y las temperaturas están reducidas al nivel del mar.

2ª—Las líneas continuas pasan por los puntos de igual presión. Las líneas puntuadas por los de igual temperatura.

3ª—Signos que indican el estado del tiempo: *claro* ○ ; *nublado en parte* ◐ ; *nublado* ● ; *lluvia* ⓤ ; *nieve* ⛆ ; *tempestad* ↯ ; *relámpagos difusos en el rumbo que ocupa el signo* ↯. Las flechas indican la dirección del viento.

Signos convencionales que indican la velocidad del viento: calma ○ ; velocidad hasta de 14 kilómetros por hora ○→ ; velocidad de 14 á 42 kilómetros por hora ○→ ; velocidad de 42 á 72 kilómetros por hora ○→ ; velocidad de 72 kilómetros por hora en adelante ○→

4ª—El sombreado indica las regiones donde ha llovido ó nevado en las 24 horas transcurridas antes del momento de la observación.

5ª—La letra T indica que en la población á que se refiere, se sintió temblor de tierra en las 24 horas que preceden á la observación meteorológica.

Escala: 1:10.000.000

M. Moreno Dibujo F. Espinosa Grabó

Mexico

ESTADO DEL TIEMPO EN LA REPUBLICA

OFICINAS	Barómetro reducido á 0°	Termómetro seco	Termómetro húmedo	Lluvia en 24 horas	VIENTO		NUBES		
					Dirección	Velocidad por hora	Clase	Cantidad	Dirección
	m.m	Grados	Grados	m.m		K.			
Acapulco	759.8	24	22	—	—	—	—		
C. Lerdo	669.6	14	9	—	—		Ci. St.	0 4	
C. Porfirio Díaz	744.4	14	13	—	—	—	—		
C. Victoria	737 2	17	13	—	W.	4	—		
Chihuahua	647.4	12	7	—	W.	4	Ci. St.	1.6	
Durango	—	—	—	—	—	—	—		
Frontera	763.6	23	21	—	—	—	Ci. Cu.	0.4	
Guadalajara	636 6	9	7	—	—	—	Ci. Cu.	0.2	
Guaymas	760.2	22	19	—	—	—	—		
Iguala	700 2	21	21	—	—	—	—		
Jalapa	651.8	13	13	3.2	—	—	Nim.	0.8	
Manzanillo	764 8	16	14	—	N. E	4	—		
Matamoros, Tam	763 4	18	17	—	E.	4	—		
Mazatlán	759 4	19	17	—	—	—	—		
México	586 0	10	7	—	—	—	—		
Monterrey	718.0	17	15	—	N. E.	4	—		
Morelia	610 6	10	8	—	—	—	—		
Nogales	664 0	17	15	—	—	—	—		
Oaxaca	637 2	13	12	0.8	W.	4	—		
Progreso	765.6	21	16	—	S.	12	—		
Salina Cruz	761.8	23	20	—	N.	12	—		
San Luis Potosí	609 6	8	7	—	N. E.	4	—		
Tampico	766 2	20	20	—	—	—	Ci. St.	0 4	E.
Tapachula	746 6	23	21	—	N.	8	Ci. St.	0.1	
Veracruz	763 8	21	20	—	W.	4	St. Cu	0.8	
Zacatecas	573.8	8	7	—	—	—	—		
Angostura	—	—	—	—	—	—	—		
C. Guzmán	638.0	11	8	—	—	—	—		
Guanajuato	602 6	13	10	—	—	—	—		
León	617 0	14	8	—	N. W.	8	—		
Querétaro	—	—	—	—	—	—	—		
Saltillo	631.2	11	10	—	—	—	—		
Toluca	557 6	5	4	—	W.	8	—		

M. Moreno y A. C. Anislada, Construyeron.

APR 29 1901

ABRIL 23 DE 1901.

REPUBLICA MEXICANA

Secretaría de Comunicaciones y Obras Públicas

DIRECCION GENERAL DE TELEGRAFOS FEDERALES

CARTA DEL TIEMPO

NOTAS Y SIGNOS CONVENCIONALES

1ª—Las observaciones se recogen simultáneamente á las 6 23 a. m de México (8 a. m. del meridiano 75° W de Greenwich). Las presiones están reducidas al nivel del mar.

2ª—Las líneas continuas pasan por los puntos de igual presión. Las líneas puntuadas por los de igual temperatura.

3ª—Signos que indican el estado del tiempo: *claro* ○ ; *nublado en parte* ◔ ; *nublado* ● ; *lluvia* ☔ ; *nieve* ✳ ; *tempestad* ⚡ ; *relámpagos difusos en el rumbo que ocupa el signo* ↯ . Las flechas indican la dirección del viento.

Signos convencionales que indican la velocidad del viento: calma ○ ; velocidad hasta de 14 kilómetros por hora ○→; velocidad de 14 á 42 kilómetros por hora ○→; velocidad de 42 á 72 kilómetros por hora ○→; velocidad de 72 kilómetros por hora en adelante ○→

4ª—El sombreado indica las regiones donde ha llovido ó nevado en las 24 horas transcurridas antes del momento de la observación.

5ª—La letra T indica que en la población á que se refiere, se sintió temblor de tierra en las 24 horas que preceden á la observación meteorológica.

Escala: 1:10.000.000

M. Moreno Aguayo E. Espinosa Grabo

Mexico

ESTADO DEL TIEMPO EN LA REPUBLICA

OFICINAS	Barómetro reducido á 0°	Termómetro seco	Termómetro húmedo	Lluvia en 24 horas	VIENTO		NUBES		
					Dirección	Velocidad por hora	Clase	Cantidad	Dirección
	m.m	Grados	Grados	m.m		K.			
Acapulco	759.0	24	22	—	——	—	——		
C. Lerdo	671.2	16	11	—	——	—	——		
C. Porfirio Díaz	747 2	18	17	—	——	—	Ci. St.	0 2	
C. Victoria	740.0	18	13	—	W.	4	Al. St.	0.6	
Chihuahua	648.2	15	11	—	W.	4	——		
Durango	——	—	—	—	——	—	——		
Frontera	765.4	24	20	—	E.	4	Ci. St.	0 8	S W.
Guadalajara	639 0	11	11	—	——	—	——		
Guaymas	763.0	23	20	—	——	—	——		
Iguala	701 6	23	21	—	——	—	——		
Jalapa	653.0	14	14	1.6	N.	4	Cu. Nim	0 8	S.
Manzanillo	766 2	18	17	—	E.	4	——		
Matamoros, Tam	765.6	17	16	—	E.	4	Ci. St.	0.2	
Mazatlán	761 2	18	15	—	——	—	——		
México	587 8	9	7	—	N. W.	4	St.	0.1	
Monterrey	720.4	20	18	—	W.	4	Al. St.	0.4	S E
Morelia	612 6	10	8	—	——	—	——		
Nogales	665 2	15	15	—	S.	8	——		
Oaxaca	638 6	12	10	0 8	——	—	Al. St.	0 2	
Progreso	——	—	—	—	——	—	——		
Salina Cruz	762.4	25	21	—	N.	12	St. Cu.	0.8	S
San Luis Potosí	610.0	9	7	—	——	—	——		
Tampico	767.8	19	19	—	——	—	——		
Tapachula	747 0	23	21	—	N.	8	Al. Cu.	0 8	E.
Veracruz	765 0	24	22	—	——	—	Al. Cu.	0 8	
Zacatecas	576.2	9	7	—	——	—	——		
Angostura	——	—	—	—	——	—	——		
C. Guzmán	639.8	13	10	—	——	—	——		
Guanajuato	604.6	14	10	—	——	—	——		
León	620 2	14	9	—	——	—	Ci. Cu.	0 6	S W.
Querétaro	618.0	14	11	—	E.	4	St. Cu.	0.2	E.
Saltillo	633.6	15	12	—	——	—	St. Cu.	6 0	
Toluca	559 6	8	5	—	W.	8	——		

M. Moreno y A.C. Aristain. Construyeron.

Lit.

LIBRARY
APR 29 1901

ABRIL 24 DE 1901.

REPUBLICA MEXICANA

Secretaría de Comunicaciones y Obras Públicas

DIRECCION GENERAL DE TELEGRAFOS FEDERALES

CARTA DEL TIEMPO

NOTAS Y SIGNOS CONVENCIONALES

1ª—Las observaciones se recogen simultáneamente á las 6 23 a. m de México (8 a. m. del meridiano 75° W de Greenwich). Las presiones están reducidas al nivel del mar.

2ª—Las líneas continuas pasan por los puntos de igual presión. Las líneas puntuadas por los de igual temperatura.

3ª—Signos que indican el estado del tiempo: *claro* ○ ; *nublado en parte* ◐ ; *nublado* ● ; *lluvia* ☔ ; *nieve* ✳ ; *tempestad* ↯ ; *relámpagos difusos en el rumbo que ocupa el signo* ↯ . Las flechas indican la dirección del viento.

Signos convencionales que indican la velocidad del viento: calma ○ ; velocidad hasta de 14 kilómetros por hora ○→; velocidad de 14 á 42 kilómetros por hora ○→; velocidad de 42 á 72 kilómetros por hora ○→; velocidad de 72 kilómetros por hora en adelante ○→

4ª—El sombreado indica las regiones donde ha llovido ó nevado en las 24 horas transcurridas antes del momento de la observación.

5ª—La letra T indica que en la población á que se refiere, se sintió temblor de tierra en las 24 horas que preceden á la observación meteorológica.

Escala: 1:10.000.000

M. Moreno Dibrijo F. Espinosa Grabó

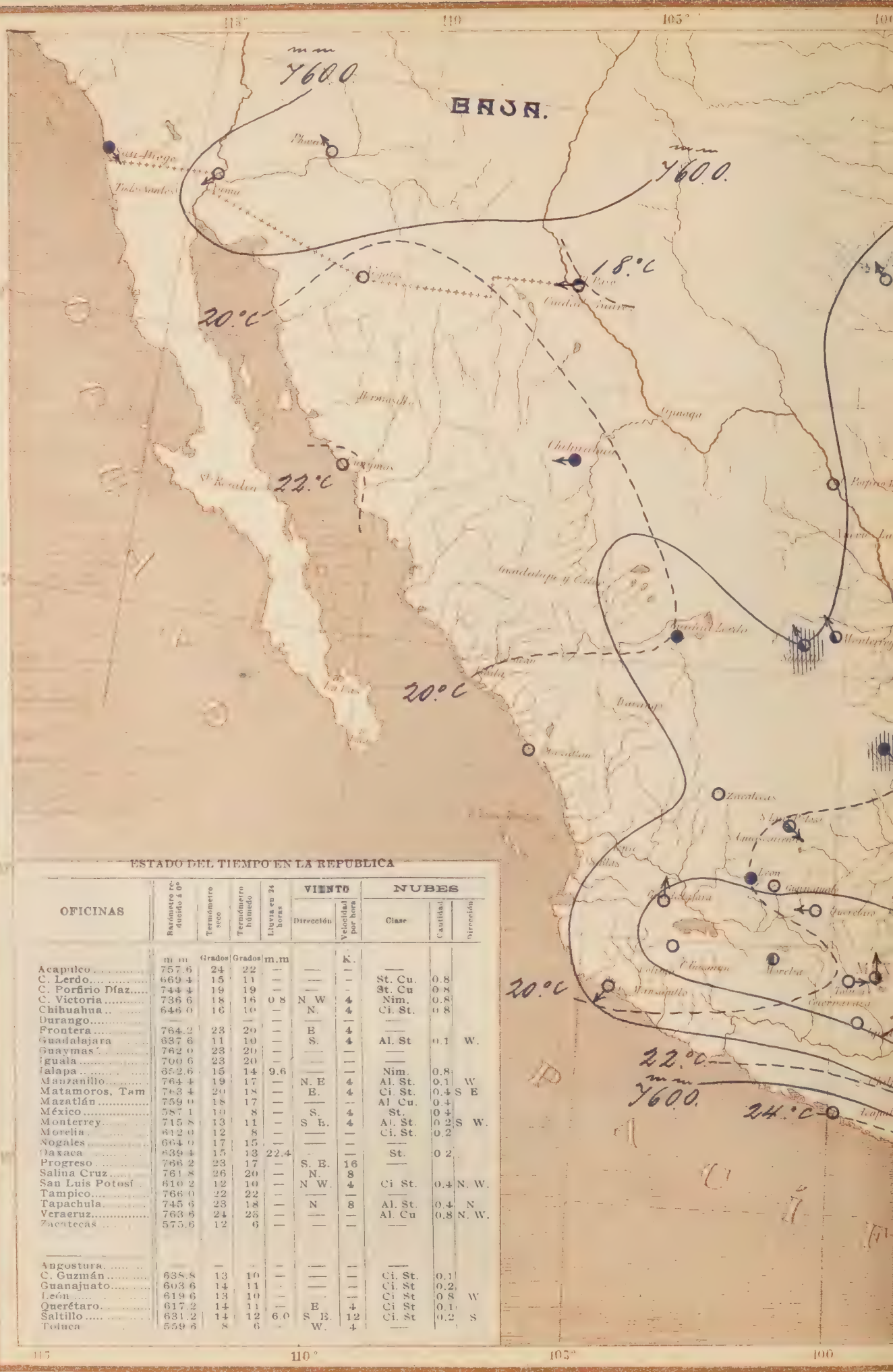

ESTADO DEL TIEMPO EN LA REPUBLICA

OFICINAS	Barómetro reducido á 0°	Termómetro seco	Termómetro húmedo	Lluvia en 24 horas	VIENTO		NUBES		
					Dirección	Velocidad por hora	Clase	Cantidad	Dirección
	m m	Grados	Grados	m.m		K.			
Acapulco	757.6	24	22	—	—	—	—		
C. Lerdo	669 4	15	11	—	—	—	St. Cu.	0.8	
C. Porfirio Díaz	744 4	19	19	—	—	—	St. Cu	0 8	
C. Victoria	736 6	18	16	0 8	N W	4	Nim.	0.8	
Chihuahua	646 0	16	10	—	N.	4	Ci. St.	0 8	
Durango	—	—	—	—	—	—	—		
Frontera	764.2	23	20	—	E	4	—		
Guadalajara	637 6	11	10	—	S.	4	Al. St	0.1	W.
Guaymas	762 0	23	20	—	—	—	—		
Iguala	700 6	23	20	—	—	—	—		
Jalapa	652.6	15	14	9.6	—	—	Nim.	0.8	
Manzanillo	764 4	19	17	—	N. E	4	Al. St.	0.1	W
Matamoros, Tam	763 4	20	18	—	E.	4	Ci. St.	0.4	S E
Mazatlán	759 0	18	17	—	—	—	Al Cu.	0.4	
México	587 1	10	8	—	S.	4	St.	0 4	
Monterrey	715 8	13	11	—	S E.	4	Al. St.	0 2	S W.
Morelia	612 0	12	8	—	—	—	Ci. St.	0.2	
Nogales	664 0	17	15	—	—	—	—		
Oaxaca	639 4	15	13	22.4	—	—	St.	0 2	
Progreso	766 2	23	17	—	S. E.	16	—		
Salina Cruz	761 8	26	20	—	N.	8			
San Luis Potosí	610 2	12	10	—	N W.	4	Ci St.	0.4	N. W.
Tampico	766 0	22	22	—	—	—	—		
Tapachula	745 6	23	18	—	N	8	Al. St.	0.4	N
Veracruz	763 6	24	25	—	—	—	Al. Cu	0.8	N. W.
Zacatecas	575.6	12	6	—	—	—	—		
Angostura	—	—	—	—	—	—	—		
C. Guzmán	638.8	13	10	—	—	—	Ci. St.	0.1	
Guanajuato	603 6	14	11	—	—	—	Ci. St	0.2	
León	619 6	13	10	—	—	—	Ci St	0 8	W
Querétaro	617.2	14	11	—	E	4	Ci St	0.1	
Saltillo	631.2	14	12	6.0	S E.	12	Ci. St	0.2	S
Toluca	559 6	8	6	—	W.	4	—		

M. Moreno y A.C Atristain. Construyeron.

APR 30 1901

ABRIL 25 DE 1901.

REPUBLICA MEXICANA

Secretaría de Comunicaciones y Obras Públicas

DIRECCION GENERAL DE TELEGRAFOS FEDERALES

CARTA DEL TIEMPO

NOTAS Y SIGNOS CONVENCIONALES

1ª—Las observaciones se recogen simultáneamente á las 6 23 a. m de México (8 a. m. del meridiano 75° W de Greenwich). Las presiones están reducidas al nivel del mar.

2ª—Las líneas continuas unen los puntos de igual presión. Las líneas puntuadas por los de igual temperatura.

3ª—Signos que indican el estado del tiempo: *claro* ○ ; *nublado en parte* ◐ ; *nublado* ● ; *lluvia* ⚵ ; *nieve* ⛆ ; *tempestad* ⚡ ; *relámpagos difusos en el rumbo que ocupa el signo* ⚡ . Las flechas indican la dirección del viento.

Signos convencionales que indican la velocidad del viento: calma ○ ; velocidad hasta de 14 kilómetros por hora ○➢; velocidad de 14 á 42 kilómetros por hora ○➢; velocidad de 42 á 72 kilómetros por hora ○➢; velocidad de 72 kilómetros por hora en adelante ○➢

4ª—El sombreado indica las regiones donde ha llovido ó nevado en las 24 horas transcurridas antes del momento de la observación.

5ª—La letra T indica que en la población á que se refiere, se sintió temblor de tierra en las 24 horas que preceden á la observación meteorológica.

Escala: 1:10.000.000

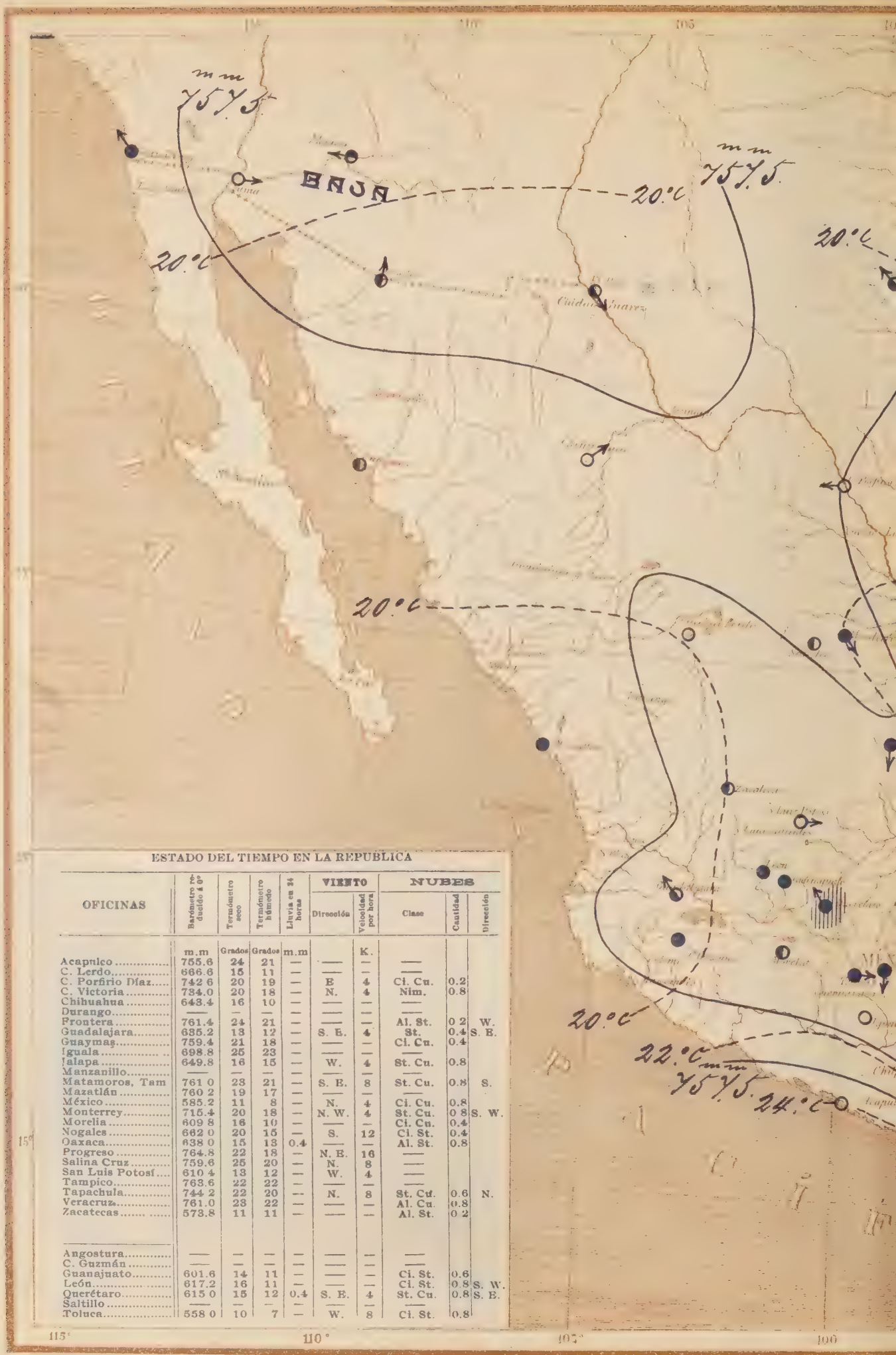

ESTADO DEL TIEMPO EN LA REPUBLICA

OFICINAS	Barómetro reducido á 0°	Termómetro seco	Termómetro húmedo	Lluvia en 24 horas	VIENTO		NUBES		
					Dirección	Velocidad por hora	Clase	Cantidad	Dirección
	m.m	Grados	Grados	m.m		K.			
Acapulco	755.6	24	21	—	——	—	——		
C. Lerdo	666.6	15	11	—	——	—	——		
C. Porfirio Díaz	742 6	20	19	—	E	4	Ci. Cu.	0.2	
C. Victoria	734.0	20	18	—	N.	4	Nim.	0.8	
Chihuahua	643.4	16	10	—	——	—	——		
Durango	——	—	—	—	——	—	——		
Frontera	761.4	24	21	—	——	—	Al. St.	0 2	W.
Guadalajara	635.2	13	12	—	S. E.	4	St.	0.4	S. E.
Guaymas	759.4	21	18	—	——	—	Ci. Cu.	0.4	
Iguala	698.8	25	23	—	——	—	——		
Jalapa	649.8	16	15	—	W.	4	St. Cu.	0.8	
Manzanillo	——	—	—	—	——	—	——		
Matamoros, Tam	761 0	23	21	—	S. E.	8	St. Cu.	0.8	S.
Mazatlán	760 2	19	17	—	——	—	——		
México	585.2	11	8	—	N.	4	Ci. Cu.	0.8	
Monterrey	715.4	20	18	—	N. W.	4	St. Cu.	0 8	S. W.
Morelia	609 8	16	10	—	——	—	Ci. Cu.	0.4	
Nogales	662 0	20	15	—	S.	12	Ci. St.	0.4	
Oaxaca	638 0	15	13	0.4	——	—	Al. St.	0.8	
Progreso	764.8	22	18	—	N. E.	16	——		
Salina Cruz	759.6	25	20	—	N.	8	——		
San Luis Potosí	610 4	13	12	—	W.	4	——		
Tampico	763.6	22	22	—	——	—	——		
Tapachula	744 2	22	20	—	N.	8	St. Cu.	0.6	N.
Veracruz	761.0	23	22	—	——	—	Al. Cu.	0.8	
Zacatecas	573.8	11	11	—	——	—	Al. St.	0 2	
Angostura	——	—	—	—	——	—	——		
C. Guzmán	——	—	—	—	——	—	——		
Guanajuato	601.6	14	11	—	——	—	Ci. St.	0.6	
León	617.2	16	11	—	——	—	Ci. St.	0.8	S. W.
Querétaro	615 0	15	12	0.4	S. E.	4	St. Cu.	0.8	S. E.
Saltillo	——	—	—	—	——	—	——		
Toluca	558 0	10	7	—	W.	8	Ci. St.	0.8	

M. Moreno y A.C Atristain Construyeron.

REPUBLICA MEXICANA

Secretaría de Comunicaciones y Obras Públicas

DIRECCION GENERAL DE TELEGRAFOS FEDERALES

CARTA DEL TIEMPO

NOTAS Y SIGNOS CONVENCIONALES

1ª—Las observaciones se recogen simultáneamente á las 6 23 a. m de México (8 a. m. del meridiano 75° W de Greenwich). Las presiones están reducidas al nivel del mar.

2ª—Las líneas continuas pasan por los puntos de igual presión. Las líneas puntuadas por los de igual temperatura.

3ª—Signos que indican el estado del tiempo: *claro* ○ ; *nublado en parte* ◑ ; *nublado* ● ; *lluvia* ☔ ; *nieve* ⛆ ; *tempestad* ↯ ; *relámpagos difusos en el rumbo que ocupa el signo* ↯ . Las flechas indican la dirección del viento.

Signos convencionales que indican la velocidad del viento: calma ○ ; velocidad hasta de 14 kilómetros por hora ○➤; velocidad de 14 á 42 kilómetros por hora ○➤; velocidad de 42 á 72 kilómetros por hora ○➤; velocidad de 72 kilómetros por hora en adelante ○➤

4ª—El sombreado indica las regiones donde ha llovido ó nevado en las 24 horas transcurridas antes del momento de la observación.

5ª—La letra T indica que en la población á que se refiere, se sintió temblor de tierra en las 24 horas que preceden á la observación meteorológica.

Escala: 1:10.000.000

ESTADO DEL TIEMPO EN LA REPUBLICA

OFICINAS	Barómetro reducido á 0°	Termómetro seco	Termómetro húmedo	Lluvia en 24 horas	VIENTO		NUBES		
					Dirección	Velocidad por hora	Clase	Cantidad	Dirección
	m.m	Grados	Grados	m.m		K.			
Acapulco	756.2	24	22	—	——	—	——		
C. Lerdo	665.8	15	10	—	——	—	——		
C. Porfirio Díaz	741 6	19	19	—	E	4	Ci. Cu.	0.8	W.
C. Victoria	732.8	20	14	—	N.	4	Ci. St.	0.6	N.
Chihuahua	643.2	16	9	—	——	—	——		
Durango	——	—	—	—	——	—	——		
Frontera	760.8	25	22	—	S. E.	4	Al. St.	0.8	N. E.
Guadalajara	635.4	11	9	—	S. E.	4	——		
Guaymas	759.0	23	20	—	——	—	Ci. Cu.	0.1	
Iguala	699.8	22	20	—	——	—	——		
Jalapa	649.4	15	13	—	——	—	Ci. Cu.	0.1	
Manzanillo	762.8	19	17	—	N. E.	4	St. Cu.	0.8	S. E.
Matamoros, Tam	760 6	22	20	—	S. E.	16	St. Cu.	0 8	S. E.
Mazatlán	757.2	17	15	—	——	—	Ci. St.	0.6	
México	585.2	10	8	—	——	—	——		
Monterrey	714.8	13	11	—	E.	4	Al. St.	0 2	E.
Morelia	610.2	13	11	—	——	—	Ci. St.	0.2	
Nogales	668 0	17	16	—	——	—	St. Cu.	0.8	
Oaxaca	636 6	13	12	0.8	——	—	Al. Cu.	0.6	
Progreso	764.0	21	17	—	S.	12	——		
Salina Cruz	759.0	27	22	—	N.	8	St.	0.8	S.
San Luis Potosí	609 4	12	10	—	——	—	Al. St	0.6	
Tampico	763.0	23	22	—	——	—	Cu. Nim.	0.2	S.
Tapachula	746 0	23	20	—	N.	4	St. Cu.	0.8	N.
Veracruz	760.2	24	23	—	——	—	——		
Zacatecas	573.8	12	12	—	——	—	——		
Angostura	——	—	—	—	——	—	——		
C. Guzmán	537.4	13	9	—	——	—	——		
Guanajuato	610.8	13	9	—	——	—	——		
León	617.4	12	6	—	——	—	——		
Querétaro	615 2	14	14	—	E.	4	Ci. St.	0.1	
Saltillo	627.4	16	12	19.2	S.	12	——		
Toluca	538.0	6	5	4.0	W.	4	——		

M. Moreno y A. C. Anislan, Construyeron.

LIBRARY
MAY 2 1901

ABRIL 27 DE 1901.

REPUBLICA MEXICANA

Secretaría de Comunicaciones y Obras Públicas

DIRECCION GENERAL DE TELEGRAFOS FEDERALES

CARTA DEL TIEMPO

NOTAS Y SIGNOS CONVENCIONALES

1ª—Las observaciones se recogen simultáneamente á las 6 23 a. m de México (8 a. m. del meridiano 75° W de Greenwich). Las presiones están reducidas al nivel del mar.

2ª—Las líneas continuas pasan por los puntos de igual presión. Las líneas puntuadas por los de igual temperatura.

3ª—Signos que indican el estado del tiempo: *claro* ○ ; *nublado en parte* ◐ ; *nublado* ● ; *lluvia* ☔ ; *nieve* ; *tempestad* ; *relámpagos difusos en el rumbo que ocupa el signo* . Las flechas indican la dirección del viento.

Signos convencionales que indican la velocidad del viento: calma ○ ; velocidad hasta de 14 kilómetros por hora ○→; velocidad de 14 á 42 kilómetros por hora →; velocidad de 42 á 72 kilómetros por hora ○→; velocidad de 72 kilómetros por hora en adelante →

4ª—El sombreado indica las regiones donde ha llovido ó nevado en las 24 horas transcurridas antes del momento de la observación.

5ª—La letra T indica que en la población á que se refiere, se sintió temblor de tierra en las 24 horas que preceden á la observación meteorológica.

Escala: 1:10.000.000

les. Mexico

M. Moreno. Dibujó. F. Espinosa. Grabó

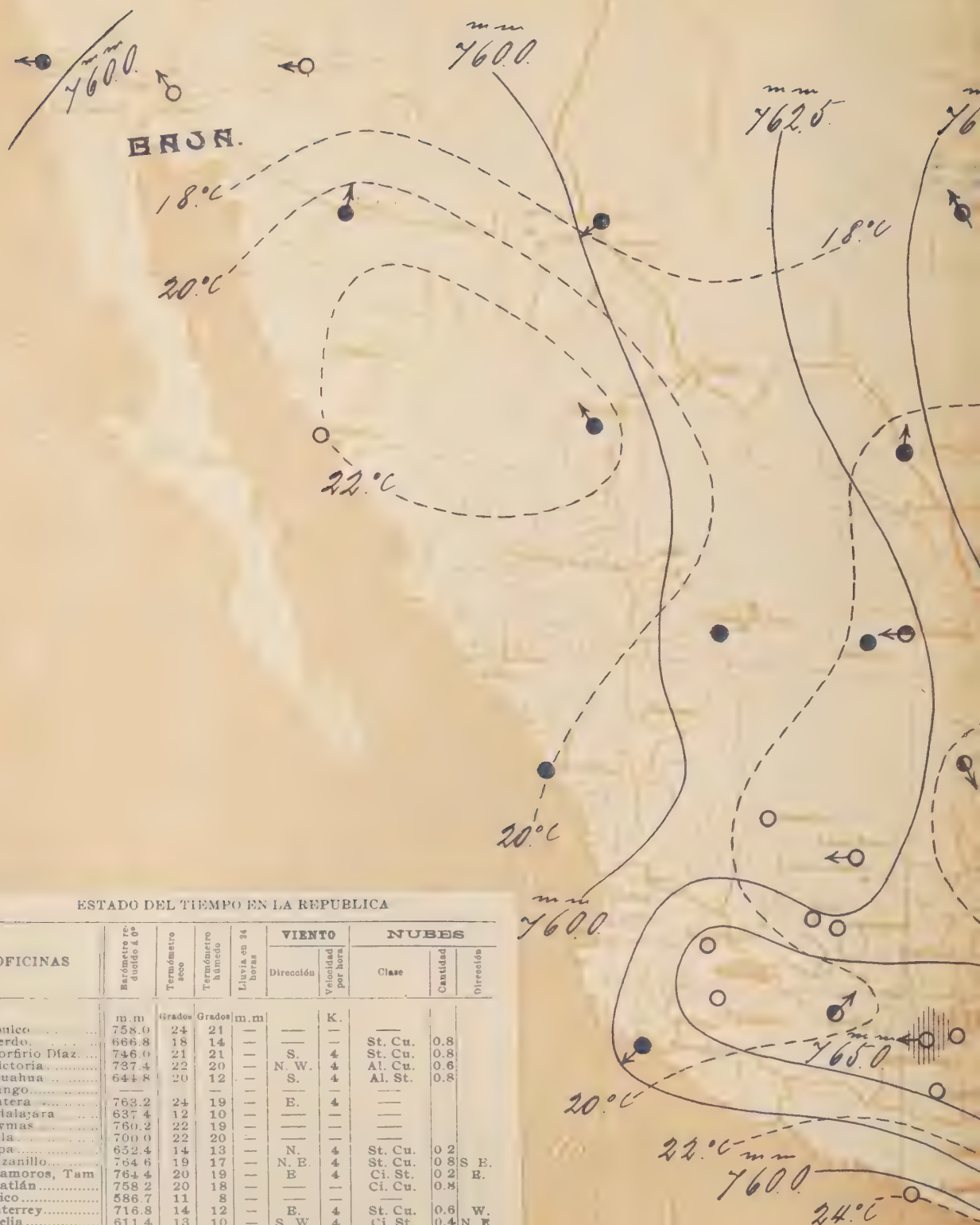

ESTADO DEL TIEMPO EN LA REPUBLICA

OFICINAS	Barómetro reducido á 0°	Termómetro seco	Termómetro húmedo	Lluvia en 24 horas	VIENTO		NUBES		
					Dirección	Velocidad por hora	Clase	Cantidad	Dirección
	m.m	Grados	Grados	m.m		K.			
Acapulco	758.0	24	21	—	—	—	—		
C. Lerdo	666.8	18	14	—	—	—	St. Cu.	0.8	
C. Porfirio Díaz	746.0	21	21	—	S.	4	St. Cu.	0.8	
C. Victoria	737.4	22	20	—	N. W.	4	Al. Cu.	0.6	
Chihuahua	644.8	20	12	—	S.	4	Al. St.	0.8	
Durango	—	—	—	—	—	—	—		
Frontera	763.2	24	19	—	E.	4	—		
Guadalajara	637.4	12	10	—	—	—	—		
Guaymas	760.2	22	19	—	—	—	—		
Iguala	700.0	22	20	—	—	—	—		
Jalapa	652.4	14	13	—	N.	4	St. Cu.	0.2	
Manzanillo	764.6	19	17	—	N. E.	4	St. Cu.	0.8	S. E.
Matamoros, Tam	764.4	20	19	—	E	4	Ci. St.	0.2	E.
Mazatlán	758.2	20	18	—	—	—	Ci. Cu.	0.8	
México	586.7	11	8	—	—	—	—		
Monterrey	716.8	14	12	—	E.	4	St. Cu.	0.6	W.
Morelia	611.4	13	10	—	S. W.	4	Ci. St.	0.4	N. E.
Nogales	662.2	16	10	—	S.	12	St. Cu.	0.8	
Oaxaca	639.4	16	12	0.4	—	—	St.	0.4	
Progreso	765.2	23	16	—	S. E.	20	—		
Salina Cruz	761.0	26	21	—	N.	12	—		
San Luis Potosí	609.4	14	13	—	E.	4	—		
Tampico	765.8	23	22	—	—	—	St. Cu.	0.6	E.
Tapachula	746.2	23	20	—	N.	8	Ci. St.	0.1	
Veracruz	768.2	24	22	—	N. W.	4	Al. Cu.	0.6	
Zacatecas	574.6	14	6	—	—	—	—		
Angostura	—	—	—	—	—	—	—		
C. Guzmán	538.8	13	9	—	—	—	—		
Guanajuato	603.4	14	10	—	—	—	—		
León	618.8	18	11	—	—	—	Ci. St.	0.1	
Querétaro	—	—	—	—	—	—	—		
Saltillo	630.4	15	14	—	—	—	Al. St.	0.8	N.
Toluca	559.6	13	7	—	E.	8	—		

115° 110°

M. Moreno y A. C. Aristain. Construyeron.

MAY 4 1901

ABRIL 28 DE 1901.

REPUBLICA MEXICANA

Secretaría de Comunicaciones y Obras Públicas

DIRECCION GENERAL DE TELEGRAFOS FEDERALES

CARTA DEL TIEMPO

NOTAS Y SIGNOS CONVENCIONALES

1ª—Las observaciones se recogen simultáneamente á las 6 23 a. m de México (8 a. m. del meridiano 75° W de Greenwich). Las presiones y las temperaturas están reducidas al nivel del mar.

2ª—Las líneas continuas pasan por los puntos de igual presión. Las líneas puntuadas por los de igual temperatura.

3ª—Signos que indican el estado del tiempo: *claro* ○ , *nublado en parte* ◔ ; *nublado* ● ; *lluvia* ☔ ; *nieve* ✳ ; *tempestad* ↯ ; *relámpagos difusos en el rumbo que ocupa el signo* ↯ . Las flechas indican la dirección del viento.

Signos convencionales que indican la velocidad del viento: calma ○ ; velocidad hasta de 14 kilómetros por hora ○→; velocidad de 14 á 42 kilómetros por hora ○→; velocidad de 42 á 72 kilómetros por hora ○→; velocidad de 72 kilómetros por hora en adelante ○→

4ª—El sombreado indica las regiones donde ha llovido ó nevado en las 24 horas transcurridas antes del momento de la observación.

5ª—La letra T indica que en la población á que se refiere, se sintió temblor de tierra en las 24 horas que preceden á la observación meteoro-

Escala: 1:10.000.000

M. Moreno Diéguez P. Espinosa Grab.

ESTADO DEL TIEMPO EN LA REPUBLICA

OFICINAS	Barómetro reducido á 0°	Termómetro seco	Termómetro húmedo	Lluvia en 24 horas	VIENTO		NUBES		
					Dirección	Velocidad por hora	Clase	Cantidad	Dirección
	m.m	Grados	Grados	m.m		K.			
Acapulco	759.8	24	22	—	—	—	—		
C. Lerdo	670.6	15	13	—	—	—	—		
C. Porfirio Díaz	748 6	17	17	14.0	—	—	St. Cu.	0.8	S.
C. Victoria	740.8	19	17	—	N. W.	4	Ci. St.	0.6	
Chihuahua	648.0	21	10	—	W.	4	—		
Durango	—	—	—	—	—	—	—		
Frontera	765.2	25	21	—	—	—	—		
Guadalajara	—	—	—	—	—	—	—		
Guaymas	762.4	21	18	—	—	—	—		
Iguala	700.2	21	21	—	—	—	—		
Jalapa	654.0	13	13	—	—	—	—		
Manzanillo	—	—	—	—	—	—	—		
Matamoros, Tam	767.2	21	20	—	E.	4	—		
Mazatlán	759 8	19	17	—	—	—	—		
México	587.8	12	10	—	S. W.	4	Ci. Cu.	0.8	S.
Monterrey	720.0	17	15	—	N. E.	4	Nim.	0.8	N. E.
Morelia	612.2	12	11	—	—	—	Ci. St.	0.4	
Nogales	664 2	15	10	—	S.	8	—		
Oaxaca	637.0	15	12	—	W.	4	—		
Progreso	767.4	24	17	—	S.	12	—		
Salina Cruz	762.0	26	20	—	N.	12	—		
San Luis Potosí	609.8	15	13	—	E.	4	St. Cu.	0.4	E.
Tampico	772.8	23	22	—	—	—	St. Cu.	0.6	S W
Tapachula	745 8	23	19	—	N.	8	—		
Veracruz	766.2	26	23	—	—	—	Ci. St.	0.4	
Zacatecas	575.2	12	10	—	S. E.	4	St. Cu.	0.8	E.
Angostura	—	—	—	—	—	—	—		
C. Guzmán	—	—	—	—	—	—	—		
Guanajuato	604.6	14	11	—	S. W.	4	St. Cu.	0.6	S.
León	—	—	—	—	—	—	—		
Querétaro	—	—	—	—	—	—	—		
Saltillo	—	—	—	—	—	—	—		
Toluca	559 8	10	8	2.0	W.	4	Ci. St.	0 2	

K. Moreno y I. C. Arellano, Construyeron.

LIBRARY
MAY 4 1901

ABRIL 29 DE 1901.

REPUBLICA MEXICANA

Secretaría de Comunicaciones y Obras Públicas

DIRECCION GENERAL DE TELEGRAFOS FEDERALES

CARTA DEL TIEMPO

1ª—Las observaciones se recogen simultáneamente á las 5.33 a. m. de México (8 a. m. del meridiano 75° W de Greenwich). Las presiones y las temperaturas están reducidas al nivel del mar.

2ª—Las líneas continuas pasan por los puntos de igual presión. Las líneas punteadas por los de igual temperatura.

3ª—Signos que indican el estado del tiempo: claro ○, nublado en parte ◔, nublado ◑, lluvia ☂, nieve ❄, tempestad ↯, granizo, se hallan en el cuadro que ocupa el signo ✳. Las flechas indican la dirección del viento.

Signos convencionales que indican la velocidad del viento: calma ○; velocidad hasta de 15 kilómetros por hora ⊂; velocidad de 15 á 30 kilómetros por hora ⊂⊂; velocidad de 30 á 50 kilómetros por hora ⊂⊂⊂; velocidad de 50 á 70 kilómetros por hora ⊂⊂⊂⊂; velocidad de 70 kilómetros por hora en adelante ⊂⊂⊂⊂⊂.

3ª—El contorno indica las regiones donde ha llovido ó nevado en las 24 horas transcurridas antes del momento de la observación.

6ª—La letra T indica que en la población á que se refiere, se pintó tormenta por lo menos en las 24 horas que preceden á la observación.

Escala: 1:10,000,000

E. Capdevielle Sucesor — Litografía, etc.

ESTADO DEL TIEMPO EN LA REPUBLICA

OFICINAS	Barómetro reducido á 0°	Termómetro seco	Termómetro húmedo	Lluvia en 24 horas	VIENTO		NUBES		
					Dirección	Velocidad por hora	Clase	Cantidad	Dirección
	m.m	Grados	Grados	m.m		K.			
Acapulco	757.0	24	22	0.4	—	—	Ci. St.	0.6	
C. Lerdo	671.0	13	12	0.4	—	—	Ci. St.	0.4	
C. Porfirio Díaz	748 6	18	18	9.6	—	—	Cu. Nim.	0.8	S.
C. Victoria	740.8	20	14	0.4	N.	4	St. Cu.	0.8	
Chihuahua	648.2	15	10	—	W.	4	—		
Durango	—	—	—	—	—	—	—		
Frontera	765.2	24	22	—	E.	4	—		
Guadalajara	637.0	12	11	—	—	—	—		
Guaymas	762.4	21	18	—	—	—	—		
Iguala	701.6	22	20	—	—	—	—		
Jalapa	653.4	14	11	—	N.	4	Ci. Cu.	0.8	N.
Manzanillo	764.2	20	18	—	E.	4	St. Cu.	0.8	S. E
Matamoros, Tam	766 2	20	17	—	S. E.	12	Ci. Cu.	0 2	
Mazatlán	759 8	20	17	0.4	—	—	—		
México	587.6	11	9	—	S. W.	4	St. Cu.	0.7	N. W
Monterrey	718.8	16	14	—	E.	4	St. Cu.	0.8	E
Morelia	611.8	10	9	0 4	—	—	Ci. St.	0.2	
Nogales	664 2	16	15	—	S.	8	—		
Oaxaca	638 6	12	10	—	—	—	St. Cu.	0.2	
Progreso	767.8	23	18	—	N. E.	16	—		
Salina Cruz	762.6	26	21	—	N.	16	—		
San Luis Potosí	610 0	10	9	—	N. E.	4	St. Cu.	0.8	N. E.
Tampico	768.4	23	20	—	—	—	Ci. St.	0.4	W
Tapachula	746 0	25	23	—	—	—	Ci. St.	0.1	
Veracruz	765.6	25	21	—	S.	4	Al. Cu.	0.8	E.
Zacatecas	576.0	10	10	—	—	—	St Cu.	0.2	S. E.
Angostura	—	—	—	—	—	—	—		
C. Guzmán	—	—	—	—	—	—	—		
Guanajuato	604 4	13	11	—	N. E.	8	Ci. St.	0 1	
León	619.8	12	9	—	—	—	Ci. Cu.	0.1	
Querétaro	—	—	—	—	—	—	—		
Saltillo	633.6	13	12	5 2	—	—	Al. St	1 0	
Toluca	559 6	10	8	6.4	W.	4	Ci. Cu.	0.4	

H. Moreno y A.C Atristain. Construyeron.

MAY 6 1901

ABRIL 30 DE 1901.

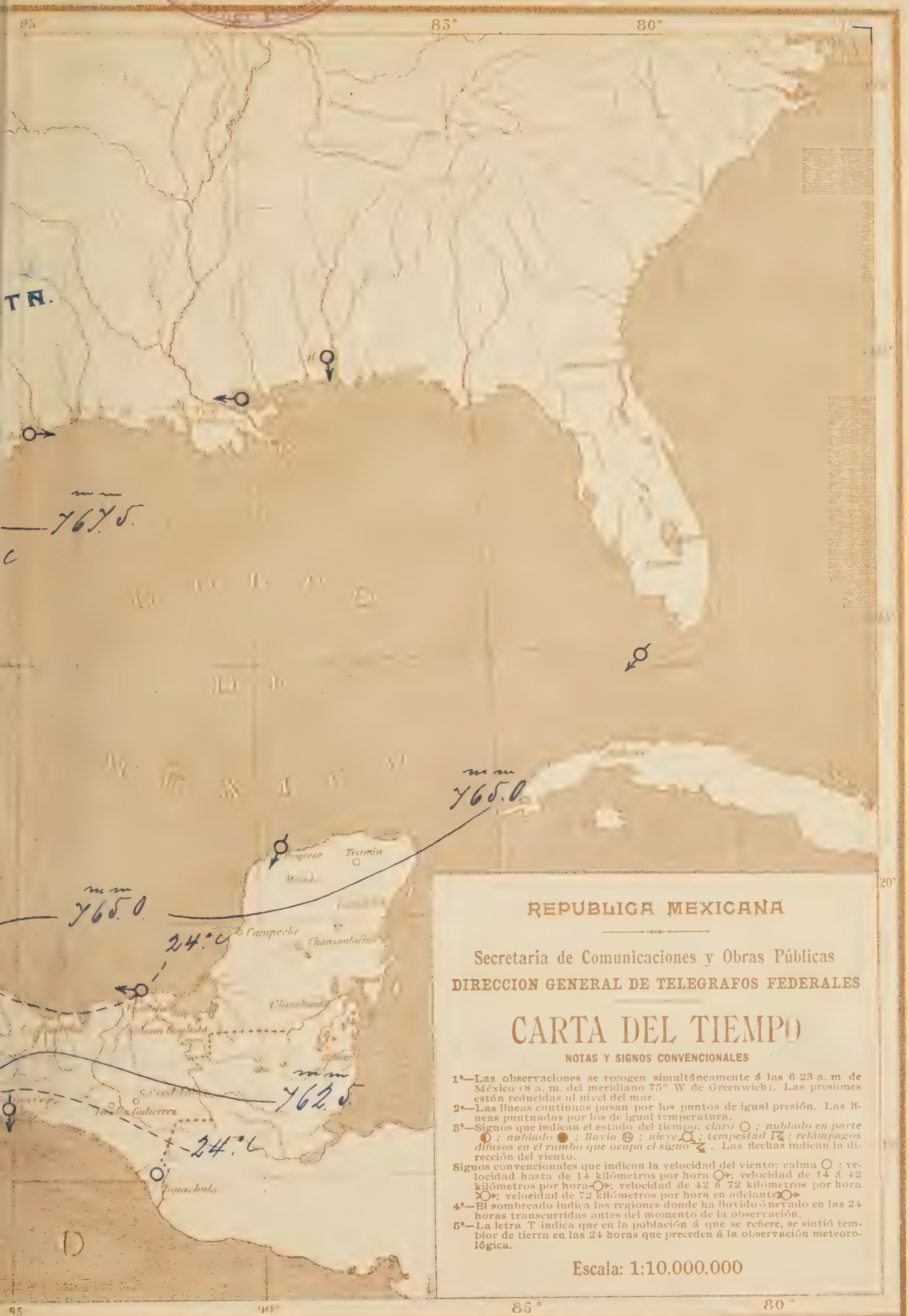

REPUBLICA MEXICANA

Secretaría de Comunicaciones y Obras Públicas

DIRECCION GENERAL DE TELEGRAFOS FEDERALES

CARTA DEL TIEMPO

NOTAS Y SIGNOS CONVENCIONALES

1ª—Las observaciones se recogen simultáneamente á las 6 23 a. m de México (8 a. m. del meridiano 75° W de Greenwich). Las presiones están reducidas al nivel del mar.

2ª—Las líneas continuas pasan por los puntos de igual presión. Las líneas puntuadas por los de igual temperatura.

3ª—Signos que indican el estado del tiempo: *claro* ○ ; *nublado en parte* ◐ ; *nublado* ● ; *lluvia* ⓡ ; *nieve* ⓢ ; *tempestad* ↯ ; *relámpagos difusos en el rumbo que ocupa el signo* ↯ . Las flechas indican la dirección del viento.

Signos convencionales que indican la velocidad del viento: calma ○ ; velocidad hasta de 14 kilómetros por hora ○→; velocidad de 14 á 42 kilómetros por hora ○→; velocidad de 42 á 72 kilómetros por hora ○→; velocidad de 72 kilómetros por hora en adelante ○→

4ª—El sombreado indica las regiones donde ha llovido ó nevado en las 24 horas transcurridas antes del momento de la observación.

5ª—La letra T indica que en la población á que se refiere, se sintió temblor de tierra en las 24 horas que preceden á la observación meteorológica.

Escala: 1:10.000.000

México

M. Moreno Dihujo. E. Espinosa Girado

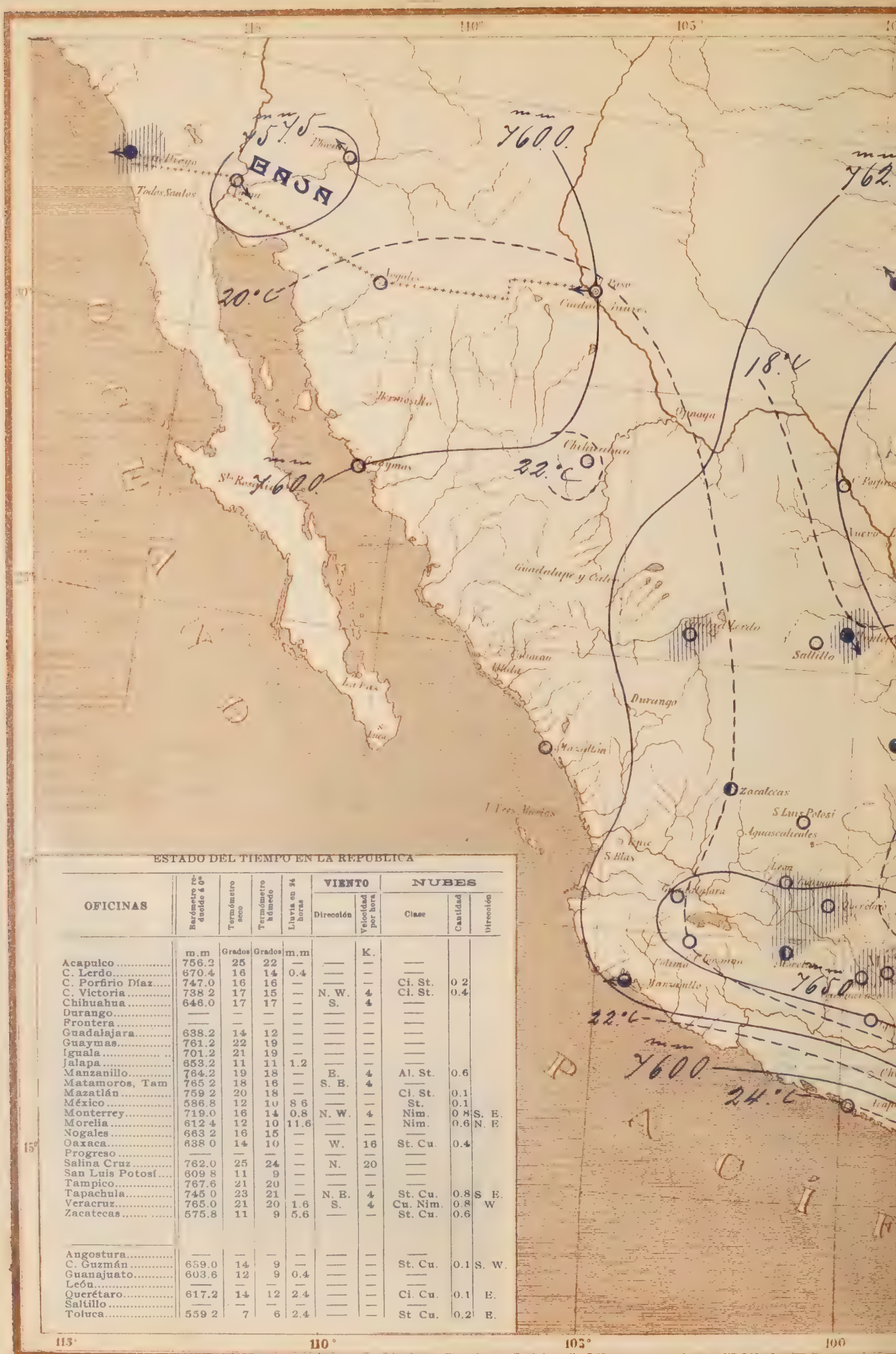

ESTADO DEL TIEMPO EN LA REPUBLICA

OFICINAS	Barómetro reducido á 0°	Termómetro seco	Termómetro húmedo	Lluvia en 24 horas	VIENTO		NUBES		
					Dirección	Velocidad por hora.	Clase	Cantidad	Dirección
	m.m	Grados	Grados	m.m		K.			
Acapulco	756.2	25	22	—	——	—	——		
C. Lerdo	670.4	16	14	0.4	——	—	——		
C. Porfirio Díaz	747.0	16	16	—	——	—	Ci. St.	0 2	
C. Victoria	738 2	17	15	—	N. W.	4	Ci. St.	0.4	
Chihuahua	646.0	17	17	—	S.	4	——		
Durango	——	—	—	—	——	—	——		
Frontera	——	—	—	—	——	—	——		
Guadalajara	638.2	14	12	—	——	—	——		
Guaymas	761.2	22	19	—	——	—	——		
Iguala	701.2	21	19	—	——	—	——		
Jalapa	653.2	11	11	1.2	——	—	——		
Manzanillo	764.2	19	18	—	E.	4	Al. St.	0.6	
Matamoros, Tam	765 2	18	16	—	S. E.	4	——		
Mazatlán	759 2	20	18	—	——	—	Ci. St.	0.1	
México	586.8	12	10	8 6	——	—	St.	0.1	
Monterrey	719.0	16	14	0.8	N. W.	4	Nim.	0 8	S. E.
Morelia	612 4	12	10	11.6	——	—	Nim.	0.6	N. E
Nogales	663 2	16	15	—	——	—	——		
Oaxaca	638 0	14	10	—	W.	16	St. Cu.	0.4	
Progreso	——	—	—	—	——	—	——		
Salina Cruz	762.0	25	24	—	N.	20	——		
San Luis Potosí	609 8	11	9	—	——	—	——		
Tampico	767.6	21	20	—	——	—	——		
Tapachula	745 0	23	21	—	N. E.	4	St. Cu.	0.8	S E.
Veracruz	765.0	21	20	1.6	S.	4	Cu. Nim.	0.8	W
Zacatecas	575.8	11	9	5.6	——	—	St. Cu.	0.6	
Angostura	——	—	—	—	——	—	——		
C. Guzmán	659.0	14	9	—	——	—	St. Cu.	0.1	S. W.
Guanajuato	603.6	12	9	0.4	——	—	——		
León	——	—	—	—	——	—	——		
Querétaro	617.2	14	12	2.4	——	—	Ci. Cu.	0.1	E.
Saltillo	——	—	—	—	——	—	——		
Toluca	559 2	7	6	2.4	——	—	St Cu.	0.2	E.

M. Moreno y A.C Atristain. Construyeron.

MAY 7 1901
Weather Bureau

MAYO 1º DE 1901.

REPUBLICA MEXICANA

Secretaría de Comunicaciones y Obras Públicas

DIRECCION GENERAL DE TELEGRAFOS FEDERALES

CARTA DEL TIEMPO

NOTAS Y SIGNOS CONVENCIONALES

1ª—Las observaciones se recogen simultáneamente á las 6 23 a. m de México (8 a. m. del meridiano 75° W de Greenwich). Las presiones están reducidas al nivel del mar.

2ª—Las líneas continuas pasan por los puntos de igual presión. Las líneas puntuadas por los de igual temperatura.

3ª—Signos que indican el estado del tiempo: *claro* ○ ; *nublado en parte* ◐ ; *nublado* ● ; *lluvia* ⓡ ; *nieve* ✳ ; *tempestad* ⚡ ; *relámpagos difusos en el rumbo que ocupa el signo* ↯ . Las flechas indican la dirección del viento.

Signos convencionales que indican la velocidad del viento: calma ○ ; velocidad hasta de 14 kilómetros por hora ○→; velocidad de 14 á 42 kilómetros por hora ○→; velocidad de 42 á 72 kilómetros por hora ○→; veloeidad de 72 kilómetros por hora en adelante ○→

4ª—El sombreado indica las regiones donde ha llovido ó nevado en las 24 horas transcurridas antes del momento de la observación.

5ª—La letra T indica que en la población á que se refiere, se sintió temblor de tierra en las 24 horas que preceden á la observación meteorológica.

Escala: 1:10.000.000

M. Moreno Dibujó. E. Espinosa Grabó.
Mexico

ESTADO DEL TIEMPO EN LA REPUBLICA

OFICINAS	Barómetro reducido á 0°	Termómetro seco	Termómetro húmedo	Lluvia en 24 horas	VIENTO		NUBES		
					Dirección	Velocidad por hora.	Clase	Cantidad	Dirección
	m.m	Grados	Grados	m.m		K.			
Acapulco	756.4	25	23	—	—	—	Cl. St.	0 2	
C. Lerdo	665.4	15	12	—	—	—	—		
C. Porfirio Díaz	740.2	16	16	—	—	—	Ci. St.	0.2	
C. Victoria	733 6	17	15	—	N. W.	4	—		
Chihuahua	641.0	20	14	—	S.	4	—		
Durango	—	—	—	—	—	—	—		
Frontera	762.4	21	20	—	S. W.	4	—		
Guadalajara	635.2	13	11	—	—	—	St. Cu.	0 2	
Guaymas	761.2	22	19	—	N.	4	—		
Iguala	699.2	21	19	—	—	—	—		
Jalapa	649.0	11	10	0.4	N.	4	—		
Manzanillo	762.8	23	21	—	E.	4	St. Cu	0 6	S. E.
Matamoros, Tam	759 2	20	18	—	S. E.	8	—		
Mazatlán	757 2	21	19	—	—	—	Ci. St.	0.1	
México	585 0	10	8	—	—	—	Ci. St.	0.2	
Monterrey	713.6	18	16	—	S.	4	Al. St.	0.1	N.
Morelia	609.6	12	10	—	—	—	Ci. St.	0.2	
Nogales	663 2	15	10	—	—	—	—		
Oaxaca	638 0	13	10	—	—	—	—		
Progreso	760.8	23	20	—	—	—	—		
Salina Cruz	760.6	23	17	—	N.	16	—		
San Luis Potosí	610 4	11	10	—	S. E.	4	—		
Tampico	763.0	20	18	—	—	—	St. Cu.	0.6	S.
Tapachula	745 0	24	21	—	N.	8	Al. St.	0.4	S.
Veracruz	761.6	24	21	—	—	—	Cu. Nim.	0.8	N.
Zacatecas	575.4	11	7	—	—	—	—		
Angostura	—	—	—	—	—	—	—		
C. Guzmán	637.0	15	11	—	—	—	Al. St.	0.6	W
Guanajuato	—	—	—	—	—	—	—		
León	617.2	11	8	—	—	—	Ci. St.	0.1	
Querétaro	—	—	—	—	—	—	—		
Saltillo	628.2	15	13	—	—	—	—		
Toluca	557 8	11	6	0.8	W.	4	Ci. St.	0 1	S. W.

M. Moreno y A.C. Anstaun. Construyeron.

MAY 8 1901
Weather Bureau

MAYO 2 DE 1901.

REPUBLICA MEXICANA

Secretaría de Comunicaciones y Obras Públicas

DIRECCION GENERAL DE TELEGRAFOS FEDERALES

CARTA DEL TIEMPO

NOTAS Y SIGNOS CONVENCIONALES

1ª—Las observaciones se recogen simultáneamente á las 6 23 a. m de México (8 a. m. del meridiano 75° W de Greenwich). Las presiones están reducidas al nivel del mar.

2ª—Las líneas continuas pasan por los puntos de igual presión. Las líneas puntuadas por los de igual temperatura.

3ª—Signos que indican el estado del tiempo: *claro* ○ ; *nublado en parte* ◐ ; *nublado* ● ; *lluvia* ☔ ; *nieve* ⁂ ; *tempestad* ↯ ; *relámpagos difusos en el rumbo que ocupa el signo* ↘ . Las flechas indican la dirección del viento.

Signos convencionales que indican la velocidad del viento: calma ○ ; velocidad hasta de 14 kilómetros por hora ○→ ; velocidad de 14 á 42 kilómetros por hora ○→ ; velocidad de 42 á 72 kilómetros por hora ○→ ; velocidad de 72 kilómetros por hora en adelante ○→

4ª—El sombreado indica las regiones donde ha llovido ó nevado en las 24 horas transcurridas antes del momento de la observación.

5ª—La letra T indica que en la población á que se refiere, se sintió temblor de tierra en las 24 horas que preceden á la observación meteorológica.

Escala: 1:10.000.000

Mexico

ESTADO DEL TIEMPO EN LA REPUBLICA

OFICINAS	Barómetro reducido á 0°	Termómetro seco	Termómetro húmedo	Lluvia en 24 horas	VIENTO		NUBES		
					Dirección	Velocidad por hora	Clase	Cantidad	Dirección
	m.m	Grados	Grados	m.m		K.			
Acapulco	756.2	26	23	—	—	—	—		
C. Lerdo	665.2	17	11	—	—	—	Ci. St.	0.4	
C. Porfirio Díaz	737.8	19	19	—	—	—	Al. St.	0.6	
C. Victoria	729.8	19	16	—	N. W.	4	Ci. St.	0.2	
Chihuahua	642.8	18	14	—	W.	4	Al. St.	0.6	
Durango	—	—	—	—	—	—	—		
Frontera	759.2	23	19	—	S. E.	4	—		
Guadalajara	635.4	11	10	—	N.	4	Ci. St.	0.2	N.
Guaymas	761.4	21	18	—	—	—	Al. St	0.1	
Iguala	699.4	20	18	—	—	—	—		
Jalapa	647.6	14	12	—	—	—	—		
Manzanillo	763.4	22	21	—	N E.	4	St. Cu.	0.8	N. E.
Matamoros, Tam	757.6	22	20	—	S. E.	4	Ci. Cu.	0.2	S. E.
Mazatlán	757.6	20	20	—	—	—	Al. Cu.	0.4	
México	584.9	12	9	—	N. E.	4	—		
Monterrey	716.8	19	17	—	N. W.	4	Al. St.	0.2	N. W.
Morelia	609.6	11	8	—	—	—	Ci. St.	0.4	
Nogales	662.4	13	8	—	S.	8	—		
Oaxaca	635.6	15	12	—	—	—	—		
Progreso	761.6	23	22	—	S. E.	4	—		
Salina Cruz	760.0	24	20	—	N.	4	Al. Cu.	0.8	S
San Luis Potosí	610.0	12	11	—	—	—	—		
Tampico	760.2	22	21	—	—	—	—		
Tapachula	746.0	25	22	—	S. E.	4	Al. St.	0.2	S. E.
Veracruz	758.2	21	20	—	—	—	—		
Zacatecas	573.4	10	8	—	—	—	St.	0.2	
Angostura	—	—	—	—	—	—	—		
C. Guzmán	637.2	14	11	—	—	—	Ci. St.	0.4	W
Guanajuato	602.4	14	12	—	—	—	Ci. St.	0.6	
León	617.2	11	7	—	N. E.	8	Ci. St.	0.8	W.
Querétaro	615.2	15	10	—	S. W.	4	Ci. St.	0.2	S W.
Saltillo	626.6	18	14	—	—	—	Ci. St.	0.4	S
Toluca	557.8	13	6	—	W.	4	Ci. St.	0.1	

M. Moreno y A.C. Aristain Construyeron.

Weather Bureau

MAYO 3 DE 1901.

REPUBLICA MEXICANA

Secretaría de Comunicaciones y Obras Públicas

DIRECCION GENERAL DE TELEGRAFOS FEDERALES

CARTA DEL TIEMPO

NOTAS Y SIGNOS CONVENCIONALES

1ª—Las observaciones se recogen simultáneamente á las 6 23 a. m de México (8 a. m. del meridiano 75° W de Greenwich). Las presiones están reducidas al nivel del mar.

2ª—Las líneas continuas pasan por los puntos de igual presión. Las líneas puntuadas por los de igual temperatura.

3ª—Signos que indican el estado del tiempo: *claro* ○ ; *nublado en parte* ◐ ; *nublado* ● ; *lluvia* ⓡ ; *nieve* ⛆ ; *tempestad* ⚡ ; *relámpagos difusos en el rumbo que ocupa el signo* ⚡ . Las flechas indican la dirección del viento.

Signos convencionales que indican la velocidad del viento: calma ○ ; velocidad hasta de 14 kilómetros por hora ○→; velocidad de 14 á 42 kilómetros por hora ○→; velocidad de 42 á 72 kilómetros por hora ○→; velocidad de 72 kilómetros por hora en adelante ○→

4ª—El sombreado indica las regiones donde ha llovido ó nevado en las 24 horas transcurridas antes del momento de la observación.

5ª—La letra T indica que en la población á que se refiere, se sintió temblor de tierra en las 24 horas que preceden á la observación meteorológica.

Escala: 1:10.000.000

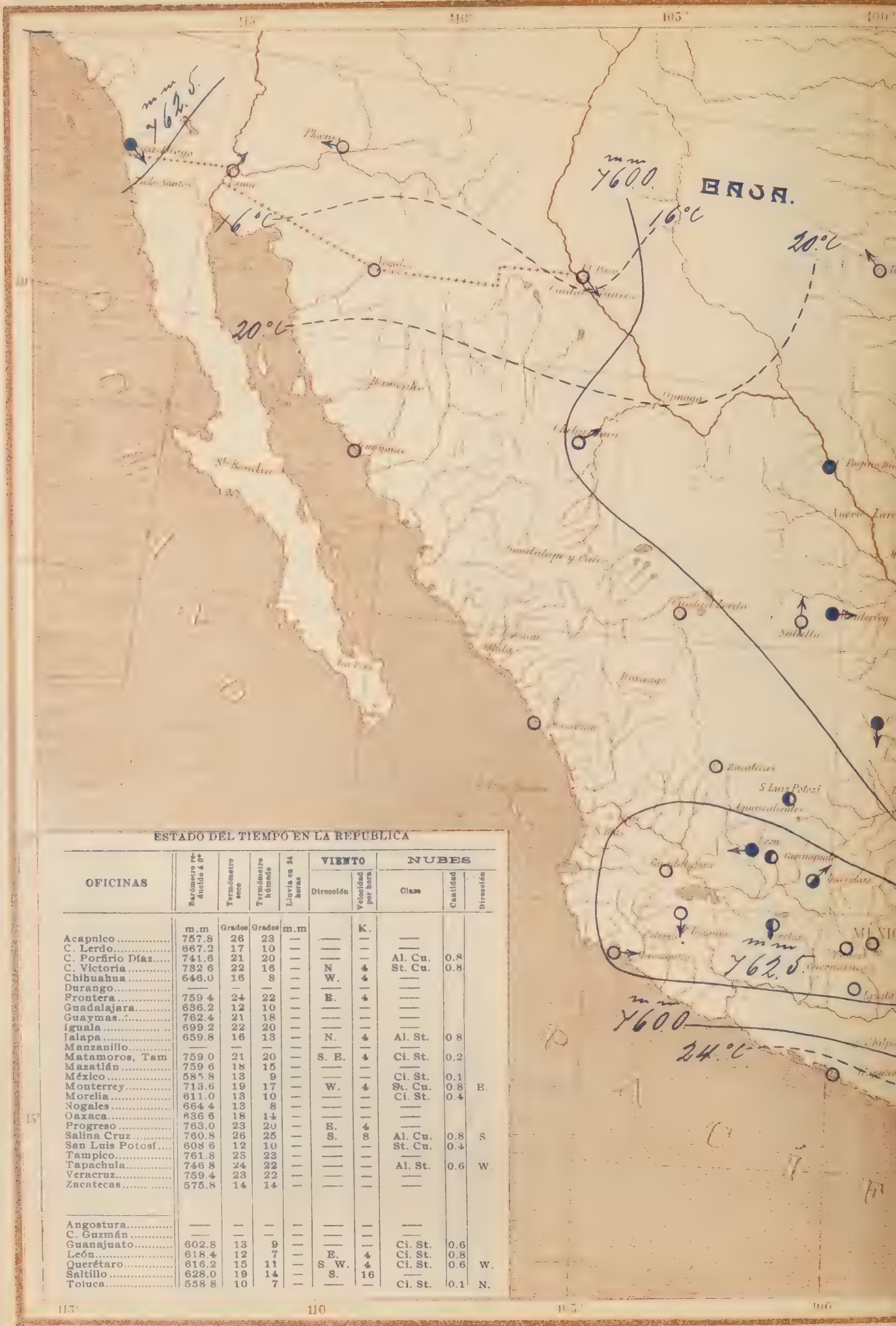

ESTADO DEL TIEMPO EN LA REPUBLICA

OFICINAS	Barómetro reducido á 0°	Termómetro seco	Termómetro húmedo	Lluvia en 24 horas	VIENTO		NUBES		
					Dirección	Velocidad por hora	Clase	Cantidad	Dirección
	m.m	Grados	Grados	m.m		K.			
Acapulco	757.8	26	23	—	—	—	—		
C. Lerdo	667.2	17	10	—	—	—	—		
C. Porfirio Díaz	741.6	21	20	—	—	—	Al. Cu.	0.8	
C. Victoria	732 6	22	16	—	N	4	St. Cu.	0.8	
Chihuahua	646.0	16	8	—	W.	4	—		
Durango	—	—	—	—	—	—	—		
Frontera	759 4	24	22	—	E.	4	—		
Guadalajara	636.2	12	10	—	—	—	—		
Guaymas	762.4	21	18	—	—	—	—		
Iguala	699.2	22	20	—	—	—	—		
Jalapa	659.8	16	13	—	N.	4	Al. St.	0 8	
Manzanillo	—	—	—	—	—	—	—		
Matamoros, Tam	759.0	21	20	—	S. E.	4	Ci. St.	0.2	
Mazatlán	759 6	18	15	—	—	—	—		
México	585.8	13	9	—	—	—	Ci. St.	0.1	
Monterrey	713.6	19	17	—	W.	4	St. Cu.	0.8	E.
Morelia	611.0	13	10	—	—	—	Ci. St.	0.4	
Nogales	664 4	13	8	—	—	—	—		
Oaxaca	636 6	18	14	—	—	—	—		
Progreso	763.0	23	20	—	E.	4	—		
Salina Cruz	760.8	26	25	—	S.	8	Al. Cu.	0.8	S
San Luis Potosí	608 6	12	10	—	—	—	St. Cu.	0.4	
Tampico	761.8	25	23	—	—	—	—		
Tapachula	746 8	24	22	—	—	—	Al. St.	0.6	W.
Veracruz	759.4	23	22	—	—	—	—		
Zacatecas	575.8	14	14	—	—	—	—		
Angostura	—	—	—	—	—	—	—		
C. Guzmán	—	—	—	—	—	—	—		
Guanajuato	602.8	13	9	—	—	—	Ci. St.	0.6	
León	618.4	12	7	—	E.	4	Ci. St.	0.8	
Querétaro	616.2	15	11	—	S. W.	4	Ci. St.	0.6	W.
Saltillo	628.0	19	14	—	S.	16	—		
Toluca	558 8	10	7	—	—	—	Ci. St.	0.1	N.

M. Moreno y A.C Atristain Construyeron.

MAY 10 1901

MAYO 4 DE 1901.

REPUBLICA MEXICANA

Secretaría de Comunicaciones y Obras Públicas

DIRECCION GENERAL DE TELEGRAFOS FEDERALES

CARTA DEL TIEMPO

NOTAS Y SIGNOS CONVENCIONALES

1ª—Las observaciones se recogen simultáneamente á las 6 23 a. m de México (8 a. m. del meridiano 75° W de Greenwich). Las presiones están reducidas al nivel del mar.

2ª—Las líneas continuas pasan por los puntos de igual presión. Las líneas puntuadas por los de igual temperatura.

3ª—Signos que indican el estado del tiempo: *claro* ○ ; *nublado en parte* ◐ ; *nublado* ● ; *lluvia* ⓡ ; *nieve* ⛆ ; *tempestad* ⚡ ; *relámpagos difusos en el rumbo que ocupa el signo* ⚡ . Las flechas indican la dirección del viento.

Signos convencionales que indican la velocidad del viento: calma ○ ; velocidad hasta de 14 kilómetros por hora ○➤ ; velocidad de 14 á 42 kilómetros por hora ○➤ ; velocidad de 42 á 72 kilómetros por hora ○➤ ; velocidad de 72 kilómetros por hora en adelante ○➤

4ª—El sombreado indica las regiones donde ha llovido ó nevado en las 24 horas transcurridas antes del momento de la observación.

5ª—La letra T indica que en la población á que se refiere, se sintió temblor de tierra en las 24 horas que preceden á la observación meteorológica.

Escala: 1:10.000.000

M. Moreno Dibujo E. Espinosa Grabo

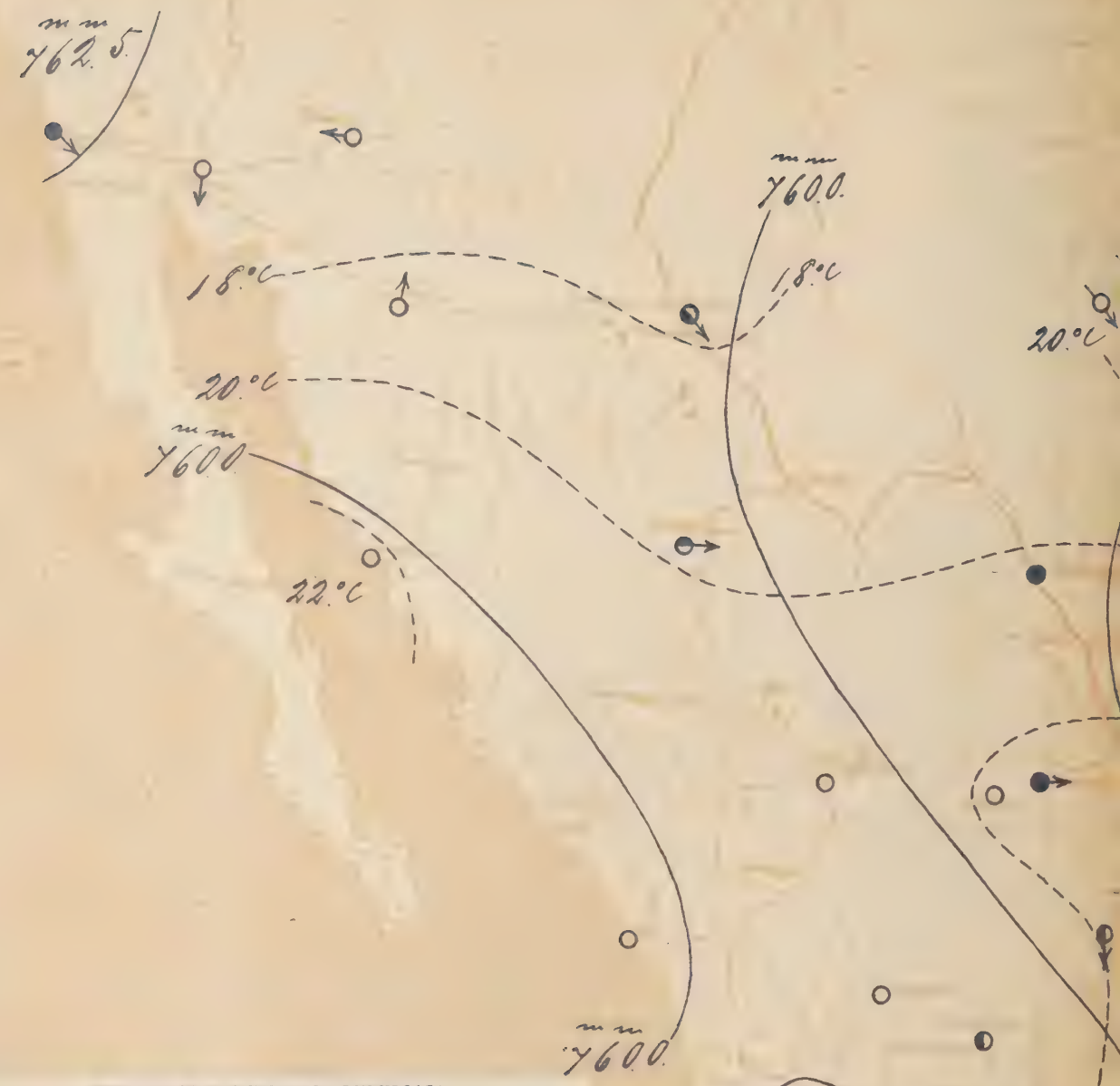

ESTADO DEL TIEMPO EN LA REPUBLICA

OFICINAS	Barómetro reducido á 0°	Termómetro seco	Termómetro húmedo	Lluvia en 24 horas	VIENTO		NUBES		
					Dirección	Velocidad por hora	Clase	Cantidad	Dirección
	m.m	Grados	Grados	m.m		K.			
Acapulco	758.2	22	22	—	—	—	—		
C. Lerdo	667.0	15	8	—	—	—	—		
C. Porfirio Díaz	741.2	20	20	—	—	—	St. Cu.	0.8	
C. Victoria	731 4	21	15	—	N.	4	Ci. Cu.	0.4	
Chihuahua	646.0	14	7	—	W.	4	Ci. St.	0.2	
Durango	—	—	—	—	—	—	—		
Frontera	760 8	25	21	—	—	—	—		
Guadalajara	637.0	13	13	—	—	—	—		
Guaymas	760.0	23	19	—	—	—	—		
Iguala	698 6	25	23	—	—	—	—		
Jalapa	648.2	19	15	—	—	—	—		
Manzanillo	763.8	22	21	—	E.	4	—		
Matamoros, Tam	760 6	22	21	—	E.	4	Ci. St.	0.2	E.
Mazatlán	758 4	19	17	—	—	—	Ci. St.	0.6	
México	586 1	14	10	—	—	—	—		
Monterrey	715.2	21	19	—	W.	4	Al. St.	0.8	S. E.
Morelia	610.4	14	10	—	S W.	4	—		
Nogales	664.4	14	8	—	S.	8	—		
Oaxaca	637 6	18	14	—	—	—	Al. St.	0.2	
Progreso	—	—	—	—	—	—	—		
Salina Cruz	761.2	27	26	—	S.	8	Al. Cu.	0.8	S.
San Luis Potosí	608 6	15	11	—	—	—	St. Cu.	0.2	
Tampico	762 0	24	23	—	—	—	—		
Tapachula	745 8	26	24	—	—	—	St. Cu.	0.8	N. E.
Veracruz	759 2	25	24	—	N.	4	St. Cu.	0.6	
Zacatecas	574.4	12	12	—	—	—	—		
Angostura	—	—	—	—	—	—	—		
C. Guzmán	638 0	14	12	—	—	—	—		
Guanajuato	602.4	13	9	—	—	—	—		
León	618.0	15	9	—	—	—	—		
Querétaro	—	—	—	—	—	—	—		
Saltillo	629.0	17	15	—	—	—	—		
Toluca	559 2	12	8	—	—	—	St. Cu.	0.1	

M. Moreno y A. C. Aterstum. Construyeron.

MAY 11 1901

MAYO 5 DE 1901.

REPÚBLICA MEXICANA.

Secretaría de Comunicaciones y Obras Públicas

DIRECCIÓN GENERAL DE TELÉGRAFOS FEDERALES

CARTA DEL TIEMPO

NOTAS Y SIGNOS CONVENCIONALES.

1ª—Las observaciones se recogen simultáneamente á las 6 23 a. m. de México (8 a. m. del meridiano 75° W. de Greenwich). Las presiones y las temperaturas están reducidas al nivel del mar.

2ª—Las líneas continuas pasan por los puntos de igual presión. Las líneas puntuadas por los de igual temperatura.

3ª—Signos que indican el estado del tiempo: *claro* ○ ; *nublado en parte* ◑ ; *nublado* ● ; *lluvia* ⓡ ; *nieve* ☃ ; *tempestad* ↯ ; *relámpagos difusos en el rumbo que ocupa el signo* ↯ . Las flechas indican la dirección del viento.

Signos convencionales que indican la velocidad del viento: calma ○ ; velocidad hasta de 14 kilómetros por hora ○→ ; velocidad de 14 á 42 kilómetros por hora ○→ ; velocidad de 42 á 72 kilómetros por hora ○→ ; velocidad de 72 kilómetros por hora en adelante ○→

4ª—El sombreado indica las regiones donde ha llovido ó nevado en las 24 horas transcurridas antes del momento de la observación.

5ª—La letra T indica que en la población á que se refiere, se sintió temblor de tierra en las 24 horas que preceden á la observación meteorológica.

Escala: 1:10.000.000

M. Morelos Dibujo. F. Espinosa Grabó

ESTADO DEL TIEMPO EN LA REPUBLICA

OFICINAS	Barómetro reducido á 0°	Termómetro seco	Termómetro húmedo	Lluvia en 24 horas	VIENTO		NUBES		
					Dirección	Velocidad por hora	Clase	Cantidad	Dirección
	m.m	Grados	Grados	m.m		K.			
Acapulco	757.4	26	24	—	——	—	——		
C. Lerdo	664.8	19	14	—	——	—	Ci. St.	0.4	
C. Porfirio Díaz	739.4	21	20	—	E.	4	St. Cu.	0.6	
C. Victoria	730.6	22	17	—	N.	4	Ci. Cu.	0.2	
Chihuahua	643.8	20	13	—	N.	4	Al. Cu.	0.6	W
Durango	——	—	—	—	——	—	——		
Frontera	758.0	25	23	—	——	—	——		
Guadalajara	636.0	13	12	—	——	—	——		
Guaymas	759.0	23	19	—	——	—	——		
Iguala	698.8	24	22	—	——	—	——		
Jalapa	648.6	19	17	—	——	—	St. Cu.	0.8	S
Manzanillo	764.4	23	21	—	N. E.	4	St. Cu.	0.4	S. E.
Matamoros, Tam	757.6	21	20	—	S. E.	4	Ci. Cu.	0.8	S. E.
Mazatlán	757.8	20	18	—	——	—	Ci. St.	0.2	
México	585.1	15	11	—	——	—	——		
Monterrey	712.6	22	20	—	N. W.	4	Al. St.	0.8	S W.
Morelia	600.8	14	11	—	——	—	——		
Nogales	663.2	16	10	—	S. W.	8	——		
Oaxaca	638.6	19	16	—	——	—	——		
Progreso	759.8	36	21	—	S E.	20	——		
Salina Cruz	759.8	28	24	—	——	—	Al. Cu.	0.6	S.
San Luis Potosí	610.0	12	10	—	——	—	St. Cu.	0.8	
Tampico	760.8	24	23	—	——	—	——		
Tapachula	745.6	25	23	—	——	—	Al. St.	0.2	N.
Veracruz	758.0	25	24	—	S. E.	4	Ci. St.	0.8	E.
Zacatecas	574.4	13	13	—	——	—	——		
Angostura	——	—	—	—	——	—	——		
C. Guzmán	637.4	17	15	—	S. E.	4	——		
Guanajuato	601.6	14	11	—	——	—	——		
León	——	—	—	—	——	—	——		
Querétaro	——	—	—	—	——	—	——		
Saltillo	——	—	—	—	——	—	——		
Toluca	558.4	12	9	2.4	W.	4	——		

115° 110°

M. Moreno y E. C. Montaño. Construyeron.

MAY 11 1901
Weather Bureau

MAYO 6 DE 1901.

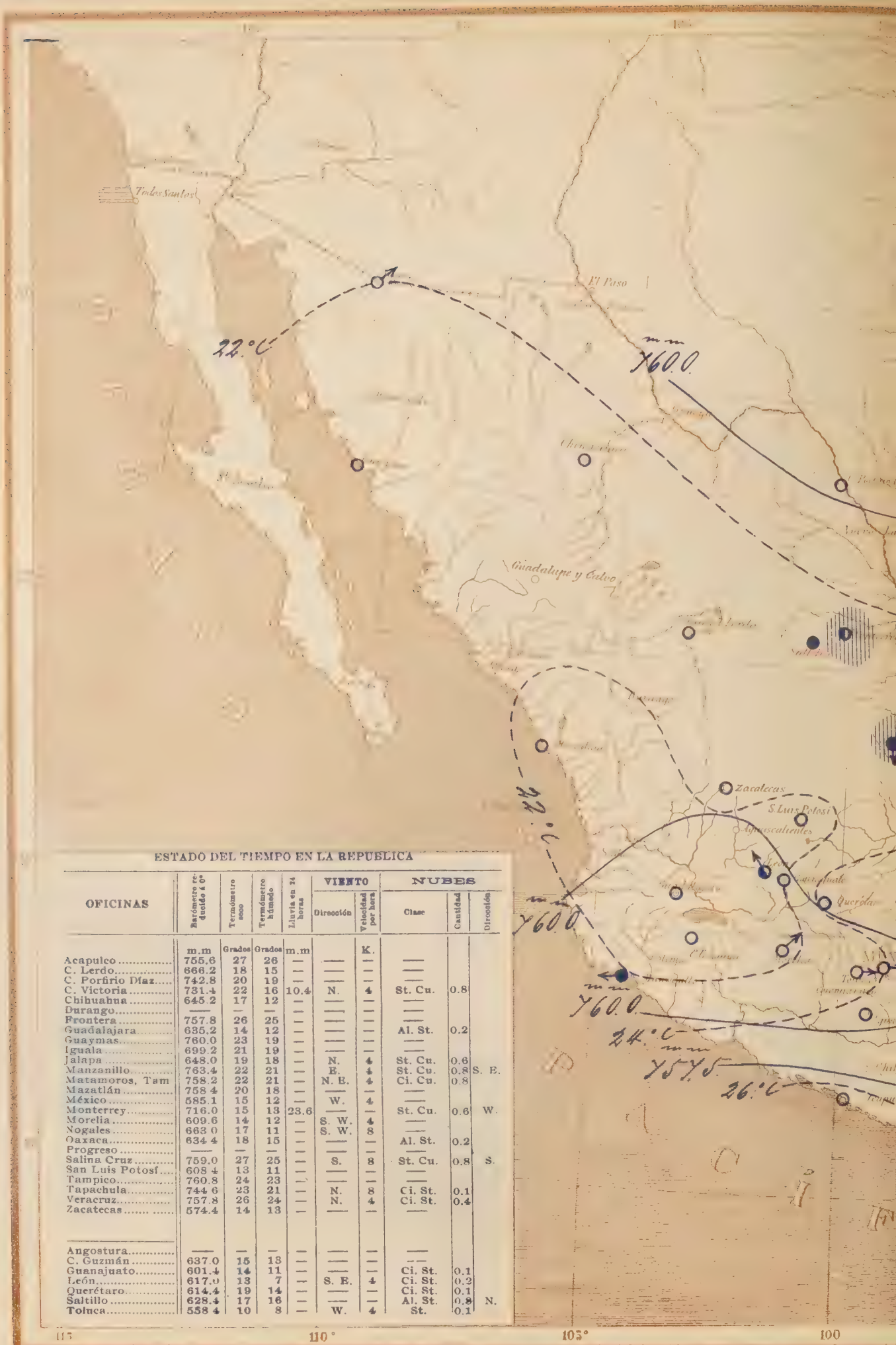

ESTADO DEL TIEMPO EN LA REPUBLICA

OFICINAS	Barómetro reducido á 0°	Termómetro seco	Termómetro húmedo	Lluvia en 24 horas	VIENTO		NUBES		
					Dirección	Velocidad por hora	Clase	Cantidad	Dirección
	m.m	Grados	Grados	m.m		K.			
Acapulco	755.6	27	26	—	—	—	—		
C. Lerdo	666.2	18	15	—	—	—	—		
C. Porfirio Díaz	742.8	20	19	—	—	—	—		
C. Victoria	731.4	22	16	10.4	N.	4	St. Cu.	0.8	
Chihuahua	645.2	17	12	—	—	—	—		
Durango	—	—	—	—	—	—	—		
Frontera	757.8	26	25	—	—	—	—		
Guadalajara	635.2	14	12	—	—	—	Al. St.	0.2	
Guaymas	760.0	23	19	—	—	—	—		
Iguala	699.2	21	19	—	—	—	—		
Jalapa	648.0	19	18	—	N.	4	St. Cu.	0.6	
Manzanillo	763.4	22	21	—	E.	4	St. Cu.	0.8	S. E.
Matamoros, Tam	758.2	22	21	—	N. E.	4	Ci. Cu.	0.8	
Mazatlán	758 4	20	18	—	—	—	—		
México	585.1	15	12	—	W.	4	—		
Monterrey	716.0	15	13	23.6	—	—	St. Cu.	0.6	W.
Morelia	609.6	14	12	—	S. W.	4	—		
Nogales	663 0	17	11	—	S. W.	8	—		
Oaxaca	634 4	18	15	—	—	—	Al. St.	0.2	
Progreso	—	—	—	—	—	—	—		
Salina Cruz	759.0	27	25	—	S.	8	St. Cu.	0.8	S.
San Luis Potosí	608 4	13	11	—	—	—	—		
Tampico	760.8	24	23	—	—	—	—		
Tapachula	744 6	23	21	—	N.	8	Ci. St.	0.1	
Veracruz	757.8	26	24	—	N.	4	Ci. St.	0.4	
Zacatecas	574.4	14	13	—	—	—	—		
Angostura	—	—	—	—	—	—	—		
C. Guzmán	637.0	15	13	—	—	—	—		
Guanajuato	601.4	14	11	—	—	—	Ci. St.	0.1	
León	617.0	13	7	—	S. E.	4	Ci. St.	0.2	
Querétaro	614.4	19	14	—	—	—	Ci. St.	0.1	
Saltillo	628.4	17	16	—	—	—	Al. St.	0.8	N.
Toluca	558 4	10	8	—	W.	4	St.	0.1	

M. Moreno y A.C Atristain, Construyeron.

MAYO 7 DE 1901.

BAJA.

REPUBLICA MEXICANA

Secretaría de Comunicaciones y Obras Públicas

DIRECCION GENERAL DE TELEGRAFOS FEDERALES

CARTA DEL TIEMPO

NOTAS Y SIGNOS CONVENCIONALES

1ª—Las observaciones se recogen simultáneamente á las 6 23 a. m de México (8 a. m. del meridiano 75° W de Greenwich). Las presiones están reducidas al nivel del mar.

2ª—Las líneas continuas pasan por los puntos de igual presión. Las líneas puntuadas por los de igual temperatura.

3ª—Signos que indican el estado del tiempo: *claro* ○ ; *nublado en parte* ◐ ; *nublado* ● ; *lluvia* ⓡ ; *nieve* ✳ ; *tempestad* ⚡ ; *relámpagos difusos en el rumbo que ocupa el signo* ⚡. Las flechas indican la dirección del viento.

Signos convencionales que indican la velocidad del viento: calma ○ ; velocidad hasta de 14 kilómetros por hora ○➤; velocidad de 14 á 42 kilómetros por hora ○➤; velocidad de 42 á 72 kilómetros por hora ○➤; velocidad de 72 kilómetros por hora en adelante ○➤

4ª—El sombreado indica las regiones donde ha llovido ó nevado en las 24 horas transcurridas antes del momento de la observación.

5ª—La letra T indica que en la población á que se refiere, se sintió temblor de tierra en las 24 horas que preceden á la observación meteorológica.

Escala: 1:10.000.000

M. Moreno Dibujó. E. Espinosa Litogo.

s. México

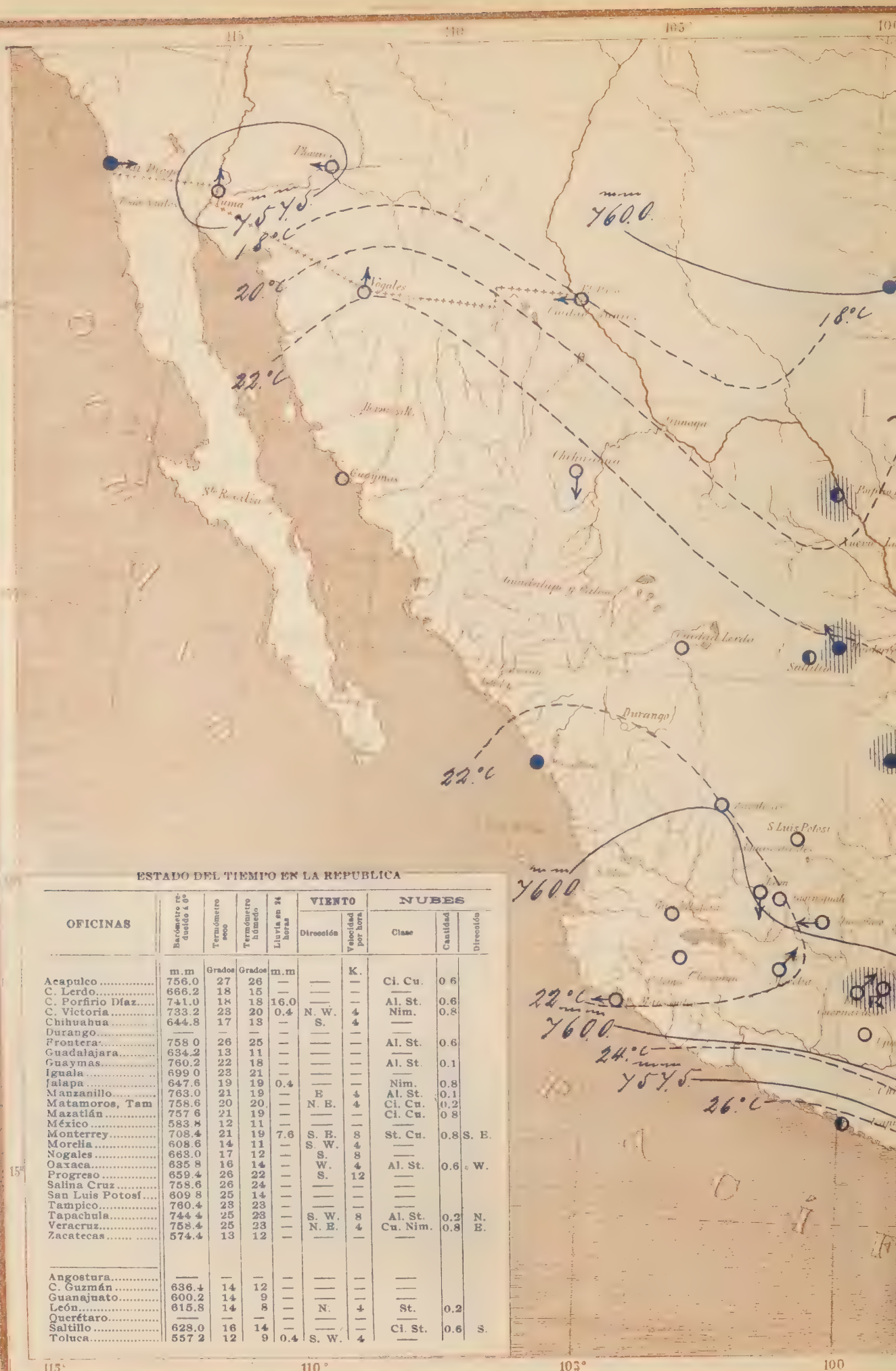

ESTADO DEL TIEMPO EN LA REPUBLICA

OFICINAS	Barómetro reducido á 0°	Termómetro seco	Termómetro húmedo	Lluvia en 24 horas	VIENTO		NUBES		
					Dirección	Velocidad por hora	Clase	Cantidad	Dirección
	m.m	Grados	Grados	m.m		K.			
Acapulco	756.0	27	26	—	——	—	Ci. Cu.	0 6	
C. Lerdo	666.2	18	15	—	——	—	——		
C. Porfirio Díaz	741.0	18	18	16,0	——	—	Al. St.	0.6	
C. Victoria	733.2	23	20	0.4	N. W.	4	Nim.	0.8	
Chihuahua	644.8	17	13	—	S.	4	——		
Durango	——	—	—	—	——	—	——		
Frontera	758 0	26	25	—	——	—	Al. St.	0.6	
Guadalajara	634.2	13	11	—	——	—	——		
Guaymas	760.2	22	18	—	——	—	Al. St.	0.1	
Iguala	699 0	23	21	—	——	—	——		
Jalapa	647.6	19	19	0.4	——	—	Nim.	0.8	
Manzanillo	763.0	21	19	—	E	4	Al. St.	0.1	
Matamoros, Tam	758.6	20	20	—	N. E.	4	Ci. Cu.	0.2	
Mazatlán	757 6	21	19	—	——	—	Ci. Cu.	0 8	
México	583 8	12	11	—	——	—	——		
Monterrey	708.4	21	19	7.6	S. E.	8	St. Cu.	0.8	S. E.
Morelia	608.6	14	11	—	S. W.	4	——		
Nogales	663.0	17	12	—	S.	8	——		
Oaxaca	635 8	16	14	—	W.	4	Al. St.	0.6	W.
Progreso	659.4	26	22	—	S.	12	——		
Salina Cruz	758.6	26	24	—	——	—	——		
San Luis Potosí	609 8	25	14	—	——	—	——		
Tampico	760.4	23	23	—	——	—	——		
Tapachula	744 4	25	23	—	S. W.	8	Al. St.	0.2	N.
Veracruz	758.4	25	23	—	N. E.	4	Cu. Nim.	0.8	E.
Zacatecas	574.4	13	12	—	——	—	——		
Angostura	——	—	—	—	——	—	——		
C. Guzmán	636.4	14	12	—	——	—	——		
Guanajuato	600.2	14	9	—	——	—	——		
León	615.8	14	8	—	N.	4	St.	0.2	
Querétaro	——	—	—	—	——	—	——		
Saltillo	628.0	16	14	—	——	—	Ci. St.	0.6	S.
Toluca	557 2	12	9	0.4	S. W.	4	——		

M. Moreno y A.C Atristain. Construyeron.

MAY 13 1901

MAYO 8 DE 1901.

REPUBLICA MEXICANA

Secretaría de Comunicaciones y Obras Públicas

DIRECCION GENERAL DE TELEGRAFOS FEDERALES

CARTA DEL TIEMPO

NOTAS Y SIGNOS CONVENCIONALES

1ª—Las observaciones se recogen simultáneamente á las 6 23 a. m de México (8 a. m. del meridiano 75° W de Greenwich). Las presiones están reducidas al nivel del mar.

2ª—Las líneas continuas pasan por los puntos de igual presión. Las líneas puntuadas por los de igual temperatura.

3ª—Signos que indican el estado del tiempo: *claro* ○ ; *nublado en parte* ◐ ; *nublado* ● ; *lluvia* ☔ ; *nieve* ; *tempestad* ; *relámpagos difusos en el rumbo que ocupa el signo* . Las flechas indican la dirección del viento.

Signos convencionales que indican la velocidad del viento: calma ○ ; velocidad hasta de 14 kilómetros por hora ; velocidad de 14 á 42 kilómetros por hora ; velocidad de 42 á 72 kilómetros por hora ; velocidad de 72 kilómetros por hora en adelante .

4ª—El sombreado indica las regiones donde ha llovido ó nevado en las 24 horas transcurridas antes del momento de la observación.

5ª—La letra T indica que en la población á que se refiere, se sintió temblor de tierra en las 24 horas que preceden á la observación meteorológica.

Escala: 1:10.000.000

Federales México

ESTADO DEL TIEMPO EN LA REPUBLICA

OFICINAS	Barómetro reducido á 0°	Termómetro seco	Termómetro húmedo	Lluvia en 24 horas	VIENTO		NUBES		
					Dirección	Velocidad por hora	Clase	Cantidad	Dirección
	m.m	Grados	Grados	m.m		K.			
Acapulco	757.0	27	25	—	—	—	—		
C. Lerdo	666.8	16	12	—	—	—	—		
C. Porfirio Díaz	741.2	19	18	—	—	—	—		
C. Victoria	733 8	18	13	—	N. W.	4	—		
Chihuahua	644.8	17	10	—	W.	4	—		
Durango	—	—	—	—	—	—	—		
Frontera	759 8	27	25	—	—	—	Al. St.	0.8	N. E.
Guadalajára	635.2	12	11	—	—	—	St. Cu.	0.1	
Guaymas	760.0	23	19	—	—	—	Al. St.	0.1	
Iguala	698.4	22	20	—	—	—	—		
Jalapa	649.2	18	16	3.2	—	—	Nim.	0.8	
Manzanillo	763.2	20	19	—	E.	4	Al. St.	0 4	W.
Matamoros, Tam	759 4	17	17	—	W.	4	—		
Mazatlán	758 4	23	20	—	—	—	Al. St.	0 8	
México	585 3	13	11	—	—	—	—		
Monterrey	715.8	20	18	19 6	S. E.	4	—		
Morelia	609 6	13	11	—	—	—	—		
Nogales	663 0	18	12	—	—	—	—		
Oaxaca	637 4	20	17	—	—	—	Ci. St.	0.2	
Progreso	759 4	26	22	—	—	—	Nim.	0.8	Ñ. E.
Salina Cruz	759 8	25	24	—	N.	4	—		
San Luis Potosí	610.4	16	15	—	N. E.	4	—		
Tampico	762.6	22	21	—	—	—	—		
Tapachula	745 8	25	24	—	—	—	St. Cu.	0.4	N. E.
Veracruz	759.8	25	23	0.8	N.	12	Cu. Nim	0.8	W.
Zacatecas	574.6	13	12	—	—	—	—		
Angostura	—	—	—	—	—	—	—		
C. Guzmán	637 4	14	11	—	—	—	Ci. St	0 2	W
Guanajuato	—	—	—	—	—	—	—		
León	617.2	13	7	—	—	—	Ci St.	0 6	
Querétaro	—	—	—	—	—	—	—		
Saltillo	—	—	—	—	—	—	—		
Toluca	558 2	11	7	—	S.	4	-		

M. Moreno y A.C Atristain. Construyeron.

MAY 14 1901

MAYO 9 DE 1901.

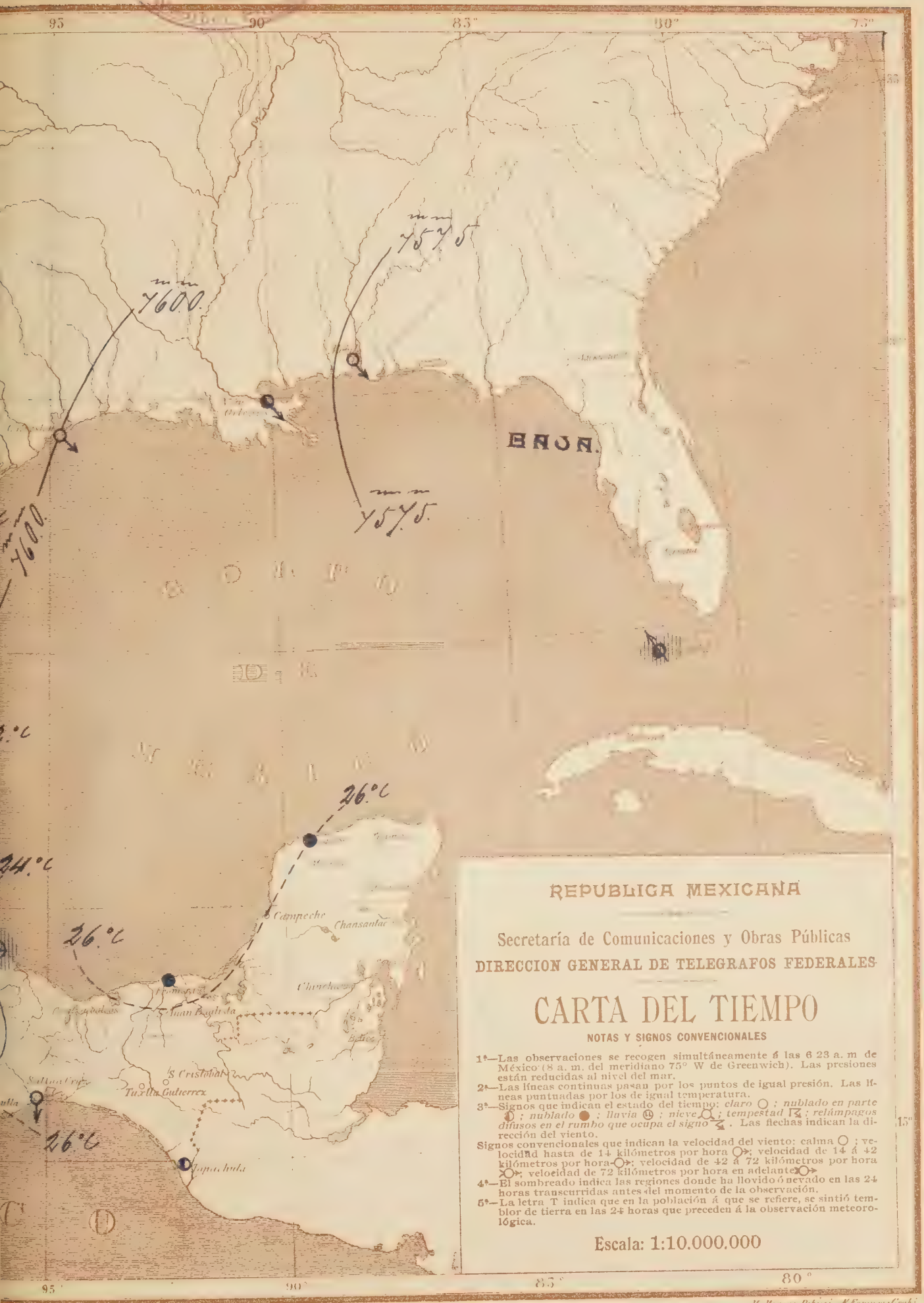

REPUBLICA MEXICANA

Secretaría de Comunicaciones y Obras Públicas

DIRECCION GENERAL DE TELEGRAFOS FEDERALES

CARTA DEL TIEMPO

NOTAS Y SIGNOS CONVENCIONALES

1ª—Las observaciones se recogen simultáneamente á las 6 23 a. m de México (8 a. m. del meridiano 75° W de Greenwich). Las presiones están reducidas al nivel del mar.

2ª—Las líneas continuas pasan por los puntos de igual presión. Las líneas puntuadas por los de igual temperatura.

3ª—Signos que indican el estado del tiempo: *claro* ○ ; *nublado en parte* ◑ ; *nublado* ● ; *lluvia* ⓡ ; *nieve* ⛆ ; *tempestad* ⚡ ; *relámpagos difusos en el rumbo que ocupa el signo* ⚡. Las flechas indican la dirección del viento.

Signos convencionales que indican la velocidad del viento: calma ○ ; velocidad hasta de 14 kilómetros por hora ○➤; velocidad de 14 á 42 kilómetros por hora ○➤; velocidad de 42 á 72 kilómetros por hora ○➤; velocidad de 72 kilómetros por hora en adelante ○➤

4ª—El sombreado indica las regiones donde ha llovido ó nevado en las 24 horas transcurridas antes del momento de la observación.

5ª—La letra T indica que en la población á que se refiere, se sintió temblor de tierra en las 24 horas que preceden á la observación meteorológica.

Escala: 1:10.000.000

M. Moreno Dibujó. E. Espinosa Grabó.

rales. Mexico

ESTADO DEL TIEMPO EN LA REPUBLICA

OFICINAS	Barómetro reducido á 0°	Termómetro seco	Termómetro húmedo	Lluvia en 24 horas	VIENTO		NUBES		
					Dirección	Velocidad por hora	Clase	Cantidad	Dirección
	m.m	Grados	Grados	m.m		K.			
Acapulco	756.2	26	24	—	—	—	—		
C. Lerdo	667.2	17	12	—	—	—	—		
C. Porfirio Díaz	738.6	21	19	—	—	—	—		
C. Victoria	731.8	20	14	—	N	4	Ci. Cu.	0.4	
Chihuahua	646.0	16	12	—	N.	4	—		
Durango	—	—	—	—	—	—	—		
Frontera	761.4	26	24	—	—	—	Ci. Cu	0.6	S
Guadalajara	635.4	13	11	—	—	—	—		
Guaymas	760.0	23	20	—	—	—	St. Cu	0.1	
Iguala	699.8	24	21	—	—	—	—		
Jalapa	649.0	16	15	0.8	—	—	St. Cu.	0.6	E
Manzanillo	764.2	21	19	—	E.	4	—		
Matamoros, Tam	759.4	21	20	—	S.	8	Ci. St	0.2	
Masatlán	758.8	23	21	—	—	—	Al. St.	0.8	
México	585.5	13	9	—	N. W.	4	—		
Monterrey	714.8	22	20	—	S. W.	4	Al. St	0.1	N. E.
Morelia	610.0	13	11	—	—	—	—		
Nogales	663.0	18	10	—	S.	8	—		
Oaxaca	636.8	19	17	1.2	—	—	St. Cu.	0.8	
Progreso	761.4	24	19	—	—	—	—		
Salina Cruz	760.2	26	24	—	—	—	—		
San Luis Potosí	608.6	16	14	—	—	—	—		
Tampico	762.2	24	23	—	—	—	—		
Tapachula	745.4	24	24	—	—	—	Al. St.	0.4	N
Veracruz	759.6	24	23	—	—	—	St. Cu.	0.8	
Zacatecas	574.4	14	14	—	—	—	—		
Angostura	—	—	—	—	—	—	—		
C. Guzmán	638.8	15	12	—	—	—	—		
Guanajuato	603.0	15	9	—	—	—	—		
León	617.2	12	7	—	N. E.	8	—		
Querétaro	—	—	—	—	—	—	—		
Saltillo	630.0	17	14	—	—	—	Ci. Cu.	0.6	S.
Toluca	558.4	10	7	—	E.	4	—		

M. Moreno y A. C. Atristain, Construyeron.

MAY 16 1901

MAYO 10 DE 1901.

REPUBLICA MEXICANA

Secretaría de Comunicaciones y Obras Públicas

DIRECCION GENERAL DE TELEGRAFOS FEDERALES

CARTA DEL TIEMPO

NOTAS Y SIGNOS CONVENCIONALES

1ª—Las observaciones se recogen simultáneamente á las 6 23 a. m de México (8 a. m. del meridiano 75° W de Greenwich). Las presiones están reducidas al nivel del mar.

2ª—Las líneas continuas pasan por los puntos de igual presión. Las líneas puntuadas por los de igual temperatura.

3ª—Signos que indican el estado del tiempo: *claro* ○ ; *nublado en parte* ◐ ; *nublado* ● ; *lluvia* ☔ ; *nieve* ⛆ ; *tempestad* ↯ ; *relámpagos difusos en el rumbo que ocupa el signo* ↘ . Las flechas indican la dirección del viento.

Signos convencionales que indican la velocidad del viento: calma ○ ; velocidad hasta de 14 kilómetros por hora ○➤; velocidad de 14 á 42 kilómetros por hora ○➤; velocidad de 42 á 72 kilómetros por hora ○➤; velocidad de 72 kilómetros por hora en adelante ○➤

4ª—El sombreado indica las regiones donde ha llovido ó nevado en las 24 horas transcurridas antes del momento de la observación.

5ª—La letra T indica que en la población á que se refiere, se sintió temblor de tierra en las 24 horas que preceden á la observación meteorológica.

Escala: 1:10.000.000

M. Moreno Bibliojé E'Espinosa Grabó

rales Mexico

ESTADO DEL TIEMPO EN LA REPUBLICA

OFICINAS	Barómetro reducido á 0°	Termómetro seco	Termómetro húmedo	Lluvia en 24 horas	VIENTO		NUBES		
					Dirección	Velocidad por hora	Clase	Cantidad	Dirección
	m.m	Grados	Grados	m.m		K.			
Acapulco	756.4	27	24	—	N.	16	—		
C. Lerdo	667.4	18	11	—	—	—	—		
C. Porfirio Díaz	739.2	23	21	—	—	—	—		
C. Victoria	733 2	21	19	—	N. W.	4	—		
Chihuahua	644.8	18	13	—	N.	4	—		
Durango	—	—	—	—	—	—	—		
Frontera	760.8	27	23	—	—	—	Al. St.	0.6	
Guadalajara	636.2	12	11	—	—	—	—		
Guaymas	760.0	23	20	—	—	—	Al. St.	0.1	
Iguala	699.8	24	21	—	—	—	—		
Jalapa	650.2	15	15	—	—	—	—		
Manzanillo	765.2	22	20	—	E.	4	—		
Matamoros, Tam	759.4	22	21	—	S.	12	Ci. Cu.	0.6	S
Mazatlán	760 0	23	20	—	—	—	Al. St.	0.8	
México	586 8	15	10	—	—	—	—		
Monterrey	715.0	16	14	—	N.	4	Al. St.	0.1	W
Morelia	611.4	14	12	—	S. W.	4	—		
Nogales	663.8	20	13	—	—	—	Ci. St.	0.2	
Oaxaca	637 0	15	13	0.4	S. W.	4	—		
Progreso	762 2	25	22	—	S. E.	4	—		
Salina Cruz	760 8	27	24	—	—	—	—		
San Luis Potosí	608.8	17	15	—	—	—	—		
Tampico	762 8	25	24	—	—	—	—		
Tapachula	746 0	25	23	20.4	S.	4	St. Cu.	0.4	S. W.
Veracruz	760.4	26	24	--	N. E.	4	St. Cu.	0 8	
Zacatecas	576.6	15	14	—	—	—	—		
Angostura	—	—	—	—	—	—	—		
C. Guzmán	639.4	16	16	—	—	—	—		
Guanajuato	603.2	13	9	—	—	—	—		
León	618.6	13	7	—	N.	4	—		
Querétaro	616.4	17	13	—	—	—	—		
Saltillo	630.2	18	14	—	S.	12	—		
Toluca	559 6	10	7	2.0	S. W.	4	—		

M. Moreno y A. C. Atristain. Construyeron.

MAY 14 1901
Weather Bureau

MAYO 11 DE 1901.

REPUBLICA MEXICANA

Secretaría de Comunicaciones y Obras Públicas

DIRECCION GENERAL DE TELEGRAFOS FEDERALES

CARTA DEL TIEMPO

NOTAS Y SIGNOS CONVENCIONALES

1ª—Las observaciones se recogen simultáneamente á las 6 23 a. m de México (8 a. m. del meridiano 75° W de Greenwich). Las presiones están reducidas al nivel del mar.

2ª—Las líneas continuas pasan por los puntos de igual presión. Las líneas puntuadas por los de igual temperatura.

3ª—Signos que indican el estado del tiempo: *claro* ○ ; *nublado en parte* ◐ ; *nublado* ● ; *lluvia* ⑩ ; *nieve* ✳ ; *tempestad* ↯ ; *relámpagos difusos en el rumbo que ocupa el signo* ↯ . Las flechas indican la dirección del viento.

Signos convencionales que indican la velocidad del viento: calma ○ ; velocidad hasta de 14 kilómetros por hora ○➤; velocidad de 14 á 42 kilómetros por hora ○➤; velocidad de 42 á 72 kilómetros por hora ○➤; velocidad de 72 kilómetros por hora en adelante ○➤

4ª—El sombreado indica las regiones donde ha llovido ó nevado en las 24 horas transcurridas antes del momento de la observación.

5ª—La letra T indica que en la población á que se refiere, se sintió temblor de tierra en las 24 horas que preceden á la observación meteorológica.

Escala: 1:10.000.000

M. Moreno Dibujó E. Espinosa Grabó

rales. México

ESTADO DEL TIEMPO EN LA REPUBLICA

OFICINAS	Barómetro reducido á 0°	Termómetro seco	Termómetro húmedo	Lluvia en 24 horas	VIENTO		NUBES		
					Dirección	Velocidad por hora	Clase	Cantidad	Dirección
	m.m	Grados	Grados	m.m		K.			
Acapulco	755.4	27	25	—	—	—	—		
C. Lerdo	666.0	20	13	—	—	—	Ci. St.	0.4	
C. Porfirio Díaz	739.2	19	19	—	—	—	Ci. St.	0.2	
C. Victoria	732.8	22	20	—	N.	4	Ci. Cu.	0.4	
Chihuahua	644.8	18	12	—	W.	4	—		
Durango	—	—	—	—	—	—	—		
Frontera	759 2	27	25	—	—	—	—		
Guadalajara	636.2	13	12	—	—	—	Al. Cu.	0.2	
Guaymas	760.0	23	20	—	—	—	Ci. Cu.	0.1	
Iguala	698.8	21	19	—	—	—	—		
Jalapa	648.4	17	16	1.2	S. W.	4	Al. St.	0.6	
Manzanillo	763.6	21	19	—	N. E.	4	St. Cu.	1.0	S. E.
Matamoros, Tam	758.8	22	21	—	S.	8	Ci. St.	0.1	
Mazatlán	758 2	23	20	—	—	—	Al. St.	1.0	
México	585 9	14	11	—	—	—	Niebla		
Monterrey	713 8	22	20	—	N. W.	4	Al. St.	1.0	E.
Morelia	610 6	16	13	0 4	—	—	—		
Nogales	663 8	19	13	—	S. W.	8	—		
Oaxaca	637 6	18	15	—	—	—	St.	0.2	
Progreso	—	—	—	—	—	—	—		
Salina Cruz	759 0	27	22	—	N.	8	Al. Cu.	0.4	N.
San Luis Potosí	608 4	16	15	—	—	—	St. Cu.	0.3	
Tampico	762.4	24	23	—	—	—	—		
Tapachula	744 4	25	22	—	N.	8	Al. St.	0.6	S.
Veracruz	759.6	23	22	—	—	—	Al. Cu	0.8	
Zacatecas	573.2	14	7	—	—	—	—		
Angostura	—	—	—	—	—	—	—		
C. Guzmán	638.0	15	12	—	N.	4	Al St.	0.2	S. W.
Guanajuato	602.4	15	13	—	—	—	Al Cu.	1.0	
León	—	—	—	—	—	—	—		
Querétaro	—	—	—	—	—	—	—		
Saltillo	628.2	21	16	—	—	—	Ci Cu.	0.4	
Toluca	559 0	10	8	4 0	W.	4	Ci. St.	0.3	S W.

MAY 18 1901

MAYO 12 DE 1901.

REPUBLICA MEXICANA

Secretaría de Comunicaciones y Obras Públicas

DIRECCION GENERAL DE TELEGRAFOS FEDERALES

CARTA DEL TIEMPO

1ª—Las observaciones se recogen simultáneamente á las 6 23 a. m. de México (8 a. m. del meridiano 75º W de Greenwich). Las presiones y las temperaturas están reducidas al nivel del mar.

2ª.- Las líneas continuas pasan por los puntos de igual presión. Las líneas punteadas lo hacen por los de igual temperatura.

3ª.- Signos que indican el estado del tiempo: *claro* ○ ; *nublado en parte* ◑ ; *nublado* ◑ ; *lluvia* ⓡ ; *nieve* ✱ ; *tempestad* ↯ ; *relámpagos lejanos en el rumbo que ocupa el signo* ↯ . Las flechas indican la dirección del viento.

Signos convencionales que indican la velocidad del viento: calma ○ ; velocidad hasta de 14 kilómetros por hora ○ ; velocidad de 14 á 42 kilómetros por hora ○ ; velocidad de 42 á 72 kilómetros por hora ○ ; velocidad de 72 kilómetros por hora en adelante ○ .

4ª.- La línea punteada indica las regiones donde ha llovido ó nevado en las 24 horas transcurridas antes del momento de la observación.

5ª.- La letra F indica que en la población á que se refiere, se ha sentido temblor de tierra en las 24 horas que preceden á la observación meteorológica.

Escala: 1:10.000.000

ESTADO DEL TIEMPO EN LA REPUBLICA

OFICINAS	Barómetro reducido a 0°	Termómetro seco	Termómetro húmedo	Lluvia en 24 horas	VIENTO		NUBES		
					Dirección	Velocidad por hora.	Clase	Cantidad	Dirección
	m.m	Grados	Grados	m.m		K.			
Acapulco	755.0	28	25	—	——	—	——		
C. Lerdo	664.2	21	12	—	——	—	St. Cu.	0.8	
C. Porfirio Díaz	637.0	20	20	—	S. E.	4	St. Cu	0.8	
C. Victoria	730.0	22	17	—	N.	4	Ci. St.	0.4	
Chihuahua	643.6	22	12	—	W.	4	St. Cu	0.8	
Durango	——	—	—	—	——	—	——		
Frontera	757 8	26	24	—	——	—	——		
Guadalajara	635.0	13	11	—	——	—	——		
Guaymas	757.0	23	20	—	——	—	Al. St.	0.1	
Iguala	——	—	—	—	——	—	——		
Jalapa	647.2	16	15	—	——	—	——		
Manzanillo	761.6	22	20	—	E.	4	Ci. St.	0.2	
Matamoros, Tam	756.8	23	21	—	S.	12	Ci. St.	0.4	S.
Mazatlán	757 0	22	20	—	——	—	St. Cu.	0.8	
México	584 9	15	13	0.4	——	—	——		
Monterrey	711.4	21	19	—	S E.	4	Al, St.	0.8	S E
Morelia	609.6	14	12	—	S.	4	——		
Nogales	660 8	19	13	—	——	—	——		
Oaxaca	635 6	18	16	0.8	S. W.	12	Ci. St.	0 8	N. E.
Progreso	——	—	—	—	——	—	——		
Salina Cruz	759 0	27	25	—	N.	4	Al. Cu	0 8	N.
San Luis Potosí	608.6	17	15	—	——	—	——		
Tampico	759.6	25	24	—	——	—	——		
Tapachula	744.6	25	24	—	——	—	St. Cu.	0.8	N.
Veracruz	757.4	26	24	—	——	—	St. Cu.	0.8	
Zacatecas	573.2	13	7	—	——	—	Al. St.	0.2	
Angostura	——	—	—	—	——	—	——		
C. Guzmán	636 6	17	12	—	——	—	——		
Guanajuato	601.4	13	9	—	——	—	——		
León	——	—	—	—	——	—	——		
Querétaro	614.8	17	12	—	——	—	——		
Saltillo	——	—	—	—	——	—	——		
Toluca	558 4	11	9	0.4	——	—	Ci. St.	0.2	E.

115° 110° 105° 100°

M. Moreno y A. C. Anaya. Construyeron.

MAY 18 1901
Weather Bureau

MAYO 13 DE 1901.

REPÚBLICA MEXICANA

Secretaría de Comunicaciones y Obras Públicas

DIRECCION GENERAL DE TELEGRAFOS FEDERALES

CARTA DEL TIEMPO

1ª—Las observaciones se recogen simultáneamente á las 6 23 a. m. de México (8 a. m. del meridiano 75° W de Greenwich). Las presiones y las temperaturas están reducidas al nivel del mar.

2ª—Las líneas continuas pasan por los puntos de igual presión. Las líneas puntuadas por los de igual temperatura.

3ª—Signos que indican el estado del tiempo: *claro* ○ ; *nublado en parte* ◑ ; *nublado* ● ; *lluvia* ● ; *nieve* ✳ ; *tempestad* ↯ ; *relámpagos* ⌇ *huisos en el rumbo que ocupa el signo* ↯. Las flechas indican la dirección del viento.

Signos convencionales que indican la velocidad del viento: calma ○ ; velocidad hasta de 14 kilómetros por hora ○→; velocidad de 14 á 42 kilómetros por hora ○→; velocidad de 42 á 72 kilómetros por hora ○→; velocidad de 72 kilómetros por hora en adelante ○→

4ª—El sombreado indica las regiones donde ha llovido ó nevado en las 24 horas transcurridas antes del momento de la observación.

5ª—La letra T indica que en la población á que se refiere, se sintió temblor de tierra en las 24 horas que preceden á la observación meteorológica.

Escala: 1:10.000.000

85° 80°

M. Moreno Dibrejo E. Espinosa Giraldo

ESTADO DEL TIEMPO EN LA REPUBLICA

OFICINAS	Barómetro reducido á 0°	Termómetro seco	Termómetro húmedo	Lluvia en 24 horas	VIENTO		NUBES		
					Dirección	Velocidad por hora	Clase	Cantidad	Dirección
	m m	Grados	Grados	m.m		K.			
Acapulco	755.6	28	24	—	—	—	—		
C. Lerdo	666 0	18	13	—	—	—	Ci. St	0 2	
C. Porfirio Diaz	740 8	22	21	—	E.	4	Ci. St	0.6	
C. Victoria	731 4	23	17	—	N.	4	Al. St.	0 4	
Chihuahua	642.6	18	10	—	W.	4	Ci. St	0 4	
Durango	—	—	—	—	—	—	—		
Frontera	759 8	27	23	—	E.	4	Al. St	0.2	N. W.
Guadalajara	635 2	15	13	—	—	—	—		
Guaymas	760.2	22	18	—	—	—	—		
Iguala	697 8	24	22	—	—	—	—		
Jalapa	648.8	18	17	—	N.	4	—		
Manzanillo	763.4	22	21	—	W.	4	St Cu.	0.8	E.
Matamoros, Tam	759 4	23	22	—	S. E	16	Ci. Cu.	0.4	
Mazatlán	757 6	23	21	—	—	—	St Cu.	0 8	
México	584 8	15	10	—	—	—	Ci. St.	0.8	
Monterrey	713 0	20	18	—	W.	4	Al. St.	0 4	S E.
Morelia	609 8	16	13	—	S. W	4	Ci St	0.4	N. E.
Nogales	663 0	18	15	—	—	—	—		
Oaxaca	636 4	19	16	—	—	—	St. Cu.	0.8	
Progreso	762.4	26	19	—	N. E.	8	—		
Salina Cruz	759 4	27	26	—	—	—	—		
San Luis Potosí	608.4	17	15	—	—	—	—		
Tampico	762.4	25	24	—	S. E.	4	—		
Tapachula	745 0	25	24	—	—	—	Al. St	0.8	S E.
Veracruz	758.8	24	22	—	—	—	St. Cu.	0.8	
Zacatecas	574.8	16	16	—	—	—	—		
Angostura	—	—	—	—	—	—	—		
C. Guzmán	637.4	15	11	—	—	—	St. Cu.	0.1	
Guanajuato	601.8	14	10	—	—	—	—		
León	617.2	15	6	—	S. E.	8	Ci. St.	0.1	
Querétaro	—	—	—	—	—	—	—		
Saltillo	627.8	20	16	—	S.	8	—		
Toluca	558 4	12	7	3.6	—	—	Ci. St.	0.1	

115° 110° 105° 100°

M. Moreno y A. C. Aristain, Construyeron.

MAY 20 1901

MAYO 14 DE 1901.

REPUBLICA MEXICANA

Secretaría de Comunicaciones y Obras Públicas

DIRECCION GENERAL DE TELEGRAFOS FEDERALES

CARTA DEL TIEMPO

NOTAS Y SIGNOS CONVENCIONALES

1ª—Las observaciones se recogen simultáneamente á las 6 23 a. m de México (8 a. m. del meridiano 75° W de Greenwich). Las presiones están reducidas al nivel del mar.

2ª—Las líneas continuas pasan por los puntos de igual presión. Las líneas puntuadas por los de igual temperatura.

3ª—Signos que indican el estado del tiempo: *claro* ○ ; *nublado en parte* ◐ ; *nublado* ● ; *lluvia* ☔ ; *nieve* ❄ ; *tempestad* ⚡ ; *relámpagos difusos en el rumbo que ocupa el signo* ↘ . Las flechas indican la dirección del viento.

Signos convencionales que indican la velocidad del viento: calma ○ ; velocidad hasta de 14 kilómetros por hora ○→; velocidad de 14 á 42 kilómetros por hora ○→; velocidad de 42 á 72 kilómetros por hora ○→; velocidad de 72 kilómetros por hora en adelante ○→

4ª—El sombreado indica las regiones donde ha llovido ó nevado en las 24 horas transcurridas antes del momento de la observación.

5ª—La letra T indica que en la población á que se refiere, se sintió temblor de tierra en las 24 horas que preceden á la observación meteorológica.

Escala: 1:10.000.000

M. Moreno Dubuje E. Espinosa Girado

erales. Mexico

ESTADO DEL TIEMPO EN LA REPUBLICA

OFICINAS	Barómetro reducido á 0°	Termómetro seco	Termómetro húmedo	Lluvia en 24 horas	VIENTO		NUBES		
					Dirección	Velocidad por hora	Clase	Cantidad	Dirección
	m.m	Grados	Grados	m.m		K.			
Acapulco	756.2	26	24	—	—	—	—		
C. Lerdo	666.8	20	10	—	—	—	—		
C. Porfirio Díaz	740.0	23	22	—	E.	4	St. Cu.	0.6	
C. Victoria	732 8	23	20	—	N. W.	4	—		
Chihuahua	645.8	16	9	—	S.	4	—		
Durango	—	—	—	—	—	—	—		
Prontera	760 6	27	24	—	E.	4	—		
Guadalajara	636.0	17	15	—	—	—	Ci. St.	0 2	
Guaymas	760.2	22	18	—	—	—	—		
Iguala	699.2	22	19	—	—	—	—		
Jalapa	650.0	18	15	—	N.	4	—		
Manzanillo	763.8	22	20	—	N. E.	4	—		
Matamoros, Tam	759.2	25	24	—	S. E.	8	St. Cu.	0.8	S. E.
Mazatlán	758 0	20	18	—	—	—	—		
México	586.0	14	10	—	—	—	—		
Monterrey	714.2	22	20	—	N.	4	Al. St.	0 8	N. E
Morelia	610.6	15	14	—	—	—	—		
Nogales	664 0	17	14	—	—	—	—		
Oaxaca	636.8	16	14	—	—	—	Al. St.	0.2	
Progreso	761.4	26	22	—	E.	4	—		
Salina Cruz	760 8	27	26	—	—	—	Al. Cu.	0.8	N
San Luis Potosí	608.8	15	13	—	—	—	—		
Tampico	762.6	26	25	—	—	—	—		
Tapachula	745 4	25	21	1.6	—	—	Cu Nim.	0.8	S.
Veracruz	760.2	26	24	—	S. E.	4	Al. Cu.	0.8	
Zacatecas	575.2	16	12	—	—	—	—		
Angostura	—	—	—	—	—	—	—		
C. Guzmán	638.0	18	15	—	—	—	—		
Guanajuato	—	—	—	—	—	—	—		
León	618.2	16	10	—	—	—	—		
Querétaro	—	—	—	—	—	—	—		
Saltillo	629.2	20	16	—	—	—	—		
Toluca	559 0	11	8	—	W.	4	—		

M. Moreno y A.C Atristain Constrayeron.

MAY 20 1901

MAYO 15 DE 1901.

rales México.

ESTADO DEL TIEMPO EN LA REPUBLICA

OFICINAS	Barómetro reducido á 0°	Termómetro seco	Termómetro húmedo	Lluvia en 24 horas	VIENTO		NUBES		
					Dirección	Velocidad por hora	Clase	Cantidad	Dirección
	m.m	Grados	Grados	m.m		K.			
Acapulco	758.2	27	24	—	—	—	—		
C. Lerdo	666.2	18	13	—	—	—	—		
C. Porfirio Díaz	738.8	23	22	—	E.	4	Al. St.	0.6	
C. Victoria	732.2	22	20	—	N. W.	4	Al. Cu.	0.4	
Chihuahua	645.6	19	9	—	S.	4	Al. St.	0.6	
Durango	—	—	—	—	—	—	—		
Frontera	761.4	27	23	—	E.	4	Al. St.	0.4	
Guadalajara	636.8	18	16	—	—	—	—		
Guaymas	760.0	24	20	—	—	—	Al. St.	0 1	
Iguala	—	—	—	—	—	—	—		
Jalapa	650.0	18	15	—	N.	4	—		
Manzanillo	764.8	22	21	—	N. E.	4	St. Cu.	0.8	
Matamoros, Tam	759.8	25	24	—	S.	12	St. Cu.	0.8	S.
Mazatlán	759 0	21	19	—	—	—	Ci. St.	0.1	
México	586 3	14	10	—	—	—	—		
Monterrey	713.6	17	15	0.4	S. W	4	Al. St.	0 6	E.
Morelia	611.2	17	15	—	S. W.	4	—		
Nogales	664 0	18	16	—	—	—	—		
Oaxaca	638 6	17	15	—	—	—	—		
Progreso	763.0	24	23	—	—	—	—		
Salina Cruz	760 6	27	25	—	N.	4	Al. Cu.	0.8	S.
San Luis Potosí	609 5	15	14	—	N.	4	—		
Tampico	763 0	27	26	—	S. E.	4	St. Cu.	0.6	E.
Tapachula	744 8	25	22	—	N	8	St. Cu.	0 6	W.
Veracruz	760.2	24	23	—	—	—	St. Cu.	0.8	
Zacatecas	575.6	18	13	—	—	—	—		
Angostura	—	—	—	—	—	—	—		
C. Guzmán	—	—	—	—	—	—	—		
Guanajuato	602.8	17	12	—	—	—	—		
León	618.8	17	11	—	—	—	—		
Querétaro	615.4	18	13	—	—	—	Ci. St.	0 1	
Saltillo	628.8	23	16	—	—	—	Ci. Cu.	0 8	N W
Toluca	559 6	11	8	—	W.	4	—		

M. Moreno y A. C. Atristain. Construyeron.

MAY 21 1901

MAYO 16 DE 1901.

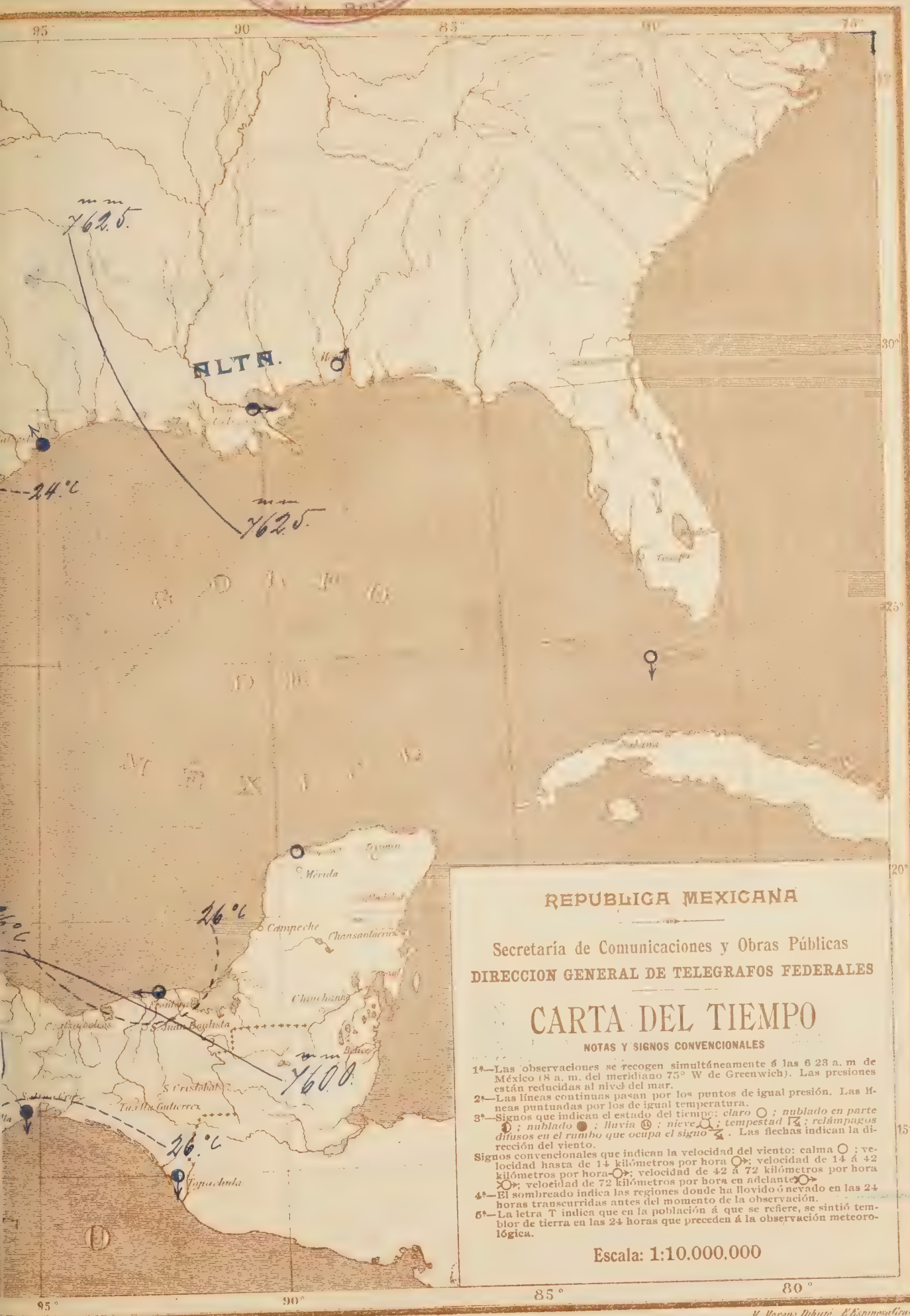

REPUBLICA MEXICANA

Secretaría de Comunicaciones y Obras Públicas

DIRECCION GENERAL DE TELEGRAFOS FEDERALES

CARTA DEL TIEMPO

NOTAS Y SIGNOS CONVENCIONALES

1ª—Las observaciones se recogen simultáneamente á las 6 23 a. m de México (8 a. m. del meridiano 75° W de Greenwich). Las presiones están reducidas al nivel del mar.

2ª—Las líneas continuas pasan por los puntos de igual presión. Las líneas puntuadas por los de igual temperatura.

3ª—Signos que indican el estado del tiempo: *claro* ○ ; *nublado en parte* ◑ ; *nublado* ● ; *lluvia* ⓡ ; *nieve* ✳ ; *tempestad* ↯ ; *relámpagos difusos en el rumbo que ocupa el signo* ↯ . Las flechas indican la dirección del viento.

Signos convencionales que indican la velocidad del viento: calma ○ ; velocidad hasta de 14 kilómetros por hora ○➤ ; velocidad de 14 á 42 kilómetros por hora ○➤➤ ; velocidad de 42 á 72 kilómetros por hora ○➤➤➤ ; velocidad de 72 kilómetros por hora en adelante ○➤➤➤➤

4ª—El sombreado indica las regiones donde ha llovido ó nevado en las 24 horas transcurridas antes del momento de la observación.

5ª—La letra T indica que en la población á que se refiere, se sintió temblor de tierra en las 24 horas que preceden á la observación meteorológica.

Escala: 1:10.000.000

M. Moreno Dibujó. E. Espinosa Grabó.

rales. Mexico.

ESTADO DEL TIEMPO EN LA REPUBLICA

OFICINAS	Barómetro reducido á 0°	Termómetro seco	Termómetro húmedo	Lluvia en 24 horas	VIENTO		NUBES		
					Dirección	Velocidad por hora	Clase	Cantidad	Dirección
	m.m	Grados	Grados	m.m		K.			
Acapulco	756.8	27	24	—	——	—	Ci. Cu.	0.8	
C. Lerdo	666.4	22	12	—	——	—	St. Cu.	0.8	
C. Porfirio Díaz	736 8	22	22	—	——	—	Ci. St.	0.2	
Victoria	730 2	38	25	—	S.	8	Al. Cu.	0.8	N.
Chihuahua	643.6	18	11	—	W.	4	——		
Durango	——	—	—	—	——	—	——		
Frontera	759 0	27	22	—	E.	4	——		
Guadalajara	636.0	15	12	—	——	—	Ci. Cu.	0.4	E.
Guaymas	760.0	24	20	—	——	—	——		
Iguala	699 2	24	21	3 2	——	—	——		
Jalapa	648.6	18	16	—	——	—	——		
Manzanillo	764.0	22	20	—	W.	4	——		
Matamoros, Tam	757.0	25	24	—	S.	16	St. Cu.	0.8	S.
Mazatlán	758 6	21	18	—	——	—	Ci Cu.	0.6	
México	585 1	15	11	—	N. W.	4	——		
Monterrey	711.2	24	22	—	N.	4	St. Cu.	0.8	N.
Morelia	610 2	15	14	—	——	—	Ci. St.	0.1	
Nogales	662 8	20	17	—	——	—	——		
Oaxaca	637.6	18	16	—	W.	4	Al. St.	0.2	
Progreso	761.8	26	21	—	——	—	——		
Salina Cruz	759.6	26	25	—	——	—	——		
San Luis Potosí	608.8	13	12	—	N. E.	4	——		
Tampico	760 6	25	24	—	——	—	St. Cu.	0.8	E.
Tapachula	746 2	24	24	21.2	——	—	St. Cu.	0.2	N.
Veracruz	758.0	25	23	—	——	—	Al Cu.	0.8	
Zacatecas	574.6	14	14	—	——	—	——		
Angostura	——	—	—	—	——	—	——		
C. Guzmán	639.0	17	15	—	——	—	——		
Guanajuato	602 0	14	12	—	——	—	——		
León	617.4	14	10	0.4	N	4	——		
Querétaro	614 0	17	13	—	N. W.	4	——		
Saltillo	——	—	—	—	——	—	——		
Toluca	559 6	11	9	—	W.	4	——		

H. Moreno y A.C. Artistas Construyeron.

MAY 23 1901
Weather Bureau

MAYO 17 DE 1901.

REPUBLICA MEXICANA

Secretaría de Comunicaciones y Obras Públicas

DIRECCION GENERAL DE TELEGRAFOS FEDERALES

CARTA DEL TIEMPO

NOTAS Y SIGNOS CONVENCIONALES

1ª—Las observaciones se recogen simultáneamente á las 6 23 a. m de México (6ª a. m. del meridiano 75° W de Greenwich). Las presiones están reducidas al nivel del mar.

2ª—Las líneas continuas pasan por los puntos de igual presión. Las líneas puntuadas por los de igual temperatura.

3ª—Signos que indican el estado del tiempo: *claro* ○ ; *nublado en parte* ◐ ; *nublado* ● ; *lluvia* ☂ ; *nieve* ✳ ; *tempestad* ⚡ ; *relámpagos difusos en el rumbo que ocupa el signo* ⚡. Las flechas indican la dirección del viento.

Signos convencionales que indican la velocidad del viento: calma ○ ; velocidad hasta de 14 kilómetros por hora ○→; velocidad de 14 á 42 kilómetros por hora ○→; velocidad de 42 á 72 kilómetros por hora ○→; velocidad de 72 kilómetros por hora en adelante ○→

4ª—El sombreado indica las regiones donde ha llovido ó nevado en las 24 horas transcurridas antes del momento de la observación.

5ª—La letra T indica que en la población á que se refiere, se sintió temblor de tierra en las 24 horas que preceden á la observación meteorológica.

Escala: 1:10.000.000

M. Moreno Dibrigo F. Espinosa Grabs.

ESTADO DEL TIEMPO EN LA REPUBLICA

OFICINAS	Barómetro reducido á 0°	Termómetro seco	Termómetro húmedo	Lluvia en 24 horas	VIENTO		NUBES		
					Dirección	Velocidad por hora	Clase	Cantidad	Dirección
	m.m	Grados	Grados	m.m		K.			
Acapulco	756.0	28	25	—	N. E.	4	Ci. Cu.	0.6	
C. Lerdo	664.0	20	12	—	——	—	——		
C. Porfirio Díaz	738.0	19	19	—	——	—	Al. Cu.	0.6	
C. Victoria	730.4	22	16	0 4	W.	4	Cu. Nim.	0.2	
Chihuahua	643.6	18	14	—	W.	4	Ci. St.	0.6	
Durango	——	—	—	—	——	—	——		
Frontera	758 2	27	24	—	E.	5	Al. St.	0.2	
Guadalajara	636.0	16	14	—	——	—	——		
Guaymas	760.0	24	21	—	——	—	——		
Iguala	700.2	21	18	13 6	S. W.	8	Al. Cu.	0.8	
Jalapa	647.0	19	17	—	N.	4	St. Cu.	0.6	
Manzanillo	764.0	23	21	—	E.	4	Ci. St.	0 1	
Matamoros, Tam	758.0	24	23	—	S. E.	4	Al. St.	0.8	
Mazatlán	757.8	22	20	—	——	—	Ci. St.	0.2	
México	584 6	15	12	4.4	——	—	St Cu.	0 4	S. W.
Monterrey	712.8	22	21	—	S. W.	8	St Cu.	0.6	S. W.
Morelia	609.8	15	14	—	W.	4	Ci. St.	0.4	E.
Nogales	662 8	20	18	—	S. W.	8	——		
Oaxaca	638 4	19	16	—	——	—	Al. St.	0.2	
Progreso	——	—	—	—	——	—	——		
Salina Cruz	757.8	28	26	—	S.	8	Al. Cu.	0.4	S.
San Luis Potosí	608 4	13	11	—	——	—	——		
Tampico	761.2	25	24	—	N.	4	——		
Tapachula	745 4	23	23	1.6	——	—	Cu. Nim.	0.8	S.
Veracruz	756.4	26	24	—	——	—	Ci. St.	0.8	
Zacatecas	576.4	17	11	—	——	—	——		
Angostura	——	—	—	—	——	—	——		
C. Guzmán	637.4	18	15	—	——	—	St.	0.4	W.
Guanajuato	601.6	15	12	—	——	—	——		
León	616.8	15	9	—	N.	4	Ci. St.	0.2	
Querétaro	——	—	—	—	——	—	——		
Saltillo	——	—	—	—	——	—	——		
Toluca	558 0	12	10	7.6	S. E.	4	St. Cu.	0.8	S. W.

M. Moreno y A.C Atristain. Construyeron.

MAYO 18 DE 1901.

REPUBLICA MEXICANA

Secretaría de Comunicaciones y Obras Públicas

DIRECCION GENERAL DE TELEGRAFOS FEDERALES

CARTA DEL TIEMPO

NOTAS Y SIGNOS CONVENCIONALES

1ª—Las observaciones se recogen simultáneamente á las 6 23 a. m de México (8 a. m. del meridiano 75° W de Greenwich). Las presiones están reducidas al nivel del mar.

2ª—Las líneas continuas pasan por los puntos de igual presión. Las líneas puntuadas por los de igual temperatura.

3ª—Signos que indican el estado del tiempo: *claro* ○ ; *nublado en parte* ◐ ; *nublado* ● ; *lluvia* Ⓡ ; *nieve* ⛆ ; *tempestad* ↯ ; *relámpagos difusos en el rumbo que ocupa el signo* ↯ . Las flechas indican la dirección del viento.

Signos convencionales que indican la velocidad del viento: calma ○ ; velocidad hasta de 14 kilómetros por hora ○➤; velocidad de 14 á 42 kilómetros por hora ○➤; velocidad de 42 á 72 kilómetros por hora ○➤; velocidad de 72 kilómetros por hora en adelante ○➤

4ª—El sombreado indica las regiones donde ha llovido ó nevado en las 24 horas transcurridas antes del momento de la observación.

5ª—La letra T indica que en la población á que se refiere, se sintió temblor de tierra en las 24 horas que preceden á la observación meteorológica.

Escala: 1:10.000.000

M. Moreno Dibujó E. Espinosa Grabó

rales. México.

ESTADO DEL TIEMPO EN LA REPUBLICA

OFICINAS	Barómetro reducido á 0°	Termómetro seco	Termómetro húmedo	Lluvia en 24 horas	VIENTO		NUBES		
					Dirección	Velocidad por hora.	Clase	Cantidad	Dirección
	m.m	Grados	Grados	m.m		K.			
Acapulco	756.4	25	24	2.0	—	—	Ci. St.	0.8	
C. Lerdo	664 4	18	11	—	—	—	Ci. St.	0 4	
C. Porfirio Díaz	736 0	21	21	—	—	—	Ci. Cu.	0.4	
C. Victoria	728 2	20	18	10.4	N W.	4	—		
Chihuahua	643.4	19	11	—	W.	4	—		
Durango	—	—	—	—	—	—	—		
Frontera	758 0	27	26	—	—	—	Al. St.	0.4	
Guadalajara	634.2	14	12	—	—	—	—		
Guaymas	759.0	24	21	—	—	—	Al. St.	0 1	
Iguala	697.6	22	19	—	—	—	—		
Jalapa	647.0	17	14	0.8	N.	4	—		
Manzanillo	763.0	22	20	—	N. E.	4	—		
Matamoros, Tam	755.4	23	22	—	S. E.	4	—		
Mazatlán	756 4	24	23	—	—	—	Nim.	0.8	
México	584 1	15	10	—	—	—	Cu.	0.1	
Monterrey	711 6	20	18	2.0	N. E.	4	Cu Nim.	0.8	W.
Morelia	609 0	15	14	—	W.	4	Ci. St.	0.4	E.
Nogales	661 8	19	17	—	S.	8	—		
Oaxaca	635 0	15	14	0 8	—	-	St Cu.	0.1	
Progreso	760.6	25	19	—	S. E.	4	—		
Salina Cruz	758.6	27	25	—	S	4	Al. Cu.	0.6	S.
San Luis Potosí	609 2	16	15	—	S. W.	4	—		
Tampico	757.8	24	23	—	—	—	—		
Tapachula	744 8	23	21	—	E.	8	Ci. St.	0.1	
Veracruz	755.0	26	22	—	N.	4	Ci. St.	0.8	W.
Zacatecas	572.6	14	12	—	—	—	—		
Angostura	—	—	—	—	—	—	—		
C. Guzmán	637.0	14	11	—	—	—	St.	0.1	
Guanajuato	600.0	13	10	—	—	—	—		
León	616.2	13	7	—	N E.	8	—		
Querétaro	—	—	—	—	—	—	—		
Saltillo	626.6	19	14	—	S.	16	—		
Toluca	557 2	12	9	—	W.	4	—		

M. Moreno y A. C. Aristain. Construyeron.

MAY 25 1901
Weather Bureau

MAYO 19 DE 1901.

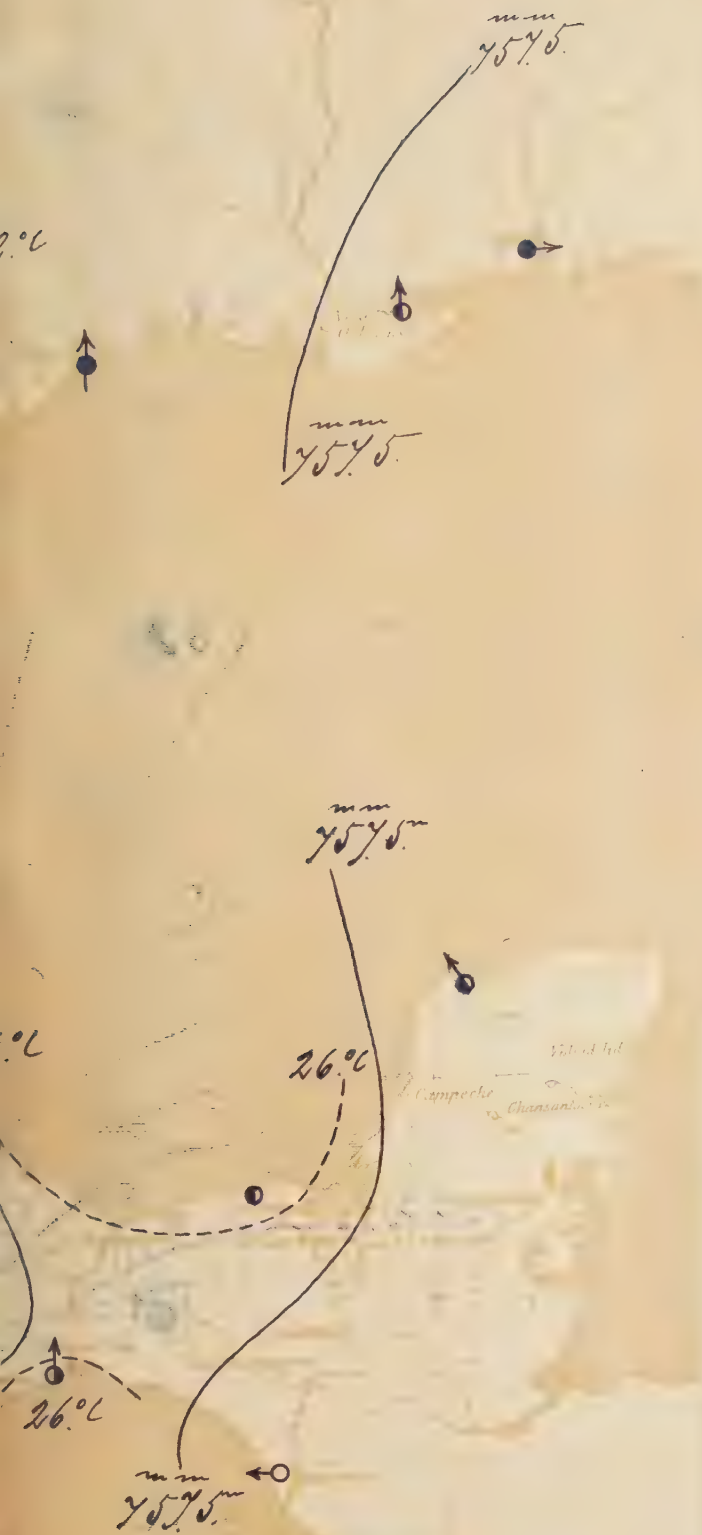

REPUBLICA MEXICANA

Secretaría de Comunicaciones y Obras Públicas

DIRECCION GENERAL DE TELEGRAFOS FEDERALES

CARTA DEL TIEMPO

1ª—Las observaciones se recogen simultáneamente á las 6 23 a. m de México (8 a. m. del meridiano 75° W de Greenwich). Las presiones y las temperaturas están reducidas al nivel del mar.

2ª—Las líneas continuas pasan por los puntos de igual presión. Las líneas punteadas por los de igual temperatura.

3ª—Signos que indican el estado del tiempo: *claro* ○ ; *nublado en parte* ◑ ; *nublado* ● ; *lluvia* ⛆ ; *nieve* ❄ ; *tempestad* ↯ ; *calma, vapores difusos en el rumbo que ocupa el signo* ≈ . Las flechas indican la dirección del viento.

Signos convencionales que indican la velocidad del viento: calma ○ ; velocidad hasta de 14 kilómetros por hora ○→ ; velocidad de 14 á 42 kilómetros por hora ○→ ; velocidad de 42 á 72 kilómetros por hora ○→ ; velocidad de 72 kilómetros por hora en adelante ○→

4ª—El sombreado indica las regiones donde ha llovido ó nevado en las 24 horas transcurridas antes del momento de la observación.

5ª—La letra T indica que en la población á que se refiere, se anotó temblor de tierra en las 24 horas que preceden á la observación meteorológica.

Escala: 1:10.000.000

W. Marcus Talcott, Representative

ESTADO DEL TIEMPO EN LA REPUBLICA

OFICINAS	Barómetro reducido á 0°	Termómetro seco	Termómetro húmedo	Lluvia en 24 horas	VIENTO		NUBES		
					Dirección	Velocidad por hora.	Clase	Cantidad	Dirección
	m.m	Grados	Grados	m.m		K.			
Acapulco	756.4	27	24	—	——	—	——		
C. Lerdo	663.6	20	14	—	——	—	——		
C. Porfirio Díaz	736.8	21	20	—	——	—	Ci. St.	0.2	
C. Victoria	727.0	23	20	—	N. W.	4	——		
Chihuahua	641.6	17	13	—	S. W.	4	Ci. Cu.	0.1	
Durango	——	—	—	—	——	—	——		
Frontera	754 0	27	25	—	——	—	——		
Guadalajara	634.4	11	9	—	——	—	——		
Guaymas	758.8	24	20	—	——	—	Al. St.	0.1	
Iguala	697.4	22	19	—	——	—	——		
Jalapa	645.0	20	19	0.4	N.	4	——		
Manzanillo	763.0	22	20	—	E.	4	St Cu.	0.6	S E
Matamoros, Tam	753.2	25	23	—	S	8	——		
Mazatlán	758 0	21	19	—	——	—	Ci. St.	0.6	
México	583.9	15	10	—	——	—	——		
Monterrey	710.2	23	21	—	N. W.	4	Al. St.	0 4	S. E.
Morelia	609 2	13	12	—	——	—	——		
Nogales	662 6	21	18	—	S.	8	Ci. St.	0.4	
Oaxaca	635.6	18	15	0 4	——	—	Ci. St.	0.8	
Progreso	754.8	25	19	—	S. E.	4	——		
Salina Cruz	757.8	26	25	16.4	S.	8	Cu. Nim.	0.8	S.
San Luis Potosí	608 2	15	13	—	——	—	——		
Tampico	756.4	25	25	—	——	—	——		
Tapachula	744 6	24	21	0.8	N.	8	Al. St.	0 4	N.
Veracruz	753.0	25	24	—	——	—	St.		
Zacatecas	573.4	15	14	—	——	—	——		
Angostura	——	—	—	—	——	—	——		
C. Guzmán	——	—	—	—	——	—	——		
Guanajuato	600.6	16	10	—	——	—	——		
León	616.4	13	7	—	N. E.	4	——		
Querétaro	——	—	—	—	——	—	——		
Saltillo	626.2	19	14	—	S. W.	12	——		
Toluca	557 2	10	7	—	W.	4	——		

M. Moreno y A. C. Arrastia. Construyeron.

LIBRARY
MAY 24 1901

MAYO 20 DE 1901.

REPUBLICA MEXICANA

Secretaría de Comunicaciones y Obras Públicas

DIRECCION GENERAL DE TELEGRAFOS FEDERALES

CARTA DEL TIEMPO

NOTAS Y SIGNOS CONVENCIONALES

1ª—Las observaciones se recogen simultáneamente á las 6 23 p. m. de México (8 a. m. del meridiano 75° W de Greenwich). Las presiones y las temperaturas están reducidas al nivel del mar.

2ª—Las líneas continuas pasan por los puntos de igual presión. Las líneas punteadas por los de igual temperatura.

3ª—Signos que indican el estado del tiempo: *claro* ○ ; *nublado en parte* ◐ ; *nublado* ● ; *lluvia* ⓤ ; *nieve* ⛆ ; *tempestad* ⛈ ; *relámpagos difusos en el rumbo que ocupa el signo* ⛈ . Las flechas indican la dirección del viento.

Signos convencionales que indican la velocidad del viento: calma ○ ; velocidad hasta de 14 kilómetros por hora ○→ ; velocidad de 14 á 42 kilómetros por hora ○→ ; velocidad de 42 á 72 kilómetros por hora ○→ ; velocidad de 72 kilómetros por hora en adelante ○→

4ª—El sombreado indica las regiones donde ha llovido ó nevado en las 24 horas transcurridas antes del momento de la observación.

5ª—La letra T indica que en la población á que se refiere, se sintió temblor de tierra en las 24 horas que preceden á la observación meteoro-

Escala: 1:10.000.000

80°

M. Moreno Dubrajo E. Expansabilidad

ESTADO DEL TIEMPO EN LA REPUBLICA

OFICINAS	Barómetro reducido á 0°	Termómetro seco	Termómetro húmedo	Lluvia en 24 horas	VIENTO		NUBES		
					Dirección	Velocidad por hora	Clase	Cantidad	Dirección
	m.m	Grados	Grados	m.m		K.			
Acapulco	754.0	26	24	—	—	—	—		
C. Lerdo	662.8	21	14	—	—	—	Ci. St.	0 4	
C. Porfirio Díaz	738.8	18	17	—	—	—	Ci. St	0.2	
C. Victoria	730.2	24	21	—	N. E.	4	St Cu.	0.8	
Chihuahua	641.6	21	13	—	S. W.	4	Ci. St.	0.6	
Durango	—	—	—	—	—	—	—		
Frontera	756 2	27	25	—	W.	4	Al. St.	0 4	
Guadalajara	633.6	12	10	—	N. E.	4	—		
Guaymas	757.0	23	19	—	—	—	—		
Iguala	699 8	24	21	—	—	—	—		
Jalapa	646.4	18	16	—	—	—	—		
Manzanillo	761.4	22	21	—	S. E.	4	St Cu.	0.8	S. E.
Matamoros, Tam	756.2	20	19	—	N. W.	8	Ci St	0.2	N. W
Mazatlán	755 4	21	18	—	N.	4	Ci. St	0.4	
México	583 4	14	10	—	—	—	Ci St	0 2	
Monterrey	711.8	17	15	—	S E.	4	St. Cu	0 1	N. W.
Morelia	608 8	14	12	—	—	—	Ci. St.	0.4	
Nogales	660 8	19	18	—	S.	8	—		
Oaxaca	634 8	17	15	22.4	W.	4	Ci. Cu.	0.4	
Progreso	—	—	—	—	—	—	—		
Salina Cruz	757.0	26	25	0 8	S.	4	—		
San Luis Potosí	608 0	16	13	—	N.	4	St. Cu.	0.4	N.
Tampico	758 0	25	25	—	—	—	—		
Tapachula	744 2	25	23	—	—	—	St. Cu.	0.4	N. E.
Veracruz	754 8	27	25	—	N.	4	St	0 1	
Zacatecas	572.6	16	16	—	—	—	—		
Angostura	—	—	—	—	—	—	—		
C. Guzmán	635.2	16	12	—	—	—	—		
Guanajuato	—	—	—	—	—	—	—		
León	616.6	12	7	—	—	—	Ci. St.	0 8	
Querétaro	—	—	—	—	—	—	—		
Saltillo	627.2	18	16	—	—	—	Ci. St.	0.4	N. E
Toluca	557 0	12	9	—	S. W.	4	Ci. St.	0.1	

M. Moreno y A.C. Aristain Construyeron.

MAY 27 1901
Weather Bureau

MAYO 21 DE 1901.

REPUBLICA MEXICANA

Secretaría de Comunicaciones y Obras Públicas

DIRECCION GENERAL DE TELEGRAFOS FEDERALES

CARTA DEL TIEMPO

NOTAS Y SIGNOS CONVENCIONALES

1ª—Las observaciones se recogen simultáneamente á las 6 23 a. m de México (8 a. m. del meridiano 75° W de Greenwich). Las presiones están reducidas al nivel del mar.

2ª—Las líneas continuas pasan por los puntos de igual presión. Las líneas puntuadas por los de igual temperatura.

3ª—Signos que indican el estado del tiempo: *claro* ○ ; *nublado en parte* ◑ ; *nublado* ● ; *lluvia* ⓡ ; *nieve* ✳ ; *tempestad* ⚡ ; *relámpagos difusos en el rumbo que ocupa el signo* ↯ . Las flechas indican la dirección del viento.

Signos convencionales que indican la velocidad del viento: calma ○ ; velocidad hasta de 14 kilómetros por hora ○→; velocidad de 14 á 42 kilómetros por hora ○→; velocidad de 42 á 72 kilómetros por hora ○→; velocidad de 72 kilómetros por hora en adelante ○→

4ª—El sombreado indica las regiones donde ha llovido ó nevado en las 24 horas transcurridas antes del momento de la observación.

5ª—La letra T indica que en la población á que se refiere, se sintió temblor de tierra en las 24 horas que preceden á la observación meteorológica.

Escala: 1:10.000.000

M. Moreno Dibujo E. Espinosa Grabó.

ESTADO DEL TIEMPO EN LA REPUBLICA

OFICINAS	Barómetro reducido á 0°	Termómetro seco	Termómetro húmedo	Lluvia en 24 horas	VIENTO		NUBES		
					Dirección	Velocidad por hora	Clase	Cantidad	Dirección
	m m	Grados	Grados	m m		K			
Acapulco	754.8	26	22	—	N. E.	16	—		
C. Lerdo	663.2	20	12	—	—	—	Ci. St.	0 4	
C. Porfirio Díaz	732.8	22	20	—	—	—	Al. St.	0.6	
C. Victoria	727.2	22	16	—	W.	4	Al. St.	0 4	
Chihuahua	640.2	20	12	—	S. W.	4	Ci. St	0 1	
Durango	—	—	—	—	—	—	—		
Frontera	756 6	27	24	—	—	—	—		
Guadalajara	634.2	16	14	—	—	—	St. Cu.	0.4	
Guaymas	757.0	24	20	—	—	—	Al. St.	0.1	
Iguala	698.0	25	23	—	—	—	—		
Jalapa	646.0	18	16	—	—	—	St Cu.	0.8	
Manzanillo	762.4	22	20	—	N. E.	4	Al. Cu	0.6	
Matamoros, Tam	754.2	23	22	—	S. E.	8	Ci. St.	0 8	
Mazatlán	756 2	22	19	—	—	—	Ci St	0.2	
México	583 6	14	10	—	—	—	Ci. St.	0.3	
Monterrey	710 4	18	16	2.0	S E	16	—		
Morelia	609 4	15	13	—	—	—	—		
Nogales	660 0	18	17	—	S.	4	—		
Oaxaca	634 6	18	16	0 4	—	—	Al. St.	0 8	
Progreso	—	—	—	—	—	—	—		
Salina Cruz	758.0	27	25	—	S.	4	—		
San Luis Potosí	608 0	15	13	—	—	—	St. Cu.	0.2	
Tampico	757.6	24	24	—	—	—	Ci. Cu.	0.6	S
Tapachula	744 2	25	25	—	—	—	Al. St.	0.2	S. E
Veracruz	755 4	26	25	—	S.	4	St.	0.2	
Zacatecas	572.4	14	13	—	—	—	St. Cu.	0.8	
Angostura	—	—	—	—	—	—	—		
C. Guzmán	—	—	—	—	—	—	—		
Guanajuato	600.6	16	11	—	—	—	St. Cu.	0.8	
León	—	—	—	—	—	—	—		
Querétaro	—	—	—	—	—	—	—		
Saltillo	626.4	19	16	—	W.	12	Ci. St.	0.4	W
Toluca	556 6	10	7	—	W	4	Ci. St.	0.1	

H. Herrera y A. C. Anstaun. Construyeron.

MAY 27 1901

MAYO 22 DE 1901.

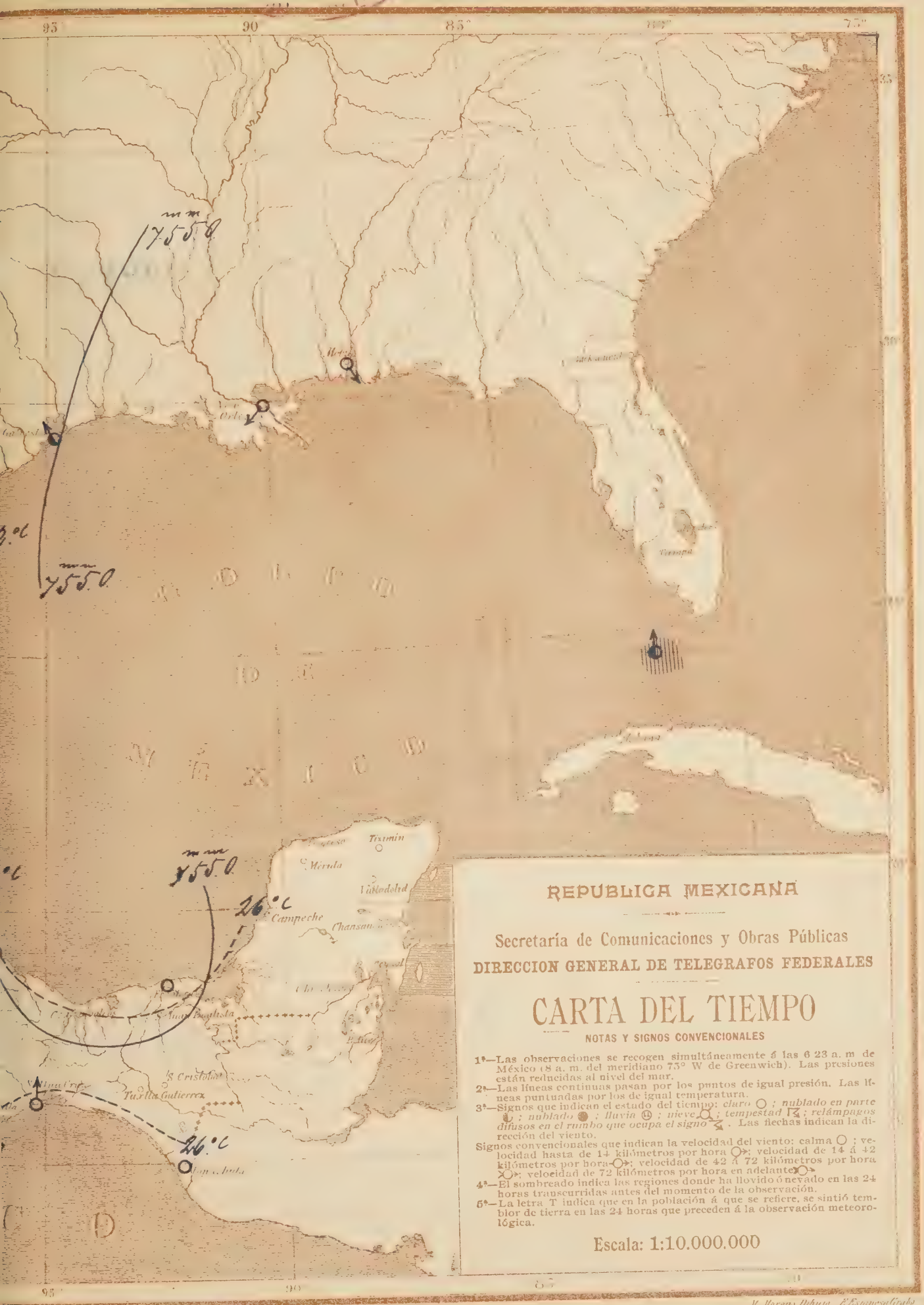

REPUBLICA MEXICANA

Secretaría de Comunicaciones y Obras Públicas

DIRECCION GENERAL DE TELEGRAFOS FEDERALES

CARTA DEL TIEMPO

NOTAS Y SIGNOS CONVENCIONALES

1ª—Las observaciones se recogen simultáneamente á las 6 23 a. m de México (8 a. m. del meridiano 75° W de Greenwich). Las presiones están reducidas al nivel del mar.

2ª—Las líneas continuas pasan por los puntos de igual presión. Las líneas puntuadas por los de igual temperatura.

3ª—Signos que indican el estado del tiempo: *claro* ○ ; *nublado en parte* ◑ ; *nublado* ● ; *lluvia* ☔ ; *nieve* ✳ ; *tempestad* ⚡ ; *relámpagos difusos en el rumbo que ocupa el signo* ⚡. Las flechas indican la dirección del viento.

Signos convencionales que indican la velocidad del viento: calma ○ ; velocidad hasta de 14 kilómetros por hora ○→; velocidad de 14 á 42 kilómetros por hora ○→; velocidad de 42 á 72 kilómetros por hora ○→; velocidad de 72 kilómetros por hora en adelante ○→

4ª—El sombreado indica las regiones donde ha llovido ó nevado en las 24 horas transcurridas antes del momento de la observación.

5ª—La letra T indica que en la población á que se refiere, se sintió temblor de tierra en las 24 horas que preceden á la observación meteorológica.

Escala: 1:10.000.000

M. Moreno Dibujo E. Espinosa Grabo

rafía, México

ESTADO DEL TIEMPO EN LA REPUBLICA

OFICINAS	Barómetro reducido á 0°	Termómetro seco	Termómetro húmedo	Lluvia en 24 horas	VIENTO		NUBES		
					Dirección	Velocidad por hora	Clase	Cantidad	Dirección
	m.m	Grados	Grados	m.m		K.			
Acapulco	755.2	25	23	—	—	—	—		
C. Lerdo	664.4	18	11	—	—	—	—		
C. Porfirio Díaz	736.6	20	19	18.4	—	—	Ci. St.	0.2	
C. Victoria	728.6	23	21	—	N. W.	4	Al. Cu.	0.4	
Chihuahua	642.8	20	11	—	W.	4	—		
Durango	—	—	—	—	—	—	—		
Frontera	756.4	27	25	—	—	—	—		
Guadalajara	635.4	13	12	—	—	—	—		
Guaymas	757.0	24	20	—	—	—	Ci. Cu.	0.1	
Iguala	696.6	21	18	—	—	—	—		
Jalapa	646.0	18	15	—	—	—	—		
Manzanillo	762.0	22	20	—	N. E.	4	St. Cu.	0.1	W
Matamoros, Tam	—	—	—	—	—	—	—		
Mazatlán	757.0	21	19	—	—	—	—		
México	583.8	14	9	—	—	—	—		
Monterrey	711.8	17	15	—	—	—	St. Cu.	0.4	E
Morelia	609.6	12	10	—	—	—	—		
Nogales	662.0	18	17	—	S.	8	—		
Oaxaca	633.8	16	14	—	—	—	—		
Progreso	—	—	—	—	—	—	—		
Salina Cruz	757.2	26	24	—	—	—	—		
San Luis Potosí	608.6	17	16	—	S. W.	4	—		
Tampico	757.0	26	25	—	—	—	—		
Tapachula	745.6	25	23	—	N.	8	Cu. Nim.	0.8	E.
Veracruz	754.0	26	25	—	S.	4	—		
Zacatecas	573.4	14	14	—	—	—	—		
Angostura	—	—	—	—	—	—	—		
C. Guzmán	636.8	13	11	—	—	—	Ci. St	0.1	
Guanajuato	600.6	15	14	—	—	—	—		
León	616.2	15	11	—	—	—	—		
Querétaro	613.2	17	10	—	W.	4	Ci. St.	0.1	W.
Saltillo	—	—	—	—	—	—	—		
Toluca	556.6	11	7	—	W.	4	—		

M. Moreno y A. C. Anstain Construyeron.

MAY 28 1901

MAYO 23 DE 1901.

REPUBLICA MEXICANA

Secretaría de Comunicaciones y Obras Públicas

DIRECCION GENERAL DE TELEGRAFOS FEDERALES

CARTA DEL TIEMPO

NOTAS Y SIGNOS CONVENCIONALES

1ª—Las observaciones se recogen simultáneamente á las 6 23 a. m de México (8 a. m. del meridiano 75° W de Greenwich). Las presiones están reducidas al nivel del mar.

2ª—Las líneas continuas pasan por los puntos de igual presión. Las líneas puntuadas por los de igual temperatura.

3ª—Signos que indican el estado del tiempo: *claro* ○ ; *nublado en parte* ◐ ; *nublado* ● ; *lluvia* ⑪ ; *nieve* ⛆ ; *tempestad* ↯ ; *relámpagos difusos en el rumbo que ocupa el signo* ↯ . Las flechas indican la dirección del viento.

Signos convencionales que indican la velocidad del viento: calma ○ ; velocidad hasta de 14 kilómetros por hora ○➤; velocidad de 14 á 42 kilómetros por hora ○➤; velocidad de 42 á 72 kilómetros por hora ○➤; velocidad de 72 kilómetros por hora en adelante ○➤

4ª—El sombreado indica las regiones donde ha llovido ó nevado en las 24 horas transcurridas antes del momento de la observación.

5ª—La letra T indica que en la población á que se refiere, se sintió temblor de tierra en las 24 horas que preceden á la observación meteorológica.

Escala: 1:10.000.000

M. Moreno Bibliográ. E. Espinosa Grabo.

...do Mexico

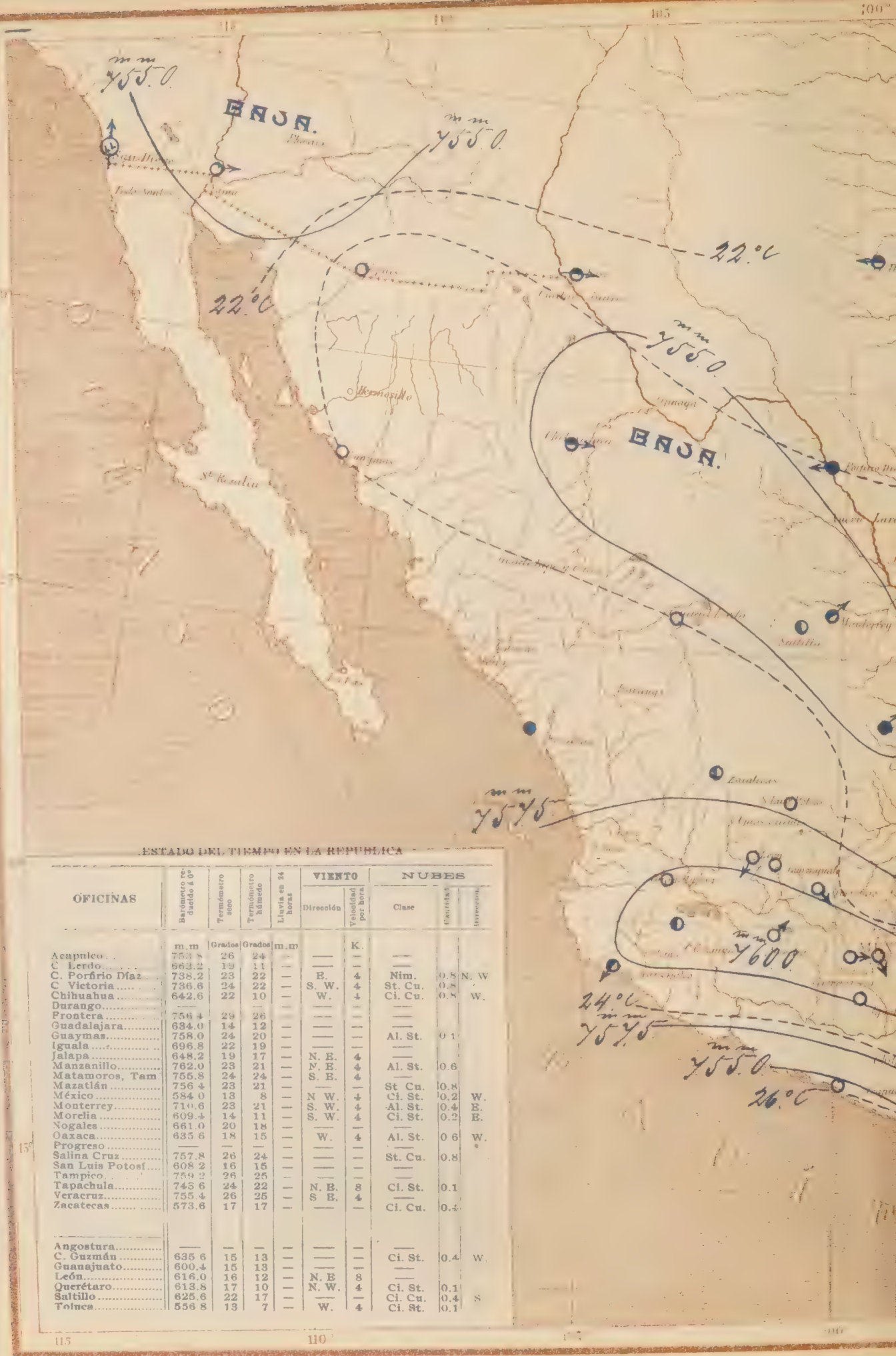

ESTADO DEL TIEMPO EN LA REPUBLICA

OFICINAS	Barómetro reducido á 0°	Termómetro seco	Termómetro húmedo	Lluvia en 24 horas	VIENTO		NUBES		
					Dirección	Velocidad por hora	Clase	Cantidad	Dirección
	m.m	Grados	Grados	m.m		K.			
Acapulco	753 8	26	24	—	——	—	——		
C. Lerdo	663.2	19	11	—	——	—	——		
C. Porfirio Díaz	738.2	23	22	—	E.	4	Nim.	0.8	N. W
C. Victoria	736.6	24	22	—	S. W.	4	St. Cu.	0.8	
Chihuahua	642.6	22	10	—	W.	4	Ci. Cu.	0.8	W.
Durango	——	——	——	—	——	—	——		
Frontera	756 4	29	26	—	——	—	——		
Guadalajara	634.0	14	12	—	——	—	——		
Guaymas	758.0	24	20	—	——	—	Al. St.	0 1	
Iguala	696.8	22	19	—	——	—	——		
Jalapa	648.2	19	17	—	N. E.	4	——		
Manzanillo	762.0	23	21	—	N. E.	4	Al. St.	0.6	
Matamoros, Tam.	755.8	24	24	—	S. E.	4	——		
Mazatlán	756 4	23	21	—	——	—	St Cu.	0.8	
México	584 0	13	8	—	N W.	4	Ci. St.	0.2	W.
Monterrey	710.6	23	21	—	S. W.	4	Al. St.	0.4	E.
Morelia	609.4	14	11	—	S. W.	4	Ci. St.	0.2	E.
Nogales	661.0	20	18	—	——	—	——		
Oaxaca	635 6	18	15	—	W.	4	Al. St.	0 6	W.
Progreso	——	—	—	—	——	—	——		
Salina Cruz	757.8	26	24	—	——	—	St. Cu.	0.8	
San Luis Potosí	608 2	16	15	—	——	—	——		
Tampico	759 2	26	25	—	——	—	——		
Tapachula	743 6	24	22	—	N. E.	8	Ci. St.	0.1	
Veracruz	755.4	26	25	—	S E.	4	——		
Zacatecas	573.6	17	17	—	——	—	Ci. Cu.	0.4	
Angostura	——	—	—	—	——	—	——		
C. Guzmán	635 6	15	13	—	——	—	Ci. St.	0.4	W.
Guanajuato	600.4	15	13	—	——	—	——		
León	616.0	16	12	—	N. E	8	——		
Querétaro	613.8	17	10	—	N. W.	4	Ci. St.	0.1	
Saltillo	625.6	22	17	—	——	—	Ci. Cu.	0.4	S
Toluca	556 8	13	7	—	W.	4	Ci. St.	0.1	

M. Moreno y A. C. Aristeun Construyeron.

MAY 24 1901

MAYO 24 DE 1901.

REPUBLICA MEXICANA

Secretaría de Comunicaciones y Obras Públicas

DIRECCION GENERAL DE TELEGRAFOS FEDERALES

CARTA DEL TIEMPO

NOTAS Y SIGNOS CONVENCIONALES

1ª—Las observaciones se recogen simultáneamente á las 6 23 a. m. de México (8 a. m. del meridiano 75° W de Greenwich). Las presiones están reducidas al nivel del mar.

2ª—Las líneas continuas pasan por los puntos de igual presión. Las líneas puntuadas por los de igual temperatura.

3ª—Signos que indican el estado del tiempo: *claro* ○ ; *nublado en parte* ◐ ; *nublado* ● ; *lluvia* ⓡ ; *nieve* ✳ ; *tempestad* ↯ ; *relámpagos difusos en el rumbo que ocupa el signo* ↯ . Las flechas indican la dirección del viento.

Signos convencionales que indican la velocidad del viento: calma ○ ; velocidad hasta de 14 kilómetros por hora ○→; velocidad de 14 á 42 kilómetros por hora ○→; velocidad de 42 á 72 kilómetros por hora ○→; velocidad de 72 kilómetros por hora en adelante ○→

4ª—El sombreado indica las regiones donde ha llovido ó nevado en las 24 horas transcurridas antes del momento de la observación.

5ª—La letra T indica que en la población á que se refiere, se sintió temblor de tierra en las 24 horas que preceden á la observación meteorológica.

Escala: 1:10.000.000

M. Morens Dibujó E.Espinosa Grabó

...ades. México

ESTADO DEL TIEMPO EN LA REPUBLICA

OFICINAS	Barómetro reducido á 0°	Termómetro seco	Termómetro húmedo	Lluvia en 24 horas	VIENTO		NUBES		
					Dirección	Velocidad por hora	Clase	Cantidad	Dirección
	m.m	Grados	Grados	m.m		K.			
Acapulco	756.0	25	23	—	—	—	—		
C. Lerdo	666.6	20	12	—	—	—	—		
C. Porfirio Díaz	743.8	20	19	20.8	—	—	Al. St.	0.6	
C. Victoria	733.0	22	20	—	N. W.	4	St. Cu.	0.8	S. E
Chihuahua	646.8	20	14	—	N.	4	—		
Durango	—	—	—	—	—	—	—		
Frontera	758.2	28	25	—	—	—	—		
Guadalajara	635.0	16	14	—	—	—	—		
Guaymas	760.0	24	20	—	—	—	Al. St.	0.1	
Iguala	696.8	23	19	—	—	—	Nim.	0.8	
Jalapa	649.4	19	16	—	—	—	St. Cu.	0.8	
Manzanillo	762.6	21	19	—	N. W.	4	—		
Matamoros, Tam	760.8	23	22	—	N. E	8	St. Cu.	0.8	N. E
Mazatlán	767.6	22	20	—	—	—	Ci. St.	0.2	
México	585.1	13	9	—	S. W.	4	St.	0.1	
Monterrey	716.2	22	20	10.4	N. E.	4	Nim.	0.8	S. W.
Morelia	609.8	13	11	—	—	—	—		
Nogales	663.0	18	17	—	S. E.	8	—		
Oaxaca	636.4	20	17	0.4	E.	8	Ci. St.	0.4	, N.
Progreso	—	—	—	—	—	—	—		
Salina Cruz	758.6	26	24	—	—	—	—		
San Luis Potosí	608.6	15	13	—	—	—	St. Cu.	0.6	
Tampico	762.0	25	25	1.2	—	—	—		
Tapachula	744.8	23	21	4.4	—	—	St. Cu.	0.2	N.
Veracruz	758.2	27	26	—	N.	8	St. Cu.	0.8	
Zacatecas	573.2	16	16	—	—	—	—		
Angostura	—	—	—	—	—	—	—		
C. Guzmán	637.0	17	13	0.4	—	—	—		
Guanajuato	601.8	15	13	—	—	—	—		
León	617.4	16	10	—	—	—	Ci. St.	0.1	
Querétaro	614.8	20	15	—	—	—	Ci. St.	0.3	
Saltillo	—	—	—	—	—	—	—		
Toluca	558.0	11	9	—	S. W.	4	—		

M. Moreno y A.C. Atristain. Construyeron.

MAY 31 1901

MAYO 25 DE 1901.

REPUBLICA MEXICANA

Secretaría de Comunicaciones y Obras Públicas

DIRECCION GENERAL DE TELEGRAFOS FEDERALES

CARTA DEL TIEMPO

NOTAS Y SIGNOS CONVENCIONALES

1ª—Las observaciones se recogen simultáneamente á las 6 23 a. m de México (18 a. m. del meridiano 75° W de Greenwich). Las presiones están reducidas al nivel del mar.

2ª—Las líneas continuas pasan por los puntos de igual presión. Las líneas puntuadas por los de igual temperatura.

3ª—Signos que indican el estado del tiempo: *claro* ○ ; *nublado en parte* ◐ ; *nublado* ● ; *lluvia* ☂ ; *nieve* ✳ ; *tempestad* ↯ ; *relámpagos difusos en el rumbo que ocupa el signo* ↯ . Las flechas indican la dirección del viento.

Signos convencionales que indican la velocidad del viento: calma ○ ; velocidad hasta de 14 kilómetros por hora ○→ ; velocidad de 14 á 42 kilómetros por hora ○→ ; velocidad de 42 á 72 kilómetros por hora ○→ ; velocidad de 72 kilómetros por hora en adelante ○→

4ª—El sombreado indica las regiones donde ha llovido ó nevado en las 24 horas transcurridas antes del momento de la observación.

5ª—La letra T indica que en la población á que se refiere, se sintió temblor de tierra en las 24 horas que preceden á la observación meteorológica.

Escala: 1:10.000.000

Generales, México

ESTADO DEL TIEMPO EN LA REPÚBLICA

OFICINAS	Barómetro reducido á 0°	Termómetro seco	Termómetro húmedo	Lluvia en 24 horas	VIENTO		NUBES		
					Dirección	Velocidad por hora.	Clase	Cantidad	Dirección
	m.m	Grados	Grados	m.m		K.			
Acapulco	756.2	25	23	—	N. E	12	Ci. St.	0.4	N. E.
C. Lerdo	671.4	16	14	—	——	—	St Cu.	0.4	
C. Porfirio Díaz	750 2	17	15	—	——	—	Al. St.	0.6	
C Victoria	737 8	19	14	20.4	N.	4	Nim.	0.8	
Chihuahua	649 6	19	15	—	N.	4	St. Cu.	0.8	
Durango	——	—	—	—	——	—	——		
Frontera	762 2	28	25	—	——	—	St. Cu.	0.8	N. E.
Guadalajara	636.0	18	16	—	—	—	Al. Cu.	0.2	
Guaymas	760.0	24	20	—	——	—	——		
Iguala	——	—	—	—	——	—	Cu. Nim.	0.8	W.
Jalapa	651.2	16	15	22.4	——	—	St. Cu.	0.8	
Manzanillo	764.6	21	20	—	N. E	4	Al. St.	0.8	N.
Matamoros, Tam	764.4	20	18	—	N.	12	St. Cu.	0.8	W.
Mazatlán	767 8	22	21	—	——	—	St.	1.0	
México	586 3	14	11	—	N. W.	4	St. Cu.	0.9	
Monterrey	720.0	15	13	25.6	E.	4	Al. Cu.	0 8	W.
Morelia	610 8	16	15	0.8	E	4	——		
Nogales	663 8	20	18	—	S	12	Al. St.	0 8	N. E.
Oaxaca	637 4	18	15	0.4	N. E.	4	——		
Progreso	——	—	—	—	——	—	St. Cu.	0.8	N.
Salina Cruz	760.4	24	21	—	N.	12	St. Cu.	0.8	N. E.
San Luis Potosí	609 2	13	12	—	N. E	4	——		
Tampico	765 6	23	21	6.0	——	—	Al. St.	0.4	N. E.
Tapachula	744 2	24	22	—	——	—	Ci. St.	0.8	W.
Veracruz	761 2	26	24	0.4	N.	12	St. Cu.	0.6	S.
Zacatecas	574.6	12	10	—	——	—	——		
Angostura	——	—	—	—	——	—	——		
C. Guzmán	637.6	16	11	—	——	—	——		
Guanajuato	602.8	14	12	—	N. E	20	St. Cu.	0.2	
León	618 2	20	14	—	——	—	St. Cu.	0.6	N.
Querétaro	——	—	—	—	——	—	——		
Saltillo	633.2	14	13	—	——	—	Ci. St.	0 8	N.
Toluca	559 0	12	10	0.4	N W.	4	Nim.	0.8	

JUN 3 1901

MAYO 26 DE 1901.

REPUBLICA MEXICANA

Secretaría de Comunicaciones y Obras Públicas

DIRECCION GENERAL DE TELEGRAFOS FEDERALES

CARTA DEL TIEMPO

1ª—Las observaciones se recogen simultáneamente á las 6 23 a. m. de México (8 a. m. del meridiano 75° W de Greenwich). Las presiones y las temperaturas están reducidas al nivel del mar.

2ª—Las líneas continuas pasan por los puntos de igual presión. Las líneas puntuadas por los de igual temperatura.

3ª—Signos que indican el estado del tiempo: *claro* ○ ; *nublado en parte* ◑ ; *nublado* ● ; *lluvia* ☂ ; *nieve* ✳ ; *tempestad* ↯ ; *relámpagos difusos en el rumbo que ocupa el signo* ↯. Las flechas indican la dirección del viento.

Signos convencionales que indican la velocidad del viento: calma ○ ; velocidad hasta de 14 kilómetros por hora ○→; velocidad de 14 á 42 kilómetros por hora ○→; velocidad de 42 á 72 kilómetros por hora ○→; velocidad de 72 kilómetros por hora en adelante ○→

4ª—El sombreado indica las regiones donde ha llovido ó nevado en las 24 horas transcurridas antes del momento de la observación.

5ª—La letra T indica que en la población á que se refiere, se sintió temblor de tierra en las 24 horas que preceden á la observación meteorológica.

Escala: 1:10.000.000

M. Moreno Dibujo F. Espinosa Grabo

ESTADO DEL TIEMPO EN LA REPUBLICA

OFICINAS	Barómetro reducido a 0°	Termómetro seco	Termómetro húmedo	Lluvia en 24 horas	VIENTO		NUBES		
					Dirección	Velocidad por hora.	Clase	Cantidad	Dirección
	m.m	Grados	Grados	m.m		K.			
Acapulco	756.2	25	24	—	—	—	Ci. St.	0.9	S. W
C. Lerdo	668.4	16	13	—	—	—			
C. Porfirio Díaz	744.6	14	12	—	—	—			
C. Victoria	736.6	19	16	—	N.	4	St Cu.	0.6	
Chihuahua	645.8	24	12	—	W.	4			
Durango	—	—	—	—	—	—			
Frontera	762.8	25	23	10.4	N.	4	St. Cu.	0.6	N.
Guadalajara	635.8	19	17	0.8	—	—	St. Cu.	0.6	
[illegible]	[illegible]	22	19	—	—	—			
[illegible]	[illegible]	23	19	—	—	—	Nim.	0.8	
Jalapa	650.4	16	15	6.8	N.	4	St. Cu.	0.8	N.
Manzanillo	—	—	—	—	—	—			
Matamoros, Tam	762.8	17	15	—	N.	4			
Mazatlán	756 6	23	22	—	—	—			
México	585.7	11	9	—	N. E	4	St. Cu	0 5	N. W.
Monterrey	—	—	—	—	—	—			
Morelia	610 6	16	15	12.4	—	—	St. Cu.	0 5	
Nogales	662 0	18	15	—	S	8			
Oaxaca	636 6	15	14	—	—	—	Al. St.	0 1	
Progreso	—	—	—	—	—	—			
Salina Cruz	759.6	26	22	—	N.	8			
San Luis Potosí	608.0	14	11	—	—	—	St. Cu.	0.6	
Tampico	764.8	22	22	—	—	—			
[illegible]bula	744 6	25	23	—	—	—	Cu. Nim.	0.8	N
[illegible]	[illegible]	23	22	1.6	—	—	St.	0.1	
[illegible]	[illegible]	14	12	—	—	—	Al. St.	0.2	
Angostura	—	—	—	—	—	—			
C. Guzmán	638 0	19	14	0.4	—	—	St. Cu.	0.6	
Guanajuato	602.2	13	12	—	—	—	St. Cu.	0.6	
León	617.2	17	12	—	—	—	St. Cu.	0 8	N. W.
Querétaro	—	—	—	—	—	—			
Saltillo	630.2	13	12	—	—	—	Al. St.	0.8	N. E.
Toluca	558 4	11	11	—	S. W.	4	St. Cu.	0.8	

M. Moreno y A. C. Aristaun. Construyeron.

JUN 3 1901

MAYO 27 DE 1901.

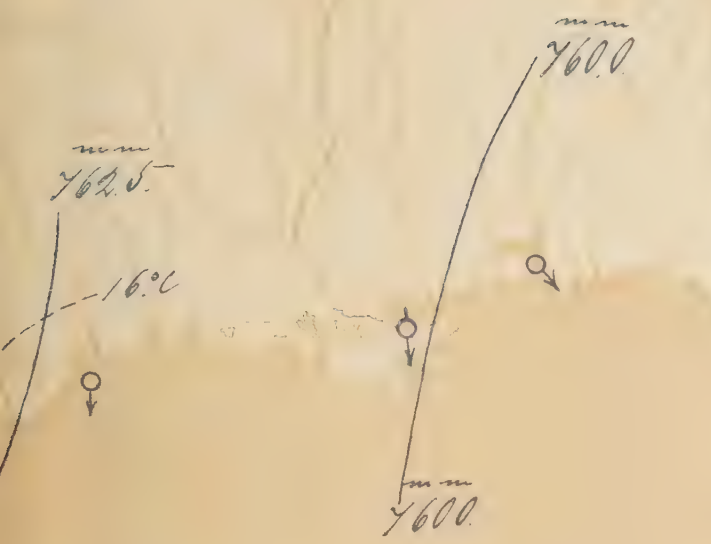

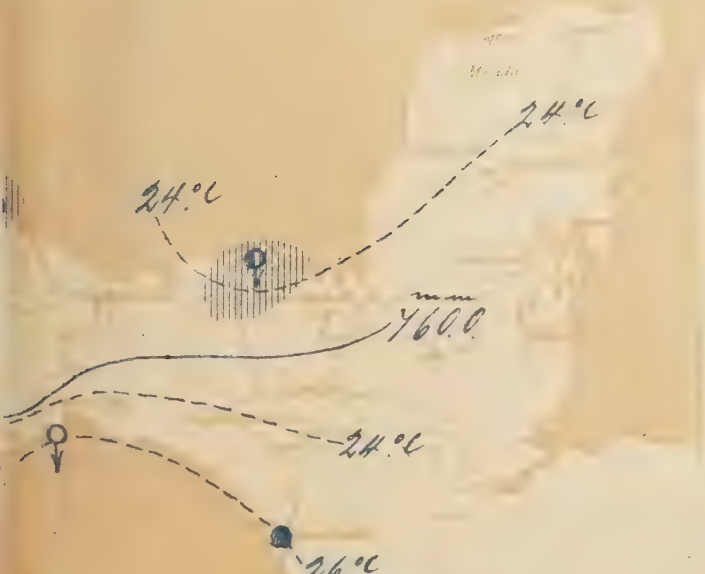

ENSA.

REPUBLICA MEXICANA

Secretaría de Comunicaciones y Obras Públicas

DIRECCION GENERAL DE TELEGRAFOS FEDERALES

CARTA DEL TIEMPO

1ª—Las observaciones se recogen simultáneamente á las 8 23 a. m. de México (8 a. m. del meridiano 75° W de Greenwich). Las presiones y las temperaturas están reducidas al nivel del mar.

2ª—Las líneas continuas pasan por los puntos de igual presión, y las líneas punteadas por los de igual temperatura.

3ª—Signos que indican el estado del tiempo: *claro* ○ ; *nublado en parte* ◔ ; *nublado* ◑ ; *lluvia* ☔ ; *nieve* ❄ ; *tempestad* ↯ ; *regiones nevosas en el rumbo que ocupa el signo* ❄ . Las flechas indican la dirección del viento.

Signos convencionales que indican la velocidad del viento: *calma* ○ ; velocidad hasta de 14 kilómetros por hora ⟶ ; velocidad de 14 á 32 kilómetros por hora ⟶ ; velocidad de 32 á 72 kilómetros por hora ⟶ ; velocidad de 72 kilómetros por hora en adelante ⟶ .

4ª—El sombreado indica las regiones donde ha llovido ó nevado en las 24 horas transcurridas antes del momento de la observación.

5ª—La letra T indica que en la población á que se refiere, se sintió temblor de tierra en las 24 horas que preceden á la observación meteorológica.

Escala: 1:10.000.000

85° 80°

ESTADO DEL TIEMPO EN LA REPUBLICA

OFICINAS	Barómetro reducido á 0°	Termómetro seco	Termómetro húmedo	Lluvia en 24 horas	VIENTO		NUBES		
					Dirección	Velocidad por hora	Clase	Cantidad	Dirección
	m.m	Grados	Grados	m.m		K.			
Acapulco	757.4	26	24	—	——	—	——		
C. Lerdo	665.0	18	14	—	——	—	——		
C. Porfirio Díaz	738.6	15	14	—	——	—	——		
C. Victoria	730.8	19	17	0.4	S. W.	4	Nim.	0.8	
Chihuahua	642.8	20	10	—	W.	4	——		
Durango	——	—	—	—	——	—	——		
Frontera	——	—	—	—	——	—	——		
Guadalajara	634.2	17	15	—	——	—	——		
Guaymas	758.8	25	22	—	——	—	Al. St.	0 1	
Iguala	698.6	25	21	—	——	—	——		
Jalapa	647.0	15	14	1.2	——	—	St. Cu.	0.4	N.
Manzanillo	764.2	22	20	—	N. E.	4	——		
Matamoros, Tam	757.4	21	19	—	E.	8	——		
Mazatlán	757 8	24	21	—	——	—	St. Cu.	0.8	
México	584.6	15	13	4.1	——	—	St Cu.	0 2	
Monterrey	712 8	19	17	—	S. E.	4	Ci. Cu.	0.6	S. E
Morelia	610 6	15	13	5.6	W.	4	Ci. Cu.	0.2	E.
Nogales	661 2	16	15	—	S	8	——		
Oaxaca	636 6	16	15	—	——	—	St.	0.2	
Progreso	——	—	—	—	——	—	——		
Salina Cruz	758.8	25	21	—	N.	4	——		
San Luis Potosí	609 2	14	12	—	N.	4	——		
Tampico	760.0	23	22	—	——	—	Ci. Cu.	0.4	W.
Tapachula	744 0	24	22	—	——	—	Al. St.	0.2	E.
Veracruz	757.6	25	22	—	——	—	St.	0.1	
Zacatecas	575.0	16	9	—	——	—	——		
Angostura	——	—	—	—	——	—	——		
C. Guzmán	637 6	17	14	—	——	—	——		
Guanajuato	601.2	16	14	—	——	—	——		
León	616.8	15	9	—	——	—	St. Cu.	0 1	
Querétaro	——	—	—	—	——	—	——		
Saltillo	——	—	—	—	——	—	——		
Toluca	557.6	12	10	2.4	N. E.	4	St. Cu.	0.2	W.

M. Moreno y A. C. Aristain Construyeron.

JUN 4 1901

MAYO 28 DE 1901.

REPUBLICA MEXICANA

Secretaría de Comunicaciones y Obras Públicas

DIRECCION GENERAL DE TELEGRAFOS FEDERALES

CARTA DEL TIEMPO

NOTAS Y SIGNOS CONVENCIONALES

1ª—Las observaciones se recogen simultáneamente á las 6 23 a. m de México (8 a. m. del meridiano 75° W de Greenwich). Las presiones están reducidas al nivel del mar.

2ª—Las líneas continuas pasan por los puntos de igual presión. Las líneas puntuadas por los de igual temperatura.

3ª—Signos que indican el estado del tiempo: *claro* ○ ; *nublado en parte* ◐ ; *nublado* ● ; *lluvia* ☔ ; *nieve* ⛆ ; *tempestad* ↯ ; *relámpagos difusos en el rumbo que ocupa el signo* ↘ . Las flechas indican la dirección del viento.

Signos convencionales que indican la velocidad del viento: calma ○ ; velocidad hasta de 14 kilómetros por hora ○→; velocidad de 14 á 42 kilómetros por hora ○→; velocidad de 42 á 72 kilómetros por hora ○→; velocidad de 72 kilómetros por hora en adelante ○→

4ª—El sombreado indica las regiones donde ha llovido ó nevado en las 24 horas transcurridas antes del momento de la observación.

5ª—La letra T indica que en la población á que se refiere, se sintió temblor de tierra en las 24 horas que preceden á la observación meteorológica.

Escala: 1:10.000.000

M. Moreno Ithuyo F. Espinosa Grabs

rales Mexico

ESTADO DEL TIEMPO EN LA REPUBLICA

OFICINAS	Barómetro reducido á 0°	Termómetro seco	Termómetro húmedo	Lluvia en 24 horas.	VIENTO		NUBES		
					Dirección	Velocidad por hora	Clase	Cantidad	Dirección
	m.m	Grados	Grados	m.m		K.			
Acapulco	756.4	25	23	—	—	—	—		
C. Lerdo	664.0	21	14	—	—	—	St. Cu.	0 8	
C. Porfirio Díaz	736.4	20	19	—	—	—	Ci. St.	0 2	
C. Victoria	729.4	21	19	0.8	N.	4	St Cu.	0.6	
Chihuahua	642.6	19	12	—	W.	4	—		
Durango	—	—	—	—	—	—	—		
Frontera	757.8	25	23	—	—	—	Ci. Cu.	0 4	W.
Guadalajará	635.0	15	13	—	—	—	Al. St.	0 2	
Guaymas	759.0	24	21	—	—	—	St. Cu.	0 1	
Iguala	698.0	25	21	—	—	—	—		
Jalapa	647.4	17	16	—	—	—	—		
Manzanillo	762.8	21	19	—	E.	4	—		
Matamoros, Tam	756.4	23	22	—	S. E.	4	—		
Mazatlán	757 8	24	20	—	—	—	St. Cu.	0.8	
México	585.0	14	11	—	—	—	Ci. St.	0 3	W.
Monterrey	711.2	20	18	—	S. E.	4	Al. St.	0.2	W.
Morelia	610.8	14	13	—	—	—	Ci. St.	0.2	N. E
Nogales	660 0	17	15	—	S	8	—		
Oaxaca	636 6	17	15	0.8	S. W.	8	Al. St.	0.6	E.
Progreso	—	—	—	—	—	—	—		
Salina Cruz	753.2	28	25	—	S.	8	Al. Cu.	0 4	S.
San Luis Potosí	608 0	14	11	—	—	—	—		
Tampico	759.4	25	24	—	—	—	—		
Tapachula	745 0	24	22	—	—	—	St. Cu.	0 2	N.
Veracruz	757.0	25	23	—	—	—	Ci. St.	0.1	
Zacatecas	573.8	16	12	—	—	—	—		
Angostura	—	—	—	—	—	—	—		
C. Guzmán	637.4	14	11	—	W.	4	Al. St.	0.1	
Guanajuato	601.6	19	11	—	—	—	Ci. Cu.	0 4	
León	617.0	14	9	—	—	—	Ci. St.	0 8	W.
Querétaro	—	—	—	—	—	—	—		
Saltillo	—	—	—	—	—	—	—		
Toluca	558.4	11	9	—	W.	4	Ci. St.	0.1	

M. Moreno y A. C. Aristaun. Construyeron.

JUN 3 1901

MAYO 29 DE 1901.

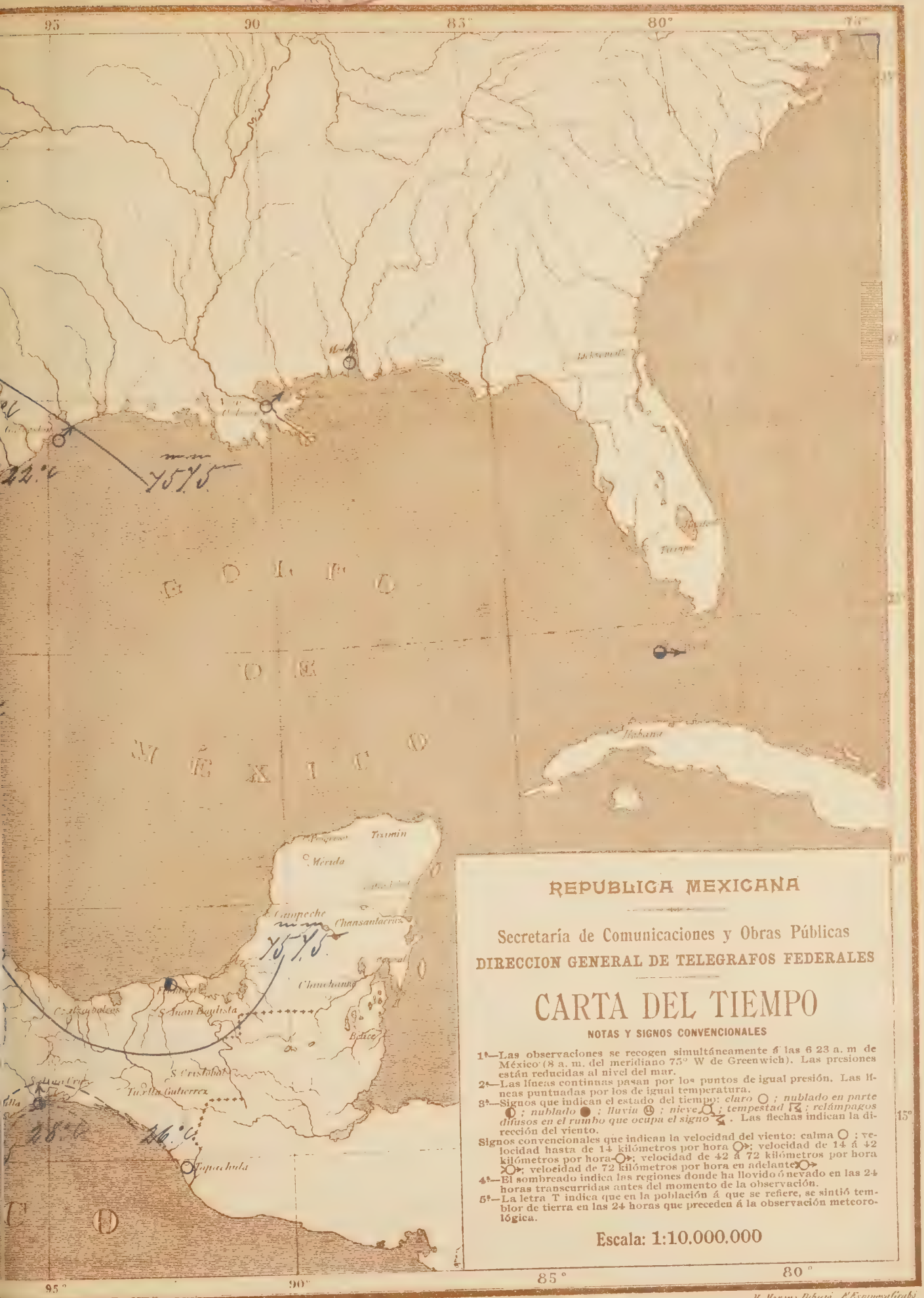

REPUBLICA MEXICANA

Secretaría de Comunicaciones y Obras Públicas

DIRECCION GENERAL DE TELEGRAFOS FEDERALES

CARTA DEL TIEMPO

NOTAS Y SIGNOS CONVENCIONALES

1ª—Las observaciones se recogen simultáneamente á las 6 23 a. m de México (8 a. m. del meridiano 75° W de Greenwich). Las presiones están reducidas al nivel del mar.

2ª—Las líneas continuas pasan por los puntos de igual presión. Las líneas puntuadas por los de igual temperatura.

3ª—Signos que indican el estado del tiempo: *claro* ○ ; *nublado en parte* ◐ ; *nublado* ● ; *lluvia* ⚲ ; *nieve* ⛆ ; *tempestad* ⚡ ; *relámpagos difusos en el rumbo que ocupa el signo* ⚡ . Las flechas indican la dirección del viento.

Signos convencionales que indican la velocidad del viento: calma ○ ; velocidad hasta de 14 kilómetros por hora ○→; velocidad de 14 á 42 kilómetros por hora ○→; velocidad de 42 á 72 kilómetros por hora ○→; velocidad de 72 kilómetros por hora en adelante ○→

4ª—El sombreado indica las regiones donde ha llovido ó nevado en las 24 horas transcurridas antes del momento de la observación.

5ª—La letra T indica que en la población á que se refiere, se sintió temblor de tierra en las 24 horas que preceden á la observación meteorológica.

Escala: 1:10.000.000

M. Moreno Dibujó. L'Espinosa Grabó.

erales. México

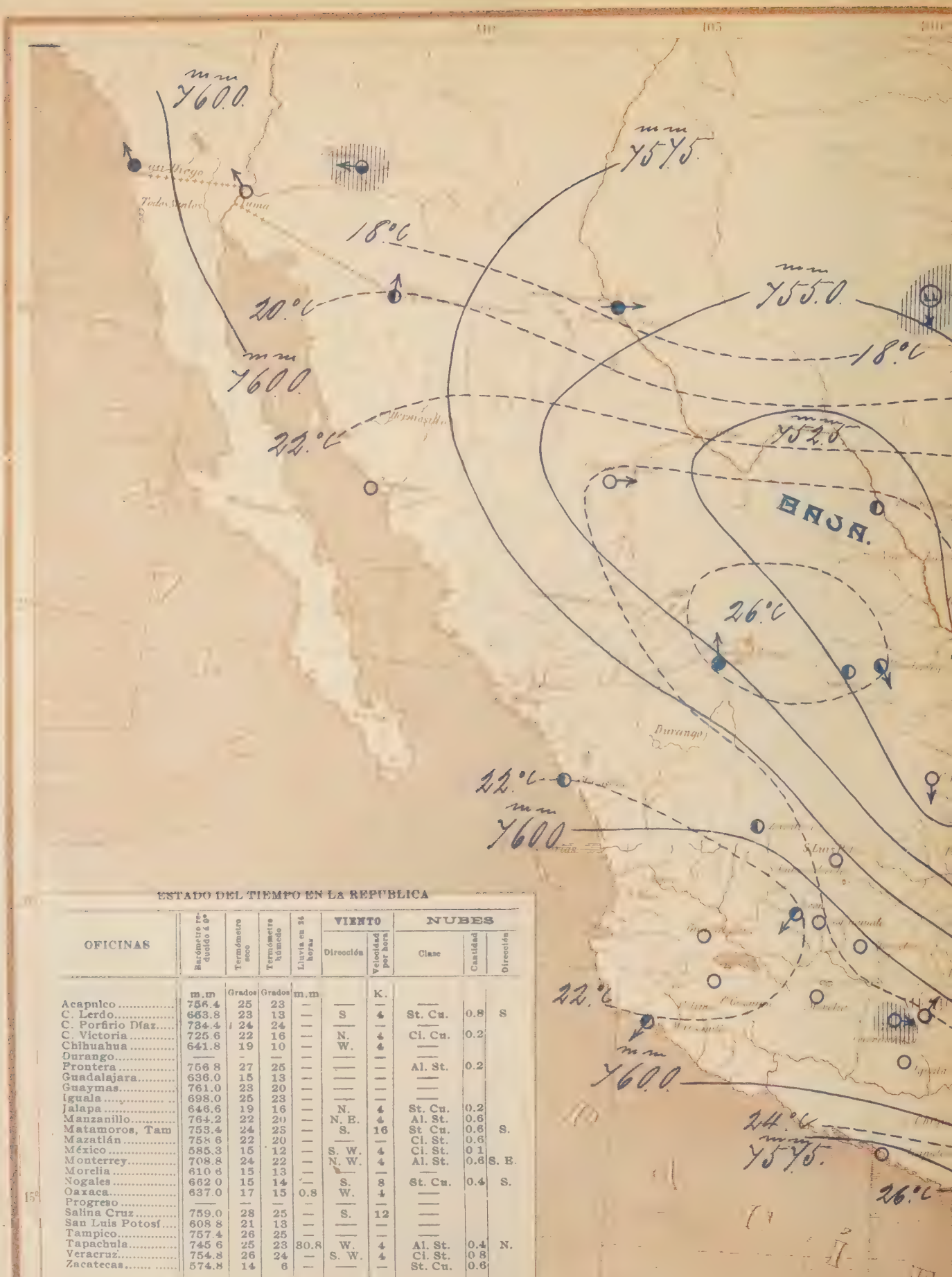

ESTADO DEL TIEMPO EN LA REPUBLICA

OFICINAS	Barómetro reducido á 0°	Termómetro seco	Termómetro húmedo	Lluvia en 24 horas	VIENTO		NUBES		
					Dirección	Velocidad por hora	Clase	Cantidad	Dirección
	m.m	Grados	Grados	m.m		K.			
Acapulco	756.4	25	23	—	—	—	—		
C. Lerdo	663.8	23	13	—	S	4	St. Cu.	0.8	S
C. Porfirio Díaz	734.4	24	24	—	—	—	—		
C. Victoria	725.6	22	16	—	N.	4	Ci. Cu.	0.2	
Chihuahua	641.8	19	10	—	W.	4	—		
Durango	—	—	—	—	—	—	—		
Frontera	756 8	27	25	—	—	—	Al. St.	0.2	
Guadalajara	636.0	15	13	—	—	—	—		
Guaymas	761.0	23	20	—	—	—	—		
Iguala	698.0	25	23	—	—	—	—		
Jalapa	646.6	19	16	—	N.	4	St. Cu.	0.2	
Manzanillo	764.2	22	20	—	N. E.	4	Al. St.	0.6	
Matamoros, Tam	753.4	24	25	—	S.	16	St Cu.	0.6	S.
Mazatlán	758 6	22	20	—	—	—	Ci. St.	0.6	
México	585.3	15	12	—	S. W.	4	Ci. St.	0 1	
Monterrey	708.8	24	22	—	N. W.	4	Al. St.	0.6	S. E.
Morelia	610 6	15	13	—	—	—	—		
Nogales	662 0	15	14	—	S.	8	St. Cu.	0.4	S.
Oaxaca	637.0	17	15	0.8	W.	4	—		
Progreso	—	—	—	—	—	—	—		
Salina Cruz	759.0	28	25	—	S.	12	—		
San Luis Potosí	608 8	21	13	—	—	—	—		
Tampico	757.4	26	25	—	—	—	—		
Tapachula	745 6	25	23	30.8	W.	4	Al. St.	0.4	N.
Veracruz	754.8	26	24	—	S. W.	4	Ci. St.	0 8	
Zacatecas	574.8	14	6	—	—	—	St. Cu.	0.6	
Angostura	—	—	—	—	—	—	—		
C. Guzmán	638 0	15	13	—	—	—	Ci. St.	0.1	W.
Guanajuato	602.4	16	12	—	—	—	Ci. St.	0.1	
León	617.8	13	7	—	N. E	8	Ci. St.	0.1	W.
Querétaro	615.2	19	13	—	—	—	Ci. St.	0 4	
Saltillo	—	—	—	—	—	—	—	0.1	
Toluca	558.6	12	10	7.2	W.	8	—		

M. Moreno y A. C. Anstaun. Construyeron.

MAYO 30 DE 1901.

REPUBLICA MEXICANA

Secretaría de Comunicaciones y Obras Públicas

DIRECCION GENERAL DE TELEGRAFOS FEDERALES

CARTA DEL TIEMPO

NOTAS Y SIGNOS CONVENCIONALES

1ª—Las observaciones se recogen simultáneamente á las 6 23 a. m de México (8 a. m. del meridiano 75° W de Greenwich). Las presiones están reducidas al nivel del mar.

2ª—Las líneas continuas pasan por los puntos de igual presión. Las líneas puntuadas por los de igual temperatura.

3ª—Signos que indican el estado del tiempo: *claro* ○ ; *nublado en parte* ◐ ; *nublado* ● ; *lluvia* ⓡ ; *nieve* ⛆ ; *tempestad* ↯ ; *relámpagos difusos en el rumbo que ocupa el signo* ↯ . Las flechas indican la dirección del viento.

Signos convencionales que indican la velocidad del viento: calma ○ ; velocidad hasta de 14 kilómetros por hora ○→; velocidad de 14 á 42 kilómetros por hora ○→; velocidad de 42 á 72 kilómetros por hora ○→; velocidad de 72 kilómetros por hora en adelante ○→

4ª—El sombreado indica las regiones donde ha llovido ó nevado en las 24 horas transcurridas antes del momento de la observación.

5ª—La letra T indica que en la población á que se refiere, se sintió temblor de tierra en las 24 horas que preceden á la observación meteorológica.

Escala: 1:10.000.000

M. Moreno Dubuje E. Espinosa Grabo

Aerades Mexico

ESTADO DEL TIEMPO EN LA REPUBLICA

OFICINAS	Barómetro reducido á 0°	Termómetro seco	Termómetro húmedo	Lluvia en 24 horas	VIENTO		NUBES		
					Dirección	Velocidad por hora	Clase	Cantidad	Dirección
	m. m.	Grados	Grad.	m. m.		K.			
Acapulco	757.0	25	24	—	—	—	—		
C. Lerdo	666.2	18	8	—	—	—	—		
C. Porfirio Díaz	737.4	19	19	—	—	—	—		
C. Victoria	727.8	25	23	—	N.	8	Ci. St.	0.6	
Chihuahua	644.8	20	11	—	W.	4	—		
Durango	—	—	—	—	—	—	—		
Frontera	756.6	29	26	—	—	—	—		
Guadalajara	635.0	17	15	—	—	—	Ci. Cu.	0.2	
Guaymas	760.9	23	20	—	—	—	—		
Iguala	696.6	21	18	—	—	—	—		
Jalapa	746.6	20	17	—	N.	4	—		
Manzanillo	762.0	21	20	—	N. E.	4	Al. Cu.	0.8	W.
Mercaderes, Tam	754.2	24	24	—	N.	4	St. Cu.	0.2	N.
Mazatlán	757.6	21	18	—	—	—	Ci. St.	0.1	
México	585.0	14	10	—	S. E.	4	Ci. St.	0.2	S. W.
Monterrey	713.0	17	15	—	—	—	Al. St.	0.1	E.
Morelia	607.8	12	11	—	—	—	Ci. St.	0.2	
Nogales	663.0	17	15	—	S	8	—		
Oaxaca	636.2	17	15	—	—	—	Al. Cu.	0.2	
Progreso	—	—	—	—	—	—	—		
Salina Cruz	759.0	28	26	—	—	—	Al. Cu.	0.6	S.
San Luis Potosí	608.0	19	18	—	W.	4	St. Cu.	0.4	W.
Tampico	755.2	26	25	—	—	—	Ci. St.	0.4	
Tapachula	745.0	25	23	—	N. E	4	Ci. St.	0.1	
Veracruz	754.2	26	24	—	S.	4	St.	0.2	
Zacatecas	573.6	14	13	—	—	—	St. Cu.	0.4	
Angostura	—	—	—	—	—	—	—		
C. Guzmán	637.2	17	14	—	—	—	Al. Cu.	0.8	S. W.
Guanajuato	601.4	16	10	—	—	—	Ci. St.	0.2	
León	616.8	16	8	—	—	—	Ci. Cu.	0.8	S. W.
Querétaro	614.4	18	12	0.4	—	—	Ci. St.	0.1	
Saltillo	628.0	19	16	—	—	—	—		
Toluca	558.2	11	8	—	W.	4	Ci. St.	0.2	

M. Moreno y A.C. Anstaun Construyeron.

JUN 5 1901

MAYO 31 DE 1901.

REPUBLICA MEXICANA

Secretaría de Comunicaciones y Obras Públicas

DIRECCION GENERAL DE TELEGRAFOS FEDERALES

CARTA DEL TIEMPO

NOTAS Y SIGNOS CONVENCIONALES

1ª—Las observaciones se recogen simultáneamente á las 6 23 a. m de México (8 a. m. del meridiano 75° W de Greenwich). Las presiones están reducidas al nivel del mar.

2ª—Las líneas continuas pasan por los puntos de igual presión. Las líneas puntuadas por los de igual temperatura.

3ª—Signos que indican el estado del tiempo: *claro* ○ ; *nublado en parte* ◐ ; *nublado* ● ; *lluvia* ⑲ ; *nieve* ⛆ ; *tempestad* ↯ ; *relámpagos difusos en el rumbo que ocupa el signo* ↯ . Las flechas indican la dirección del viento.

Signos convencionales que indican la velocidad del viento: calma ○ ; velocidad hasta de 14 kilómetros por hora ○➤; velocidad de 14 á 42 kilómetros por hora ○➤; velocidad de 42 á 72 kilómetros por hora ○➤; velocidad de 72 kilómetros por hora en adelante ○➤.

4ª—El sombreado indica las regiones donde ha llovido ó nevado en las 24 horas transcurridas antes del momento de la observación.

5ª—La letra T indica que en la población á que se refiere, se sintió temblor de tierra en las 24 horas que preceden á la observación meteorológica.

Escala: 1:10.000.000

derales Mexico

ESTADO DEL TIEMPO EN LA REPUBLICA

OFICINAS	Barómetro reducido á 0°	Termómetro seco	Termómetro húmedo	Lluvia en 24 horas	VIENTO		NUBES		
					Dirección	Velocidad por hora	Clase	Cantidad	Dirección
	m.m	Grados	Grados	m.m		K.			
Acapulco	757.4	24	23	—	—	—	—		
C. Lerdo	665.8	15	9	—	—	—	—		
C. Porfirio Diaz	742.6	20	19	—	—	—	—		
C. Victoria	732 6	25	23	—	N.	4	St. Cu.	0.6	
Chihuahua	643.6	20	14	—	E.	4	Cl. Cu.	0.4	
Durango	—	—	—	—	—	—	—		
Frontera	757 4	31	27	—	—	—	Al. St.	0.8	
Guadalajara	636.2	17	15	—	—	—	Cl. Cu.	0.1	
Guaymas	760.0	24	21	—	—	—	—		
Iguala	696.6	21	18	—	—	—	—		
Jalapa	648.6	19	15	8.4	N.	4	St. Cu.	0.2	
Manzanillo	—	—	—	—	—	—	—		
Matamoros, Tam.	759.4	23	21	—	N.	8	Cl. St.	0.2	
Mazatlán	758 6	21	19	—	—	—	—		
México	585 7	15	11	—	—	—	Al. Cu.	0.1	
Monterrey	715.2	22	20	—	N. E.	4	Al. St.	0.8	
Morelia	610.2	17	16	—	—	—	Al. Cu.	0.8	
Nogales	663 8	19	17	—	—	—	—		
Oaxaca	637 4	18	16	—	—	—	St.	0.4	
Progreso	—	—	—	—	—	—	—		
Salina Cruz	759.6	26	25	—	—	—	Al. St.	0.6	S.
San Luis Potosí	608 2	18	15	—	—	—	St. Cu.	0.6	
Tampico	761.0	26	23	2.0	—	—	—		
Tapachula	745 4	25	23	2 0	—	—	Al. St.	0.4	N. E.
Veracruz	757 2	26	25	—	—	—	Cl. St.	0.6	
Zacatecas	575.2	17	13	—	—	—	—		
Angostura	—	—	—	—	—	—	—		
C. Guzmán	638 0	17	14	—	—	—	Al. Cu.	0 4	S. W.
Guanajuato	602.6	18	13	—	—	—	St. Cu.	0.8	
León	617.6	16	10	—	N. W.	4	Cl. Cu.	0.8	W.
Querétaro	—	—	—	0.4	—	—	—		
Saltillo	629.2	18	14	—	—	—	—		
Toluca	558.8	12	9	—	W.	4	Cl. Cu.	0.4	S. W

115° 110° 105° 100

M. Moreno y A.C Atristain. Construyeron.

JUNIO 1º DE 1901.

REPUBLICA MEXICANA

Secretaría de Comunicaciones y Obras Públicas

DIRECCION GENERAL DE TELEGRAFOS FEDERALES

CARTA DEL TIEMPO

NOTAS Y SIGNOS CONVENCIONALES

1ª—Las observaciones se recogen simultáneamente á las 6 23 a. m de México (8 a. m. del meridiano 75° W de Greenwich). Las presiones están reducidas al nivel del mar.

2ª—Las líneas continuas pasan por los puntos de igual presión. Las líneas puntuadas por los de igual temperatura.

3ª—Signos que indican el estado del tiempo: *claro* ○ ; *nublado en parte* ◐ ; *nublado* ● ; *lluvia* ⓤ ; *nieve* ⛆ ; *tempestad* ↯ ; *relámpagos difusos en el rumbo que ocupa el signo* ↯ . Las flechas indican la dirección del viento.

Signos convencionales que indican la velocidad del viento: calma ○ ; velocidad hasta de 14 kilómetros por hora ○➔; velocidad de 14 á 42 kilómetros por hora ○➔; velocidad de 42 á 72 kilómetros por hora ○➔; velocidad de 72 kilómetros por hora en adelante ○➔

4ª—El sombreado indica las regiones donde ha llovido ó nevado en las 24 horas transcurridas antes del momento de la observación.

5ª—La letra T indica que en la población á que se refiere, se sintió temblor de tierra en las 24 horas que preceden á la observación meteorológica.

Escala: 1:10.000.000

...des, Mexico

M. Moreno Dibujo E. Espinosa Grabo

ESTADO DEL TIEMPO EN LA REPUBLICA

OFICINAS	Barómetro reducido á 0°	Termómetro seco	Termómetro húmedo	Lluvia en 24 horas	VIENTO Dirección	VIENTO Velocidad por hora	NUBES Clase	NUBES Cantidad	NUBES Dirección
	m.m	Grados	Grados	m.m		K.			
Acapulco	757.6	24	24	—	—	—	—		
C. Lerdo	665.0	19	15	—	—	—	—		
C. Porfirio Díaz	739.2	18	17	4.8	—	—	Ci. St.	0 2	
C. Victoria	730.4	22	19	—	—	—	Ci. St.	0 1	
Chihuahua	642.6	17	13	—	N. W.	4	—		
Durango	—	—	—	—	—	—	—		
Frontera	758.4	27	25	—	—	—	Ci. Cu	0 4	
Guadalajara	636.2	16	14	—	—	—	—		
Guaymas	758.8	25	22	—	—	—	Al. St.	0.1	
Iguala	698.0	25	21	—	—	—	—		
Jalapa	648.4	18	16	—	—	—	St. Cu	1 0	
Manzanillo	763.8	20	18	—	E.	4	St Cu.	1 0	S W
Matamoros, Tam	758.2	22	21	—	N.	4	Ci St.	0 3	
Mazatlán	758 2	21	19	—	—	—	—		
México	585 4	16	12	—	—	—	Al. Cu.	0 4	S. W
Monterrey	714.0	18	16	—	N. E.	4	Ci. Cu.	1 0	N E
Morelia	610.0	14	12	—	S. W.	4	—		
Nogales	663 0	18	16	—	S.	8	—		
Oaxaca	637 2	18	15	—	—	—	Al. St	0 2	
Progreso	—	—	—	—	—	—	—		
Salina Cruz	759.6	27	26	—	—	—	—		
San Luis Potosí	609 2	17	15	—	—	—	—		
Tampico	760 0	24	24	—	—	—	St.	1 0	
Tapachula	745 2	24	22	—	—	—	St. Cu.	1 0	S E
Veracruz	757.8	27	25	—	S E.	4	Al. Cu.	0.9	E.
Zacatecas	574.4	18	9	—	—	—	—		
Angostura	—	—	—	—	—	—	—		
C. Guzmán	637 8	15	12	inap	W.	4	—		
Guanajuato	602.0	18	13	—	—	—	St. Cu	0.2	S. W
León	617.2	18	12	—	—	—	Ci. Cu	0 4	
Querétaro	—	—	—	—	—	—	—		
Saltillo	627.6	18	16	—	—	—	—		
Toluca	558.6	13	10	—	W.	4	St.	0.1	

115° 110° 105°

M. Moreno y C. Aerolaun. Construyeron.

JUNIO 2 DE 1901.

REPUBLICA MEXICANA

Secretaría de Comunicaciones y Obras Públicas

DIRECCION GENERAL DE TELEGRAFOS FEDERALES

CARTA DEL TIEMPO

NOTAS Y SIGNOS CONVENCIONALES

1ª—Las observaciones se recogen simultáneamente á las 8 p. m. de México (8 p. m. del meridiano 75° W de Greenwich). Las presiones las temperaturas están reducidas al nivel del mar.

2ª—Las líneas continuas pasan por los puntos de igual presión. Las líneas punteadas por los de igual temperatura.

3ª—Signos que indican el estado del tiempo: *claro* ○ ; *nublado en parte* ◑ ; *nublado* ● ; *lluvia* ☾ ; *nieve* ✳ ; *tempestad* ↯ ; *relámpagos* ⚡ ; *estos en el rumbo que ocupa el signo* ⚡ . Las flechas indican la dirección del viento.

Signos convencionales que indican la velocidad del viento: calma ○ ; velocidad hasta de 14 kilómetros por hora ○→ ; velocidad de 14 á 42 kilómetros por hora ○→ ; velocidad de 42 á 72 kilómetros por hora ○→ ; velocidad de 72 kilómetros por hora en adelante ○→

4ª—El sombreado indica las regiones donde ha llovido ó nevado en las 24 horas transcurridas antes del momento de la observación.

5ª—La letra T indica que en la población á que se refiere, se sintió temblor de tierra en las 24 horas que preceden á la observación meteoro-

Escala: 1:10.000.000

M. Moreno Dávalos F. Espinosa Girón

ESTADO DEL TIEMPO EN LA REPUBLICA

OFICINAS	Barómetro reducido á 0°	Termómetro seco	Termómetro húmedo	Lluvia en 24 horas	VIENTO		NUBES		
					Dirección	Velocidad por hora	Clase	Cantidad	Dirección
	m.m	Grados	Grados	m.m		K.			
Acapulco	753.8	26	24	—	—	—	—		
C. Lerdo	665.2	20	13	—	—	—	—		
C. Porfirio Díaz	737 0	22	20	—	—	—	—		
C. Victoria	728 2	25	18	—	E.	4	Al. Cu.	0.8	
Chihuahua	642.6	20	11	—	S. W.	4	—		
Durango	—	—	—	—	—	—	—		
Frontera	756 8	29	27	—	—	—	Al. St.	0.4	
Guadalajara	686 0	15	13	—	—	—	—		
Guaymas	758 8	25	22	—	S.	4	Al. St.	0.2	
Iguala	698 0	25	21	—	—	—	—		
Jalapa	647.2	20	18	1.2	—	—	Al. St.	0.8	
Manzanillo	763 6	19	18	—	N. E.	4	Al. St.	0.8	
Matamoros, Tam	756.2	23	21	—	S E.	4	—		
Mazatlán	759 0	22	19	—	—	—	Ci. St.	0.1	
México	585 1	13	10	—	—	—	Ci. St.	0.8	
Monterrey	712 2	23	21	—	N. E.	4	Al. St.	0.2	W.
Morelia	610 2	15	13	—	E.	4	Ci. St.	0.4	N. W.
Nogales	616.6	21	17	—	—	—	St. Cu.	0.2	
Oaxaca	636 6	19	17	0.8	—	—	Ci. Cu.	0.8	
Progreso	—	—	—	—	—	—	—		
Salina Cruz	758.8	27	25	—	N.	4	—		
San Luis Potosí	608 6	14	10	—	—	—	—		
Tampico	759.0	26	26	—	—	—	—		
Tapachula	744 4	25	23	—	N.	8	Al. St.	0.4	S.
Veracruz	755.4	26	25	—	—	—	Ci. St.	0.8	
Zacatecas	574.4	15	7	—	—	—	—		
Angostura	—	—	—	—	—	—	—		
C. Guzmán	—	—	—	—	—	—	—		
Guanajuato	601 0	14	12	—	—	—	Ci. St.	0.1	
León	617.4	17	10	—	—	—	Ci. St.	0.8	S. W
Querétaro	615.0	17	11	—	—	—	Ci. St.	0.1	
Saltillo	627.0	21	17	—	—	—	—		
Toluca	558.4	10	8	—	W.	4	Ci. Cu.	0.1	

M. Moreno y A. C. Arislain. Construyeron.

JUN 8 1901
Weather Bureau

JUNIO 3 DE 1901.

REPUBLICA MEXICANA

Secretaría de Comunicaciones y Obras Públicas

DIRECCION GENERAL DE TELEGRAFOS FEDERALES

CARTA DEL TIEMPO

1°—Las observaciones se recogen simultáneamente á las 6 23 a. m de México (8 a. m. del meridiano 75° W de Greenwich). Las presiones y las temperaturas están reducidas al nivel del mar.

2°—Las líneas continuas pasan por los puntos de igual presión. Las líneas puntuadas por los de igual temperatura.

3°—Signos que indican el estado del tiempo: *claro* ○ ; *nublado en parte* ◑ ; *nublado* ● , *lluvia* ☔ ; *nieve* ❄ ; *tempestad* ↯ , *relámpagos difusos en el rumbo que ocupa el signo* ↯ . Las flechas indican la dirección del viento.

Signos convencionales que indican la velocidad del viento: calma ○ ; velocidad hasta de 14 kilómetros por hora ○→, velocidad de 14 á 42 kilómetros por hora ○→; velocidad de 42 á 72 kilómetros por hora ○⟹; velocidad de 72 kilómetros por hora en adelante ○⟾.

4°—El sombreado indica las regiones donde ha llovido ó nevado en las 24 horas transcurridas antes del momento de la observación.

5°—La letra T indica que en la población á que se refiere, se sintió temblor de tierra en las 24 horas que preceden á la observación meteorológica.

Escala: 1:10.000.000

ESTADO DEL TIEMPO EN LA REPUBLICA

OFICINAS	Barómetro reducido á 0°	Termómetro	Termómetro húmedo	Lluvia en 24 horas	VIENTO		NUBES		
					Dirección	Velocidad por hora.	Clase	Cantidad	Dirección
	m.m	Grados	Grados	m.m		K.			
Acapulco	756.4	25	23	—	——	—	——		
C. Lerdo	665.0	19	13	—	——	—	——		
C. Porfirio Díaz	737.6	21	19	3.6	——	—	——		
C. Victoria	731.2	25	22	—	N.	4	St. Cu.	0.8	
Chihuahua	643.4	17	10	—	W.	4	——		
Durango	——	—	—	—	——	—	——		
Frontera	756.2	30	25	—	S. E.	4	Al. St.	0.6	S.
Guadalajara	635.4	13	11	—	——	—	——		
Guaymas	759.2	22	19	—	——	—	——		
Iguala	696.8	22	19	—	——	—	——		
Jalapa	647.0	19	16	—	N.	4	St. Cu.	0.4	
Manzanillo	763 0	21	19	—	N. E.	4	St Cu.	0.8	N.
Matamoros, Tam	754.2	28	21	0.8	S.	12	St. Cu.	0.2	S.
Mazatlán	757 4	22	20	—	——	—	St. Cu.	0 8	
México	584 5	15	12	—	——	—	Ci. St.	0 6	
Monterrey	713 2	26	24	—	N. E.	4	St. Cu.	0.8	W.
Morelia	609 4	15	14	—	——	—	Al. Cu.	0.4	
Nogales	661 8	19	18	—	——	—	——		
Oaxaca	636 4	17	16	0 8	W.	4	Al. St.	0.8	
Progreso	——	—	—	—	——	—	——		
Salina Cruz	758.0	27	25	—	——	—	——		
San Luis Potosí	609 2	14	12	—	N.	4	——		
Tampico	760.4	28	24	—	——	—	——		
Tapachula	744 2	25	22	10.4	——	—	St Cu.	0.8	N. E.
Veracruz	754.6	27	26	—	S. E.	4	Ci. St.	0.4	
Zacatecas	573.4	12	8	—	——	—	Al. Cu.	0.2	
Angostura	——	—	—	—	——	—	——		
C. Guzmán	636.8	16	12	—	——	—	——		
Guanajuato	——	—	—	—	——	—	——		
León	616.8	16	8	—	N. E.	4	Ci. Cu.	0 2	S. W.
Querétaro	——	—	—	—	——	—	——		
Saltillo	——	—	—	—	——	—	——		
Toluca	558.4	11	8	—	W.	4	Ci. St.	0.2	E.

M. Moreno y A.C Atrislain. Construyeron.

JUNIO 4 DE 1901.

REPUBLICA MEXICANA

Secretaría de Comunicaciones y Obras Públicas

DIRECCION GENERAL DE TELEGRAFOS FEDERALES

CARTA DEL TIEMPO

NOTAS Y SIGNOS CONVENCIONALES

1ª—Las observaciones se recogen simultáneamente á las 6 23 a. m de México (8 a. m. del meridiano 75° W de Greenwich). Las presiones están reducidas al nivel del mar.

2ª—Las líneas continuas pasan por los puntos de igual presión. Las líneas puntuadas por los de igual temperatura.

3ª—Signos que indican el estado del tiempo: *claro* ○ ; *nublado en parte* ◐ ; *nublado* ● ; *lluvia* ⓛ ; *nieve* ; *tempestad* ; *relámpagos difusos en el rumbo que ocupa el signo* . Las flechas indican la dirección del viento.

Signos convencionales que indican la velocidad del viento: calma ○ ; velocidad hasta de 14 kilómetros por hora ○➝; velocidad de 14 á 42 kilómetros por hora ○➝; velocidad de 42 á 72 kilómetros por hora ○➝; velocidad de 72 kilómetros por hora en adelante ○➝

4ª—El sombreado indica las regiones donde ha llovido ó nevado en las 24 horas transcurridas antes del momento de la observación.

5ª—La letra T indica que en la población á que se refiere, se sintió temblor de tierra en las 24 horas que preceden á la observación meteorológica.

Escala: 1:10.000.000

les Mexico

M. Moreno Dibujo. E. Espinosa Grabó

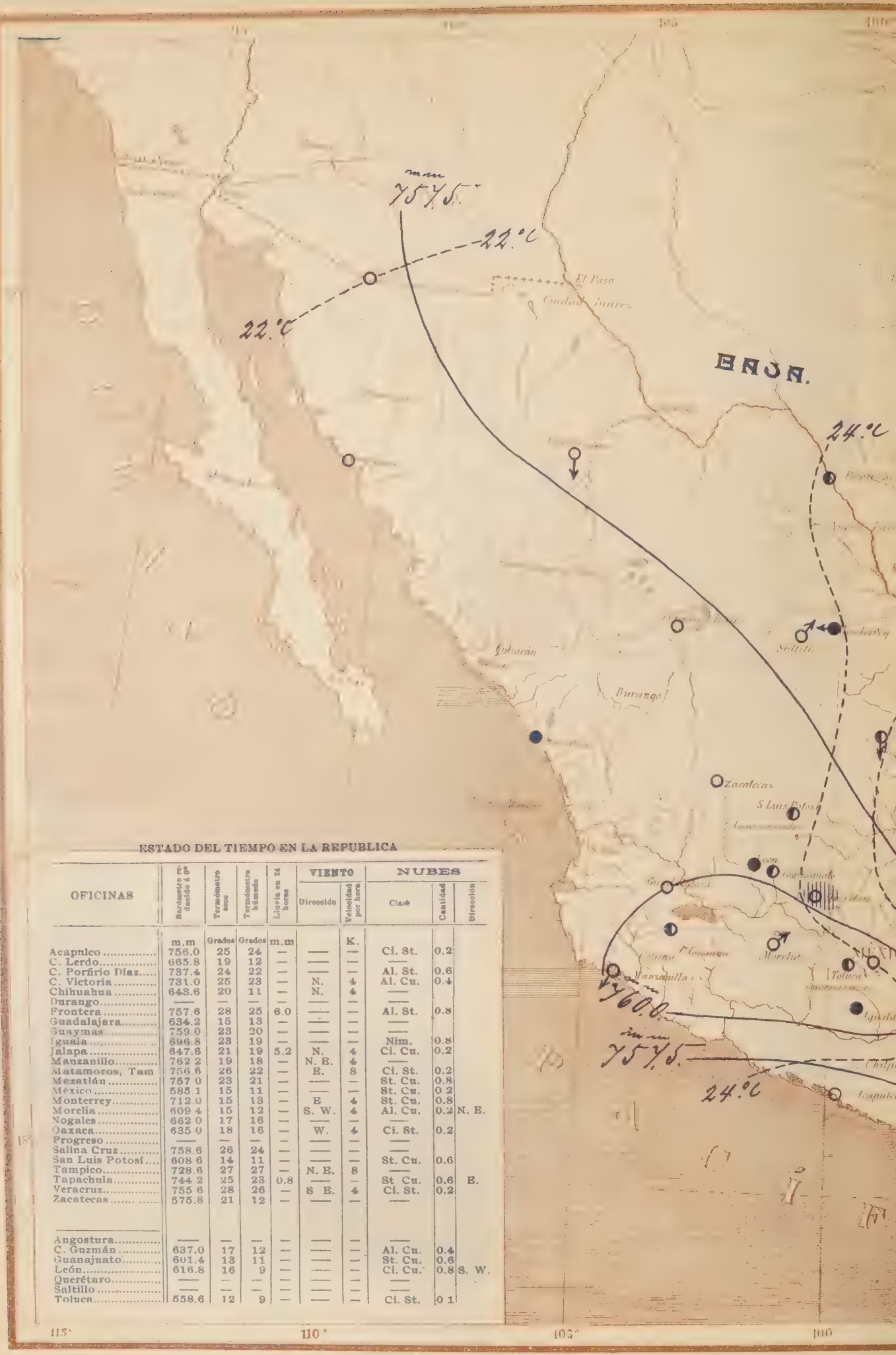

ESTADO DEL TIEMPO EN LA REPUBLICA

OFICINAS	Barómetro reducido á 0°	Termómetro seco	Termómetro húmedo	Lluvia en 24 horas	VIENTO Dirección	VIENTO Velocidad por hora	NUBES Clase	NUBES Cantidad	NUBES Dirección
	m.m	Grados	Grados	m.m		K.			
Acapulco	756.0	25	24	—	——	—	Ci. St.	0.2	
C. Lerdo	665.8	19	12	—	——	—	——		
C. Porfirio Díaz	737.4	24	22	—	——	—	Al. St.	0.6	
C. Victoria	731.0	25	23	—	N.	4	Al. Cu.	0.4	
Chihuahua	643.6	20	11	—	N.	4	——		
Durango	——	—	—	—	——	—	——		
Frontera	757.6	28	25	6.0	——	—	Al. St.	0.8	
Guadalajara	634.2	15	13	—	——	—	——		
Guaymas	759.0	23	20	—	——	—	——		
Iguala	696.8	23	19	—	——	—	Nim.	0.8	
Jalapa	647.6	21	19	5.2	N.	4	Ci. Cu.	0.2	
Manzanillo	762 2	19	18	—	N. E.	4	——		
Matamoros, Tam	756.6	26	22	—	E.	8	Ci. St.	0.2	
Mazatlán	757 0	23	21	—	——	—	St. Cu.	0.8	
México	585.1	15	11	—	——	—	St. Cu.	0 2	
Monterrey	712.0	15	13	—	E	4	St. Cu.	0.8	
Morelia	609 4	15	12	—	S. W.	4	Al. Cu.	0.2	N. E.
Nogales	662 0	17	16	—	——	—	——		
Oaxaca	635 0	18	16	—	W.	4	Ci. St.	0.2	
Progreso	——	—	—	—	——	—	——		
Salina Cruz	758.6	26	24	—	——	—	——		
San Luis Potosí	608 6	14	11	—	——	—	St. Cu.	0.6	
Tampico	728.6	27	27	—	N. E.	8	——		
Tapachula	744 2	25	23	0.8	——	—	St Cu.	0.6	E.
Veracruz	753 6	28	26	—	S E.	4	Ci. St.	0.2	
Zacatecas	575.8	21	12	—	——	—	——		
Angostura	——	—	—	—	——	—	——		
C. Guzmán	637.0	17	12	—	——	—	Al. Cu.	0.4	
Guanajuato	601.4	13	11	—	——	—	St. Cu.	0.6	
León	616.8	16	9	—	——	—	Ci. Cu.	0.8	S. W.
Querétaro	——	—	—	—	——	—	——		
Saltillo	——	—	—	—	——	—	——		
Toluca	558.6	12	9	—	——	—	Ci. St.	0 1	

M. Moreno y A. C. Aristain, Construyeron.

REPUBLICA MEXICANA

Secretaría de Comunicaciones y Obras Públicas

DIRECCION GENERAL DE TELEGRAFOS FEDERALES

CARTA DEL TIEMPO

NOTAS Y SIGNOS CONVENCIONALES

1ª—Las observaciones se recogen simultáneamente á las 6 23 a. m de México (8 a. m. del meridiano 75° W de Greenwich). Las presiones están reducidas al nivel del mar.

2ª—Las líneas continuas pasan por los puntos de igual presión. Las líneas puntuadas por los de igual temperatura.

3ª—Signos que indican el estado del tiempo: *claro* ○ ; *nublado en parte* ◐ ; *nublado* ● ; *lluvia* ⚲ ; *nieve* ⛆ ; *tempestad* ⚡ ; *relámpagos difusos en el rumbo que ocupa el signo* ↯ . Las flechas indican la dirección del viento.

Signos convencionales que indican la velocidad del viento: calma ○ ; velocidad hasta de 14 kilómetros por hora ○→; velocidad de 14 á 42 kilómetros por hora ○→; velocidad de 42 á 72 kilómetros por hora ○→; velocidad de 72 kilómetros por hora en adelante ○→

4ª—El sombreado indica las regiones donde ha llovido ó nevado en las 24 horas transcurridas antes del momento de la observación.

5ª—La letra T indica que en la población á que se refiere, se sintió temblor de tierra en las 24 horas que preceden á la observación meteorológica.

Escala: 1:10.000.000

ESTADO DEL TIEMPO EN LA REPUBLICA

OFICINAS	Barómetro reducido á 0°	Termómetro seco	Termómetro húmedo	Lluvia en 24 horas	VIENTO		NUBES		
					Dirección	Velocidad por hora	Clase	Cantidad	Dirección
	m.m	Grados	Grados	m.m		K.			
Acapulco	755.0	27	25	—	——	—	——		
C. Lerdo	668.4	16	11	—	——	—	——		
C. Porfirio Díaz	741.0	24	22	—	——	—	St. Cu.	0.6	
C. Victoria	733.0	25	23	—	——	—	Ci. St.	0 1	
Chihuahua	647.4	19	10	—	W.	4	——		
Durango	——	—	—	—	——	—	——		
Frontera	——	—	—	—	——	—	——		
Guadalajara	637.0	16	14	—	——	—	Al. St.	0.2	
Guaymas	761.2	22	19	—	——	—	——		
Iguala	699.6	22	19	—	——	—	——		
Jalapa	649.4	19	18	2.0	——	—	St. Cu.	0.8	
Manzanillo	764 0	21	19	—	E.	4	Al. St.	0.2	
Matamoros, Tam.	759.4	27	25	—	S E.	4	St. Cu.	0.4	S. E
Mazatlán	758 2	23	21	—	——	—	Al. St.	0.8	
México	586 7	17	12	—	——	—	Ci. St.	0.2	
Monterrey	715 6	24	22	—	E.	4	Al. St.	0.1	W.
Morelia	611.8	15	14	7.2	——	—	Al. St.	0.6	E.
Nogales	665 8	19	15	—	S.	8	——		
Oaxaca	637 6	18	16	0.4	——	—	St.	0.2	
Progreso	——	—	—	—	——	—	——		
Salina Cruz	759.6	28	26	—	——	—	Al. Cu.	0.6	S.
San Luis Potosí	608.8	18	17	—	N. W.	4	——		
Tampico	758.8	26	26	—	——	—	——		
Tapachula	744.8	24	24	2.0	——	—	St Cu.	0.6	N.
Veracruz	757 8	29	27	—	——	—	Ci. St.	0.8	
Zacatecas	575.4	17	12	—	——	—	——		
Angostura	——	—	—	—	——	—	——		
C. Guzmán	——	—	—	—	——	—	——		
Guanajuato	609.8	16	13	—	——	—	——		
León	——	—	—	—	——	—	——		
Querétaro	——	—	—	—	——	—	——		
Saltillo	——	—	—	—	——	—	——		
Toluca	559.8	13	11	—	——	—	Ci. Cu.	0.2	

M. Moreno y A. C. Anastasio. Construyeron.

JUNIO 6 DE 1901.

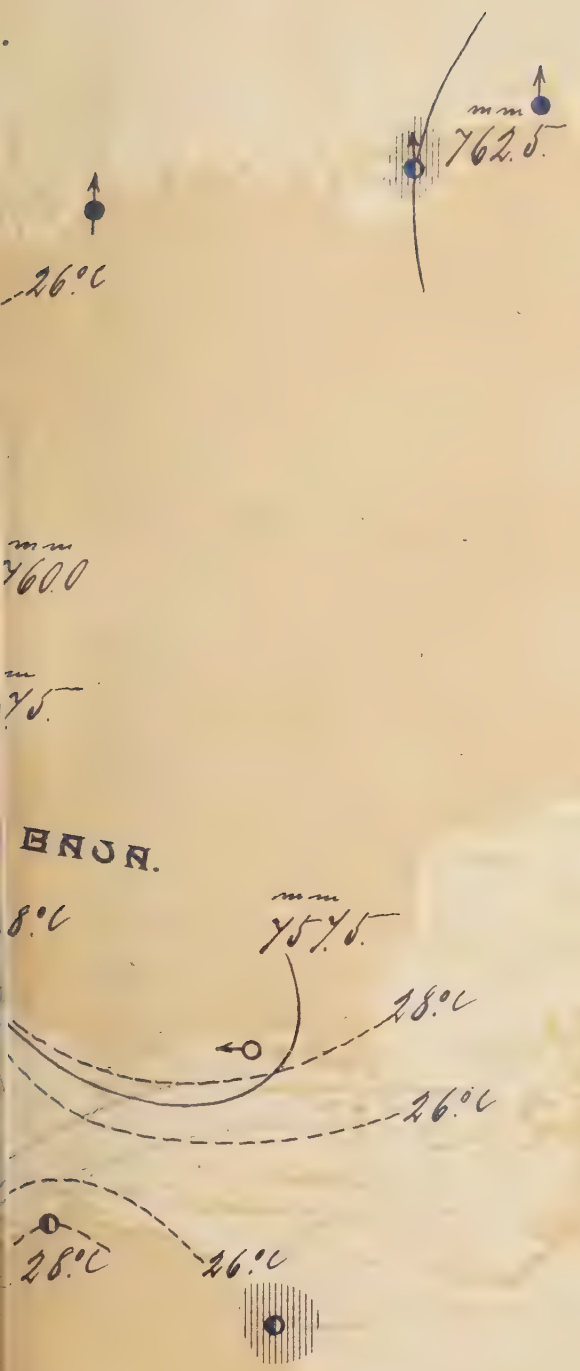

ESTADO DEL TIEMPO EN LA REPUBLICA

OFICINAS	Barómetro reducido á 0°	Termómetro seco	Termómetro húmedo	Lluvia en 24 horas	VIENTO		NUBES		
					Dirección	Velocidad por hora.	Clase	Cantidad	Dirección
	m.m	Grados	Grados	m.m		K.			
Acapulco	756.8	27	24	—	——	—	Ci. Cu.	0 8	
C. Lerdo	669 8	22	16	—	——	—	——		
C. Porfirio Díaz	743 6	25	24	—	——	—	St Cu.	0 4	
C. Victoria	736 0	26	17	—	N.	4	Al. Cu.	0 8	
Chihuahua	647.6	20	11	—	W.	4	——		
Durango	——	—	—	—	——	—	——		
Frontera	——	—	—	—	——	—	——		
Guadalajara	637.8	18	16	—	——	—	Ci. Cu.	0.2	
Guaymas	761.0	24	21	—	——	—	Al. St.	0 1	
Iguala	700.8	25	22	—	——	—	——		
Jalapa	651.6	18	17	14.8	N.	4	St. Cu.	0.6	
Manzanillo	764 8	23	21	—	S E.	4	Al. St.	0.8	
Matamoros, Tam	762.0	26	25	—	S. E.	4	St. Cu.	0.2	S F.
Mazatlán	759 6	25	21	—	—	—	St.	0 2	
México	587 6	15	12	—	W.	4	Ci. St.	0.4	
Monterrey	718.2	20	18	—	S. E.	4	——		
Morelia	612 2	17	14	—	——	—	Ci. St.	0.2	
Nogales	661 8	19	16	—	——	—	——		
Oaxaca	637 4	18	15	0 8	——	—	Nim.	0.8	
Progreso	——	—	—	—	——	—	——		
Salina Cruz	759.8	27	23	—	N.	8	Al. Cu.	0.8	N
San Luis Potosí	609 4	15	14	—	——	—	St. Cu.	0 2	
Tampico	765 0	27	27	—	——	—	St. Cu.	0.2	N. E.
Tapachula	744 6	25	23	—	——	—	St Cu.	0.8	N.
Veracruz	761.2	26	25	—	N.	4	Al. Cu.	0.8	W.
Zacatecas	576.0	17	14	—	——	—	——		
Angostura	——	—	—	—	——	—	——		
C. Guzmán	——	—	—	—	——	—	——		
Guanajuato	——	—	—	—	——	—	——		
León	620.0	19	14	0.8	——	—	Ci. St.	0 4	S W
Querétaro	618.0	20	15	—	E.	4	Ci Cu.	0.1	E.
Saltillo	632.0	20	17	—	——	—	——		
Toluca	558.6	12	9	—	——	—	Ci. Cu.	0.1	

115° 110° 105°

H. Mexico y A. C. Heraclam. Construyeron.

JUNIO 7 DE 1901.

REPÚBLICA MEXICANA

Secretaría de Comunicaciones y Obras Públicas

DIRECCIÓN GENERAL DE TELÉGRAFOS FEDERALES

CARTA DEL TIEMPO

1º—Las observaciones se recogen simultáneamente á las 6 28 a. m. de México (8 a. m. del meridiano 75º W de Greenwich). Las presiones y las temperaturas están reducidas al nivel del mar.

2º—Las líneas continuas pasan por los puntos de igual presión. Las líneas punteadas por los de igual temperatura.

3º—Signos que indican el estado del tiempo: *claro* ○ ; *nublado en parte* ◑ ; *nublado* ● ; *lluvia* ⓡ ; *nieve* ✱ ; *tempestad* ⚡ ; *relámpagos lejos en el rumbo que ocupa el signo* ≷ . Las flechas indican la dirección del viento.

Signos convencionales que indican la velocidad del viento: calma ○ ; **velocidad hasta de 14 kilómetros por hora** ○→ ; **velocidad de 14 á 42 kilómetros por hora** ○→ ; **velocidad de 42 á 72 kilómetros por hora** ○→ ; **velocidad de 72 kilómetros por hora en adelante** ○→

4º—**El sombreado indica las regiones donde ha llovido ó nevado en las 24 horas transcurridas antes del momento de la observación.**

5º—**La letra T indica que en la población á que se refiere, se sintió temblor de tierra en las 24 horas que preceden á la observación meteorológica.**

Escala: 1:10.000.000

85° 80°

M. Herrera Dibujo. Empresa Grabo.

ESTADO DEL TIEMPO EN LA REPUBLICA

OFICINAS	Barómetro reducido á 0°	Termómetro seco	Termómetro húmedo	Lluvia en 24 horas	VIENTO Dirección	VIENTO Velocidad por hora	NUBES Clase	NUBES Cantidad	NUBES Dirección
	m.m	Grados	Grados	m.m		K			
Acapulco	755 2	28	25	—	—	—	Ci. Cu.	0.6	
C. Lerdo	667 6	21	15	—	—	—			
C. Porfirio Díaz	741 0	23	22	—	—	—	Ci. St.	0.1	
C. Victoria	734 6	25	23	—	N. W.	4	—		
Chihuahua	644 4	22	15	—	N.	4	—		
Durango	—	—	—	—	—	—			
Frontera	761 6	28	24	—	—	—	Al. St	0 8	
Guadalajara	636 6	19	18	1.2	—	—	Ci. St	0 2	
Guaymas	758 6	26	23	—	—	—	—		
Iguala	699 6	24	22	—	—	—	—		
Jalapa	651 4	17	15	19.6	N.	4	Cu. Nim	0.6	
Manzanillo	764 0	24	22	—	S. E.	4	St. Cu.	0 8	
Matamoros, Tam	760.6	27	25	—	S.	12	Ci St.	0 4	S. E.
Mazatlán	758 0	25	23	0 4	—	—	St. Cu.	0.4	
México	586 6	18	11	5.2	—	—	Ci. St.	0.6	
Monterrey	717 6	25	23	—	N. E.	4	Al. St.	0 2	E.
Morelia	611 4	16	14	5.0	—	—	Ci Cu.	0 2	
Nogales	663 6	21	18	—	S	8	St. Cu.	0.6	
Oaxaca	638 2	17	15	—	—	—	Ci. Cu.	0.8	
Progreso	—	—	—	—	—	—	—		
Salina Cruz	759 6	26	22	—	N	12	—		
San Luis Potosí	607 4	16	13	—	N.	4	St Cu.	0 4	N.
Tampico	764 6	23	23	33.6	—	—	—		
Tapachula	744 0	22	20	4 4	N.	8	Cu Nim.	0.8	N.
Veracruz	761 4	23	21	5.6	S.	8	Ci. Cu.	0.8	S. E.
Zacatecas	573.2	14	13	—	—	—	—		
Angostura	—	—	—	—	—	—	—		
C. Guzmán	638.6	19	16	1 2	—	—	Al Cu.	0 4	
Guanajuato	603.4	15	13	—	—	—	—		
León	619.4	17	12	—	—	—	Ci. St.	0 2	
Querétaro	616.2	18	14	—	E.	4	Ci. St	0.1	
Saltillo	631.0	20	16	—	—	—	—		
Toluca	559.6	11	8	20 4	W	4	Ci. St.	0 1	

M. Moreno y A.C. Anislan Construyeron.

JUN 13 1901

JUNIO 8 DE 1901.

REPUBLICA MEXICANA

Secretaría de Comunicaciones y Obras Públicas

DIRECCION GENERAL DE TELEGRAFOS FEDERALES

CARTA DEL TIEMPO

NOTAS Y SIGNOS CONVENCIONALES

1ª—Las observaciones se recogen simultáneamente á las 6 23 a. m de México (8 a. m. del meridiano 75° W de Greenwich). Las presiones están reducidas al nivel del mar.

2ª—Las líneas continuas pasan por los puntos de igual presión. Las líneas puntuadas por los de igual temperatura.

3ª—Signos que indican el estado del tiempo: *claro* ○ ; *nublado en parte* ◐ ; *nublado* ● ; *lluvia* ☔ ; *nieve* ✳ ; *tempestad* ↯ ; *relámpagos difusos en el rumbo que ocupa el signo* ↯ . Las flechas indican la dirección del viento.

Signos convencionales que indican la velocidad del viento: calma ○ ; velocidad hasta de 14 kilómetros por hora ○→; velocidad de 14 á 42 kilómetros por hora ○→; velocidad de 42 á 72 kilómetros por hora ○→; velocidad de 72 kilómetros por hora en adelante ○→

4ª—El sombreado indica las regiones donde ha llovido ó nevado en las 24 horas transcurridas antes del momento de la observación.

5ª—La letra T indica que en la población á que se refiere, se sintió temblor de tierra en las 24 horas que preceden á la observación meteorológica.

Escala: 1:10.000.000

M. Moreno Bibiyo F. Espinosa Girado

ESTADO DEL TIEMPO EN LA REPUBLICA

OFICINAS	Barómetro reducido á 0°	Termómetro seco	Termómetro humedo	Lluvia en 24 horas	VIENTO		NUBES		
					Direccion	Velocidad por hora	Clase	Cantidad	Direccion
	m.m	Grados	Grados	m.m		K.			
Acapulco	754 6	27	24	—	—	—	Ci. Cu.	0.6	
C. Lerdo	666 4	21	14	—	—	—	—	—	
C. Porfirio Diaz	740.8	26	24	—	E.	4	Al. Cu	0.6	
C. Victoria	735 0	27	25	—	S.	4	—	—	
Chihuahua	644 4	22	12	—	N.	4	Al. St	0.1	
Durango	—	—	—	—	—	—	—	—	
Frontera	759 8	27	23	—	—	—	—	—	
Guadalajara	635 8	17	15	—	—	—	Al. St.	0 1	
Guaymas	758.6	26	23	—	—	—	—	—	
Iguala	699.6	20	18	0.8	N.	4	Ci Cu.	0 4	N.
Jalapa	650.4	16	15	—	—	—	—	—	
Manzanillo	763 4	21	18	—	N. E.	4	Al. Cu	0.1	
Matamoros. Tam	760.0	26	24	—	S	8	Ci. Cu.	0.4	S
Mazatlán	757 0	25	23	—	—	—	—	—	
México	586 6	14	11	—	—	—	—	—	
Monterrey	714 4	24	24	—	W.	4	Al. St.	0 2	S. E
Morelia	610 2	15	14	—	—	—	—	—	
Nogales	661 8	20	18	—	S.	8	St Cu.	0.6	S
Oaxaca	637 8	17	16	—	—	—	—	—	
Progreso	—	—	—	—	—	—	—	—	
Salina Cruz	758.8	28	23	—	N.	4	—	—	
San Luis Potosí	609 0	16	15	—	E.	4	—	—	
Tampico	763 0	25	25	—	—	—	—	—	
Tapachula	744 4	23	22	31.2	N. E.	8	Al. Cu.	0 8	N.
Veracruz	760 0	25	23	1.2	—	—	Al. Cu	0.8	W.
Zacatecas	575 2	16	13	—	—	—	—	—	
Angostura	—	—	—	—	—	—	—	—	
C. Guzmán	637.8	17	15	0.4	—	—	—	—	
Guanajuato	602 0	14	13	—	—	—	—	—	
León	617.6	19	11	—	—	—	—	—	
Querétaro	—	—	—	—	—	—	—	—	
Saltillo	630.0	20	18	—	—	—	—	—	
Toluca	658.2	14	8	0 8	S.	4	St Cu.	0.1	

JUN 17 1901

JUNIO 9 DE 1901.

REPUBLICA MEXICANA

Secretaría de Comunicaciones y Obras Públicas

DIRECCION GENERAL DE TELEGRAFOS FEDERALES

CARTA DEL TIEMPO

NOTAS Y SIGNOS CONVENCIONALES

1ª—Las observaciones se recogen simultáneamente á las 6 23 a. m. de México (8 a. m. del meridiano 75° W de Greenwich). Las presiones y las temperaturas están reducidas al nivel del mar.

2ª—Las líneas continuas pasan por los puntos de igual presión. Las líneas puntuadas por los de igual temperatura.

Signos convencionales que indican el estado del cielo: despejado ○ ; nublado ◑ ; lluvia ● ; nieve ⊙ ; tempestad ⚡ ; relámpagos difusos en el rumbo que ocupa el signo ⚡. Las flechas indican la dirección del viento.

Signos convencionales que indican la velocidad del viento: calma ○ ; velocidad hasta de 14 kilómetros por hora ○→ ; velocidad de 14 á 42 kilómetros por hora ○→ ; velocidad de 42 á 72 kilómetros por hora ○→ ; velocidad de 72 kilómetros por hora en adelante ○→

4ª—El sombreado indica las regiones donde ha llovido ó nevado en las 24 horas transcurridas antes del momento de la observación.

5ª—La letra T indica que en la población á que se refiere, se sintió temblor de tierra en las 24 horas que preceden á la observación meteorológica.

Escala: 1:10.000.000

80°

M. Moreno Dibujo. E. Espinosa Grabo

ESTADO DEL TIEMPO EN LA REPUBLICA

OFICINAS	Barómetro reducido á 0°	Termómetro seco	Termómetro humedo	Lluvia en 24 horas	VIENTO		NUBES		
					Direccion	Velocidad por hora	Clase	Cantidad	Direccion
	m.m	Grados	Grados	m.m		K.			
Acapulco	754.6	27	25	—	—	—	—		
C. Lerdo	667.4	20	15	—	—	—	Ci. St.	0 2	
C. Porfirio Diaz	742.4	23	22	—	—	—	—		
C. Victoria	735 2	23	21	—	—	—	Ci. St.	0 1	
Chihuahua	644.2	23	14	—	W.	4	Al St.	0.1	S.
Durango	—	—	—	—	—	—	—		
Frontera	761 4	27	24	—	—	—	—		
Guadalajara	636 8	19	17	—	—	—	—		
Guaymas	758 6	26	23	—	—	—	Al. St.	0.1	
Iguala	699 8	21	18	1.2	—	—	—		
Jalapa	650.2	15	13	—	—	—	—		
Manzanillo	763 2	22	19	—	N.	4	Nim.	0.8	S. E.
Matamoros, Tam	760.4	25	23	—	S. E	4	—		
Mazatlán	756 8	24	22	—	—	—	St. Cu.	0.4	
México	586 3	15	12	—	—	—	—		
Monterrey	713 4	13	13	—	S.	4	Al. St.	0.2	E.
Morelia	610 4	16	15	—	—	—	—		
Nogales	662 2	16	15	—	—	—	—		
Oaxaca	636 4	16	15	—	—	—	Al. St.	0.2	
Progreso	—	—	—	—	—	—	—		
Salina Cruz	759.8	27	23	—	N	8	—		
San Luis Potosí	608 8	16	14	—	—	—	—		
Tampico	763 2	25	25	—	—	—	Ci. St.	0 1	E.
Tapachula	—	—	—	—	—	—	—		
Veracruz	761 4	26	25	—	—	—	—		
Zacatecas	575.2	17	12	—	—	—	—		
Angostura	—	—	—	—	—	—	—		
C. Guzmán	637.4	18	14	—	—	—	St Cu.	0 6	N E
Guanajuato	—	—	—	—	—	—	—		
León	—	—	—	—	—	—	—		
Querétaro	615.8	17	14	—	—	—	Ci St.	0.1	E.
Saltillo	629.0	20	18	—	—	—	—		
Toluca	558 8	12	9	—	W.	4	St. Cu.	0 2	

H. Iturbe y A. C. Aristarain. Construyeron.

JUN 17 1901
Weather Bureau

JUNIO 10 DE 1901.

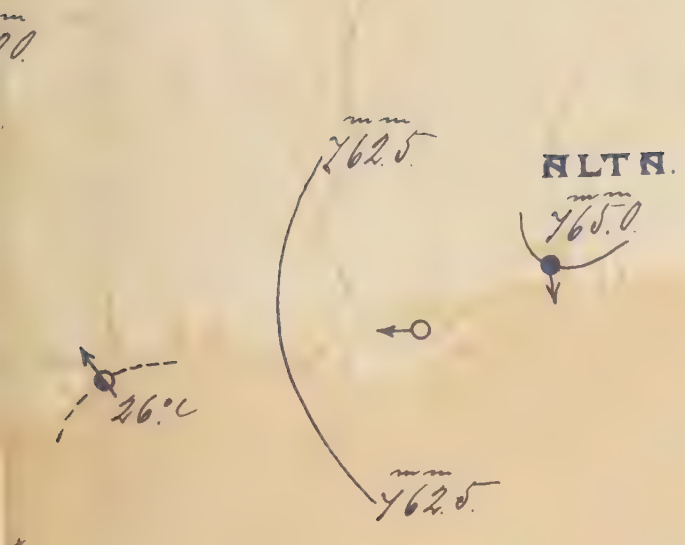

REPUBLICA MEXICANA

Secretaría de Comunicaciones y Obras Públicas

CARTA DEL TIEMPO

1°—Las observaciones se recogen simultáneamente á las 8.23 a. m. de México (8 a. m. del meridiano 75° W de Greenwich). Las presiones y las temperaturas están reducidas al nivel del mar.

2°—Las líneas continuas pasan por los puntos de igual presión. Las líneas punteadas por los de igual temperatura.

3°—Para pintar el estado del tiempo: cielo ○ ; nublado en parte ◑ ; nublado ● ; lluvia ⊛ ; nieve ✱ ; tempestad ↯ ; neblina ≡ ; rocío ∴ . Las flechas indican la dirección del viento.

4°—Para convencionales que indican la velocidad del viento: calma ○ ; velocidad hasta de 14 kilómetros ⊖ ; velocidad de 14 á 42 kilómetros por hora ⊖ ; velocidad de 42 á 72 kilómetros por hora ⊖ ; velocidad de 72 ó mayor ⊖ .

5°—El signo ⊓ en las regiones donde la lluvia no pasa de 24 horas, indica que durante ese lapso de tiempo no ha llovido.

6°—La letra T indica que la población á que se refiere, no tuvo lluvia en las 24 horas que preceden á la observación meteorológica.

Escala: 1:10.000.000

ESTADO DEL TIEMPO EN LA REPUBLICA

OFICINAS	Barómetro reducido a 0°	Termómetro seco	Termómetro húmedo	Lluvia en 24 horas	VIENTO Dirección	VIENTO Velocidad por hora	NUBES Nombre	NUBES Cantidad	NUBES Dirección
	m.m	° C.	° C.	m.m		K.			
Acapulco	756.6	27	24	—	—	—	—		
C. Lerdo	666.0	29	18	0.4	—	—	Ci. St.	0.4	
C. Porfirio Díaz	741.6	28	22	—	—	—	St. Cu.	0.8	
C. Victoria	706.2	33	16	—	N	4	—		
Chihuahua	644.4	28	14	—	W	4	—		
Durango	—	—	—	—	—	—	—		
Frontera	759.6	27	25	—	—	—	Al. St.	0.2	N W
Guadalajara	685.8	18	16	—	—	—	Al. St.	0.4	
Guaymas	758.6	26	23	—	—	—	—		
Iguala	—	—	—	—	—	—	—		
Jalapa	650.0	17	15	—	N	4	St. Cu	0.2	
Manzanillo	764.0	21	18	—	E	4	Al. St.	0.1	
Matamoros, Tam	760.8	24	22	—	S E	4	St.	0.4	S E.
Mazatlán	758.8	24	22	—	—	—	—		
México	586.8	18	10	—	—	—	—		
Monterrey	715.2	25	23	—	N E	4	St. Cu	0.8	W
Morelia	611.0	16	14	—	—	—	—		
Nogales	661.8	19	17	—	—	—	—		
Oaxaca	637.6	15	13	—	—	—	Al. St.	0.6	
Progreso	—	—	—	—	—	—	—		
Salina Cruz	758.0	27	23	—	N	8	Al. Cu	0.4	N.
San Luis Potosí	604.6	18	13	—	—	—	—		
Tampico	758.8	24	24	—	—	—	—		
Tapachula	745.0	23	21	41.6	—	—	St. Cu.	0.6	N E
Veracruz	761.6	25	23	—	—	—	St. Cu.	0.2	
Zacatecas	576.2	12	14	—	—	—	—		
Aguascalientes	—	—	—	—	—	—	—		
C. Guzmán	637.8	17	13	—	—	—	—		
Guanajuato	618.2	16	12	—	—	—	—		
León	617.8	18	9	—	—	—	—		
Querétaro	615.6	17	13	—	E	4	Ci. St.	0.1	
Saltillo	628.8	19	18	—	—	—	—		
Toluca	558.8	11	9	—	E	4	St. Cu.	0.1	

H. Herrero y A. C. Alcalde Constructores

JUN 17 1901

JUNIO 11 DE 1901.

REPUBLICA MEXICANA

Secretaría de Comunicaciones y Obras Públicas

DIRECCION GENERAL DE TELEGRAFOS FEDERALES

CARTA DEL TIEMPO

NOTAS Y SIGNOS CONVENCIONALES

1ª—Las observaciones se recogen simultáneamente á las 6 23 a. m de México (8 a. m. del meridiano 75° W de Greenwich). Las presiones están reducidas al nivel del mar.

2ª—Las líneas continuas pasan por los puntos de igual presión. Las líneas puntuadas por los de igual temperatura.

3ª—Signos que indican el estado del tiempo: *claro* ○ ; *nublado en parte* ◐ ; *nublado* ● ; *lluvia* ☔ ; *nieve* ✳ ; *tempestad* ↯ ; *relámpagos difusos en el rumbo que ocupa el signo* ↘ . Las flechas indican la dirección del viento.

Signos convencionales que indican la velocidad del viento: calma ○ ; velocidad hasta de 14 kilómetros por hora ○→; velocidad de 14 á 42 kilómetros por hora ○→; velocidad de 42 á 72 kilómetros por hora ○→; velocidad de 72 kilómetros por hora en adelante ○→

4ª—El sombreado indica las regiones donde ha llovido ó nevado en las 24 horas transcurridas antes del momento de la observación.

5ª—La letra T indica que en la población á que se refiere, se sintió temblor de tierra en las 24 horas que preceden á la observación meteorológica.

Escala: 1:10.000.000

ESTADO DEL TIEMPO EN LA REPUBLICA

OFICINAS	Barómetro reducido á 0°	Termómetro seco	Termómetro húmedo	Lluvia en 24 horas.	VIENTO		NUBES		
					Direccion	Velocidad por hora	Clase	Cantidad	Direccion
	m m	Grados	Grados	m.m		K.			
Acapulco	756 1	28	24	—	—	—	—		
C. Lerdo	—	—	—	—	—	—	—		
C. Porfirio Diaz	741 4	23	22	—	—	—	Al. St.	0 6	
C. Victoria	735 6	23	21	—	N. W.	4	—		
Chihuahua	645 4	20	11	—	W	4	—		
Durango	—	—	—	—	—	—	—		
Frontera	760 2	27	25	—	—	—	Al. St	0.6	
Guadalajara	636 8	16	14	—	—	—	—		
Guaymas	760 0	24	21	—	—	—	—		
Iguala	700.8	25	22	—	—	—	—		
Jalapa	650.0	18	16	—	N.	4	Al. St	0 6	
Manzanillo	764 6	22	20	—	E.	4	Al. St	0.4	
Matamoros, Tam	759.8	25	23	—	S. E	4	St Cu.	0.2	
Mazatlán	758 0	24	21	—	—	—	Ci. St.	0.1	
México	585 8	14	10	—	—	—	—		
Monterrey	714 2	25	23	—	N. W.	4	Al. St.	0 2	S
Morelia	610 4	16	15	—	—	—	—		
Nogales	—	—	—	—	—	—	—		
Oaxaca	637 6	15	13	—	—	—	Al. St.	0.4	
Progreso	—	—	—	—	—	—	—		
Salina Cruz	760.2	26	22	—	N	4	Al. Cu.	0.6	N.
San Luis Potosí	60~6	15	11	—	—	—	—		
Tampico	763 0	23	23	—	—	—	—		
Tapachula	745 6	24	22	21 2	—	—	Cu. Nim.	0 8	N.
Veracruz	758 4	28	22	—	—	—	—		
Zacatecas	574 2	16	13	1 2	—	—	Al Cu	0.2	
Angostura	—	—	—	—	—	—	—		
C. Guzmán	638 4	18	13	—	—	—	Al Cu	0.8	E.
Guanajuato	602 4	17	13	—	—	—	Al Cu	0.1	
León	617 4	22	15	—	—	—	Ci. Cu.	0 8	N E
Querétaro	615.0	19	15	—	E.	4	Ci. St	0.1	
Saltillo	—	—	—	—	—	—	—		
Toluca	559 0	11	9	—	W.	8	Ci. St.	0.2	

M. Moreno y A.C Atristain. Construyeron.

DEC 18 1901

JUNIO 12 DE 1901.

REPUBLICA MEXICANA

Secretaría de Comunicaciones y Obras Públicas

DIRECCION GENERAL DE TELEGRAFOS FEDERALES

CARTA DEL TIEMPO

NOTAS Y SIGNOS CONVENCIONALES

1ª—Las observaciones se recogen simultáneamente á las 6 23 a. m de México (8 a. m. del meridiano 75° W de Greenwich). Las presiones están reducidas al nivel del mar.

2ª—Las líneas continuas pasan por los puntos de igual presión. Las líneas puntuadas por los de igual temperatura.

3ª—Signos que indican el estado del tiempo: *claro* ○ ; *nublado en parte* ◐ ; *nublado* ● ; *lluvia* ☂ ; *nieve* ✳ ; *tempestad* ↯ ; *relámpagos difusos en el rumbo que ocupa el signo* ↯ . Las flechas indican la dirección del viento.

Signos convencionales que indican la velocidad del viento: calma ○ ; velocidad hasta de 14 kilómetros por hora ○→; velocidad de 14 á 42 kilómetros por hora ○→; velocidad de 42 á 72 kilómetros por hora ○→; velocidad de 72 kilómetros por hora en adelante ○→

4ª—El sombreado indica las regiones donde ha llovido ó nevado en las 24 horas transcurridas antes del momento de la observación.

5ª—La letra T indica que en la población á que se refiere, se sintió temblor de tierra en las 24 horas que preceden á la observación meteorológica.

Escala: 1:10.000.000

Talleres Generales Mexico

M. Moreno Dubuje F. Espinosa Grabó

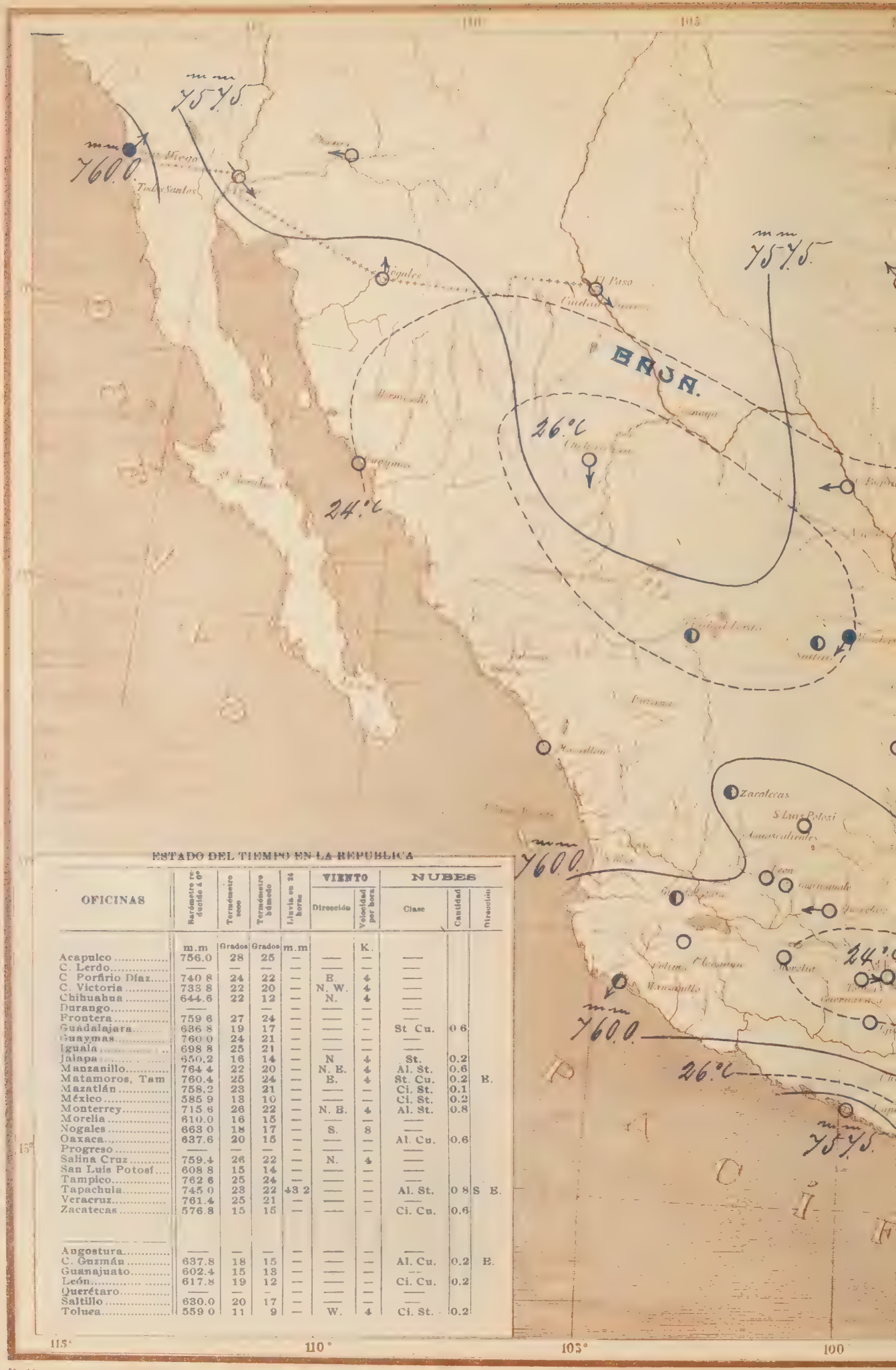

ESTADO DEL TIEMPO EN LA REPUBLICA

OFICINAS	Barómetro reducido á 0°	Termómetro seco	Termómetro húmedo	Lluvia en 24 horas	VIENTO		NUBES		
					Dirección	Velocidad por hora	Clase	Cantidad	Dirección
	m.m	Grados	Grados	m.m		K.			
Acapulco	756.0	28	25	—	—	—	—		
C. Lerdo	—	—	—	—	—	—	—		
C. Porfirio Díaz	740 8	24	22	—	E.	4	—		
C. Victoria	733 8	22	20	—	N. W.	4	—		
Chihuahua	644.6	22	12	—	N.	4	—		
Durango	—	—	—	—	—	—	—		
Frontera	759 6	27	24	—	—	—	—		
Guadalajara	636 8	19	17	—	—	—	St Cu.	0 6	
Guaymas	760 0	24	21	—	—	—	—		
Iguala	698 8	25	21	—	—	—	—		
Jalapa	650.2	16	14	—	N	4	St.	0.2	
Manzanillo	764 4	22	20	—	N. E.	4	Al. St.	0.6	
Matamoros, Tam	760.4	25	24	—	E.	4	St. Cu.	0.2	E.
Mazatlán	758.2	23	21	—	—	—	Ci. St.	0.1	
México	585 9	13	10	—	—	—	Ci. St.	0.2	
Monterrey	715 8	26	22	—	N. E.	4	Al. St.	0.8	
Morelia	610.0	16	15	—	—	—	—		
Nogales	663 0	18	17	—	S.	8	—		
Oaxaca	637.6	20	15	—	—	—	Al. Cu.	0.6	
Progreso	—	—	—	—	—	—	—		
Salina Cruz	759.4	26	22	—	N.	4	—		
San Luis Potosí	608 8	15	14	—	—	—	—		
Tampico	762 6	25	24	—	—	—	—		
Tapachula	745 0	23	22	43 2	—	—	Al. St.	0 8	S. E.
Veracruz	761.4	25	21	—	—	—	—		
Zacatecas	576.8	15	15	—	—	—	Ci. Cu.	0.6	
Angostura	—	—	—	—	—	—	—		
C. Guzmán	637.8	18	15	—	—	—	Al. Cu.	0.2	E.
Guanajuato	602.4	15	13	—	—	—	—		
León	617.8	19	12	—	—	—	Ci. Cu.	0.2	
Querétaro	—	—	—	—	—	—	—		
Saltillo	630.0	20	17	—	—	—	—		
Toluca	559 0	11	9	—	W.	4	Ci. St.	0.2	

M. Moreno y A.C Arrstain. Construyeron.

JUN 18 1901
Smithsonian Institution

JUNIO 13 DE 1901.

REPUBLICA MEXICANA

Secretaría de Comunicaciones y Obras Públicas

DIRECCION GENERAL DE TELEGRAFOS FEDERALES

CARTA DEL TIEMPO

NOTAS Y SIGNOS CONVENCIONALES

1ª—Las observaciones se recogen simultáneamente á las 6 23 a. m de México (8 a. m. del meridiano 75° W de Greenwich). Las presiones están reducidas al nivel del mar.

2ª—Las líneas continuas pasan por los puntos de igual presión. Las líneas puntuadas por los de igual temperatura.

3ª—Signos que indican el estado del tiempo: *claro* ○ ; *nublado en parte* ◐ ; *nublado* ● ; *lluvia* ⚲ ; *nieve* ✳ ; *tempestad* ↯ ; *relámpagos difusos en el rumbo que ocupa el signo* ↯ . Las flechas indican la dirección del viento.

Signos convencionales que indican la velocidad del viento: calma ○ ; velocidad hasta de 14 kilómetros por hora ○→; velocidad de 14 á 42 kilómetros por hora ○→; velocidad de 42 á 72 kilómetros por hora ○→; velocidad de 72 kilómetros por hora en adelante ○→

4ª—El sombreado indica las regiones donde ha llovido ó nevado en las 24 horas transcurridas antes del momento de la observación.

5ª—La letra T indica que en la población á que se refiere, se sintió temblor de tierra en las 24 horas que preceden á la observación meteorológica.

Escala: 1:10.000.000

M. Moreno Dibujó E. Espinosa Grabó

derales Mexico

ESTADO DEL TIEMPO EN LA REPUBLICA

OFICINAS	Barómetro reducido á 0°	Termómetro seco	Termómetro húmedo	Lluvia en 24 horas	VIENTO		NUBES		
					Dirección	Velocidad por hora	Clase	Cantidad	Dirección
	m.m	Grados	Grados	m.m		K.			
Acapulco	754.0	28	23	—	——	—	——		
C. Lerdo	665.6	21	17	—	——	—	——		
C. Porfirio Díaz	738 4	22	21	—	S. E.	4	Al. St.	0.1	
C. Victoria	730 8	23	21	—	——	—	——		
Chihuahua	642.6	21	12	—	W.	4	——		
Durango	——	——	—	—	——	—	——		
Frontera	757.6	26	24	—	——	—	——		
Guadalajara	635 0	17	15	—	——	—	——		
Guaymas	757.8	25	22	—	——	—	——		
Iguala	696 8	23	20	—	——	—	——		
Jalapa	647.6	16	14	—	——	—	——		
Manzanillo	762 4	24	22	—	S. E.	4	St Cu.	0.8	E.
Matamoros, Tam	756.6	24	22	—	S. E.	8	——		
Mazatlán	756 4	24	21	—	N. W.	4	Ci. St.	0.6	
México	584 0	13	9	—	——	—	Ci. St.	0 6	
Monterrey	711.8	16	14	—	N. E.	4	Al. St.	0.1	
Morelia	608.6	15	14	—	——	—	——		
Nogales	663 0	17	17	—	——	—	——		
Oaxaca	637.4	19	17	—	——	—	Al. St.	0 8	
Progreso	——	—	—	—	——	—	——		
Salina Cruz	757.4	26	22	—	N.	4	——		
San Luis Potosí	608 4	17	17	—	——	—	——		
Tampico	760 2	25	25	—	——	—	Ci. St.	0.1	S. W.
Tapachula	743.4	24	23	41 6	——	—	Al. St.	0.8	E.
Veracruz	766.4	25	23	—	——	—	St. Cu.	0.1	
Zacatecas	573.4	17	14	—	——	—	——		
Angostura	——	—	—	—	——	—	——		
C. Guzmán	636.0	17	14	—	——	—	Al. Cu.	0,1	
Guanajuato	600.2	15	12	—	——	—	——		
León	616 0	20	14	0 4	——	—	Ci. St.	0.1	
Querétaro	613.4	17	12	—	E.	4	——		
Saltillo	628.0	20	18	—	E.	8	Ci. Cu.	0.4	W
Toluca	557 4	10	8	—	W.	8	Ci. St.	0 4	

15°

M. Moreno y A. C. Atristain, Construyeron.

JUNIO 14 DE 1901.

REPUBLICA MEXICANA

Secretaría de Comunicaciones y Obras Públicas

DIRECCION GENERAL DE TELEGRAFOS FEDERALES

CARTA DEL TIEMPO

NOTAS Y SIGNOS CONVENCIONALES

1ª—Las observaciones se recogen simultáneamente á las 6 23 a. m de México (8 a. m. del meridiano 75° W de Greenwich). Las presiones están reducidas al nivel del mar.

2ª—Las líneas continuas pasan por los puntos de igual presión. Las líneas puntuadas por los de igual temperatura.

3ª—Signos que indican el estado del tiempo: *claro* ○ ; *nublado en parte* ◐ ; *nublado* ● ; *lluvia* ⑩ ; *nieve* ✳ ; *tempestad* ⚡ ; *relámpagos difusos en el rumbo que ocupa el signo* ↙ . Las flechas indican la dirección del viento.

Signos convencionales que indican la velocidad del viento: calma ○ ; velocidad hasta de 14 kilómetros por hora ○→; velocidad de 14 á 42 kilómetros por hora ○→; velocidad de 42 á 72 kilómetros por hora ○→; velocidad de 72 kilómetros por hora en adelante ○→

4ª—El sombreado indica las regiones donde ha llovido ó nevado en las 24 horas transcurridas antes del momento de la observación.

5ª—La letra T indica que en la población á que se refiere, se sintió temblor de tierra en las 24 horas que preceden á la observación meteorológica.

Escala: 1:10.000.000

ESTADO DEL TIEMPO EN LA REPUBLICA

OFICINAS	Barómetro reducido á 0°	Termómetro seco	Termómetro húmedo	Lluvia en 24 horas	VIENTO		NUBES		
					Dirección	Velocidad por hora.	Clase	Cantidad	Dirección
	m m	Grados	Grados	m.m		K			
Acapulco	753.6	26	23	—	——	—	——		
C. Lerdo	663 4	21	16	—	——	—	——		
C. Porfirio Diaz	737 4	23	23	—	——	—	——		
C. Victoria	728 4	23	18	—	N.	4	Ci. Cu.	0.2	
Chihuahua	644 4	20	10	—	W.	4	——		
Durango	——	—	—	—	——	—	——		
Frontera	756.0	27	25	—	——	—	——		
Guadalajara	633 0	16	14	—	——	—	——		
Guaymas	756.6	26	23	—	——	—	——		
Iguala	696 6	24	20	—	——	—	——		
Jalapa	646.6	17	15	—	N	4	Ci. St.	0.8	
Manzanillo	761 6	21	20	—	S. E	4	St Cu.	0.2	E.
Matamoros, Tam	755 8	23	20	—	S. E.	8	Ci. St.	0.2	S. E.
Mazatlán	754.8	24	22	—	——	—	Ci. St.	0.1	
México	583 2	13	8	—	——	—	Ci. St.	0 4	
Monterrey	711.6	23	21	—	N. W.	4	Al. St.	0 8	E.
Morelia	607.6	16	14	—	——	—	Ci. St.	0.2	
Nogales	——	—	—	—	——	—	——		
Oaxaca	633 4	18	14	—	——	—	Al. St.	0.4	
Progreso	——	—	—	—	——	—	——		
Salina Cruz	757.0	27	24	—	——	—	——		
San Luis Potosí	608 2	16	13	—	——	—	——		
Tampico	759.0	25	25	—	——	—	Ci Cu.	0.1	
Tapachula	748 6	23	22	—	N.	4	Cu Nim.	0 8	N.
Veracruz	756.4	25	23	—	——	—	——		
Zacatecas	573.0	15	15	—	——	—	——		
Angostura	——	—	—	—	——	—	——		
C. Guzmán	——	—	—	—	——	—	——		
Guanajuato	599.6	16	12	—	——	—	Ci. St.	0.1	
León	615 0	17	10	—	——	—	Ci. St.	0.1	
Querétaro	613.0	20	13	—	——	—	Ci. St.	0.1	
Saltillo	——	—	—	—	——	—	——		
Toluca	——	—	—	—	——	—	——		

M. Moreno y A.C Atristain Construyeron.

JUN 21 1901

JUNIO 15 DE 1901.

REPUBLICA MEXICANA

Secretaría de Comunicaciones y Obras Públicas

DIRECCION GENERAL DE TELEGRAFOS FEDERALES

CARTA DEL TIEMPO

NOTAS Y SIGNOS CONVENCIONALES

1ª—Las observaciones se recogen simultáneamente á las 6 23 a. m de México (8 a. m. del meridiano 75° W de Greenwich). Las presiones están reducidas al nivel del mar.

2ª—Las líneas continuas pasan por los puntos de igual presión. Las líneas puntuadas por los de igual temperatura.

3ª—Signos que indican el estado del tiempo: *claro* ○ ; *nublado en parte* ◐ ; *nublado* ● ; *lluvia* ⍟ ; *nieve* ⛆ ; *tempestad* ↯ ; *relámpagos difusos en el rumbo que ocupa el signo* ↯ . Las flechas indican la dirección del viento.

Signos convencionales que indican la velocidad del viento: calma ○ ; velocidad hasta de 14 kilómetros por hora ○→; velocidad de 14 á 42 kilómetros por hora ○→; velocidad de 42 á 72 kilómetros por hora ○→; velocidad de 72 kilómetros por hora en adelante ○→

4ª—El sombreado indica las regiones donde ha llovido ó nevado en las 24 horas transcurridas antes del momento de la observación.

5ª—La letra T indica que en la población á que se refiere, se sintió temblor de tierra en las 24 horas que preceden á la observación meteorológica.

Escala: 1:10.000.000

ESTADO DEL TIEMPO EN LA REPUBLICA

OFICINAS	Barómetro reducido á 0°	Termómetro seco	Termómetro húmedo	Lluvia en 24 horas	VIENTO		NUBES		
					Dirección	Velocidad por hora	Clase	Cantidad	Dirección
	m.m	Grados	Grados	m.m		K			
Acapulco	754.8	25	23	—	—	—	—		
C. Lerdo	666 6	23	18	—	—	—	—		
C. Porfirio Diaz	741 4	25	24	—	—	—	—		
C. Victoria	734 2	24	22	—	N.	4	—		
Chihuahua	645.4	20	11	—	W.	4	—		
Durango	—	—	—	—	—	—	—		
Frontera	757 8	28	24	25.6	—	—	Al. St.	0.6	
Guadalajara	685.0	16	14	—	—	—	—		
Guaymas	758.8	25	22	—	—	—	—		
Iguala	699 6	20	18	0.8	N.	4	Ci. Cu.	0.4	
Jalapa	649.0	17	15	—	N.	4	St Cu.	0.6	
Manzanillo	762 4	23	21	—	N. E.	4	Al Cu.	0.4	E.
Matamoros, Tam	759 8	26	23	—	E.	4	Ci. St.	0.4	
Mazatlán	75 .0	24	22	—	—	—	Ci. St.	0.4	
México	585 4	14	10	—	—	—	Ci. St.	0 6	
Monterrey	715 2	25	23	—	S. W.	4	Al. St.	0.8	S. W.
Morelia	609 4	17	15	—	—	—	Ci. St.	0.4	
Nogales	684.2	16	14	—	S.	8	—		
Oaxaca	635 8	18	14	—	—	—	Al. Cu.	0 8	
Progreso	—	—	—	—	—	—	—		
Salina Cruz	759.8	24	24	27.6	N.	8	Nim.	1.0	N.
San Luis Potosí	608 4	15	12	—	N. E	4	—		
Tampico	762 0	25	25	—	—	—	Ci. St.	0.4	
Tapachula	745.6	24	23	0.8	—	—	Cu Nim.	1.0	N. E.
Veracruz	761.4	25	24	—	—	—	St.	0.1	
Zacatecas	575.4	20	17	—	N. E	4	—		
Angostura	—	—	—	—	—	—	—		
C. Guzmán	636.6	18	15	—	—	—	—		
Guanajuato	601.8	16	12	—	N.	4	—		
León	616 8	21	12	—	—	—	St. Cu.	0 3	
Querétaro	611.6	19	13	—	E.	4	Al. St.	0 2	
Saltillo	628.6	19	17	—	—	—	—		
Toluca	558.2	12	6	—	W.	4	—		

M. Moreno y A. C. Aristain, Construyeron.

JUN 24 1901

JUNIO 16 DE 1901.

REPUBLICA MEXICANA

Secretaría de Comunicaciones y

CARTA DEL TIEMPO

1°—Las observaciones se recogen simultáneamente á las 6.30 a. m. del meridiano 75° W de Greenwich (las 7 a. m. del Golfo) y las temperaturas están reducidas al nivel del mar.

2°—Las líneas continuas pasan por los puntos de igual presión. Las líneas punteadas por los de igual temperatura.

3°—Signos que indican el estado del tiempo, cielo ( ), nublado en general ( ), nublado ( ), lluvia ( ), nieve ( ), tempestad ( ). Las flechas indican en el rumbo que sopla el viento, y las plumas indican la dirección del viento.

Plumas convencionales que indican la velocidad del viento: calma ( ); velocidad hasta de 14 kilómetros por hora ( ); velocidad de 14 á 42 kilómetros por hora ( ); velocidad de 42 á 72 kilómetros por hora ( ); velocidad de 72 kilómetros por hora en adelante ( ).

4°—El pronóstico indica las que serán probablemente las condiciones atmosféricas del momento de la observación.

5°—Las líneas T indican, en la población á que se refiere, el estado barométrico durante las 24 horas que preceden á la observación.

Escala: 1:10.000.000

ESTADO DEL TIEMPO EN LA REPUBLICA

OFICINAS	Barómetro reducido a 0°	Termómetro seco	Termómetro húmedo	Lluvia en 24 horas	VIENTO		NUBES		
					Dirección	Velocidad por hora.	Clase	Cantidad	Dirección
	m.m	Grados	Grados	m.m		K.			
Acapulco	755.6	26	24	—	——	—	Ci Cu.	0.8	
C Lerdo	668 4	22	17	—	——	—	——		
C Porfirio Díaz	743 2	26	24	—	E.	4	——		
C. Victoria	735 4	24	22	—	N.	4	St. Cu.	0.2	
Chihuahua	647.4	21	15	—	W.	4	——		
Durango	——	—	—	—	——	—	——		
Frontera	758 6	27	24	4 4	——	—	Al. St.	0.6	
Guadalajara	685.8	19	18	—	——	—	——		
Guaymas	757.8	25	22	—	——	—	——		
Iguala	——	—	—	—	——	—	——		
Jalapa	650.4	19	17	0.4	——	—	Nim.	0.8	
Manzanillo	763 2	22	21	—	W.	4	Al. St.	0.6	
Matamoros, Tam	761.8	25	23	—	N. E.	4	——		
Mazatlán	766 0	25	23	—	——	—	Al. Cu	0.2	
México	586 6	13	10	—	N. W.	4	Ci. St.	0.8	
Monterrey	715 2	25	23	—	S. W.	4	Al. St.	0 8	S. W.
Morelia	611.2	16	14	—	——	—	Ci. St.	0.8	
Nogales	662.8	19	16	—	S.	8	——		
Oaxaca	636 6	19	16	—	W.	4	Cu. Nim.	0 6	S.
Progreso	——	—	—	—	——	—	——		
Salina Cruz	759.0	26	24	8.4	N.	8	Cu. Nim	0.8	N.
San Luis Potosí	608 4	17	14	—	——	—	——		
Tampico	763 2	26	26	—	——	—	St. Cu.	0.1	N. W.
Tapachula	745.0	23	23	42.4	——	—	St Cu.	0.8	N.
Veracruz	762.4	24	24	34.4	N.	4	Nim.	0.8	
Zacatecas	574.6	15	13	—	——	—	——		
Angostura	——	—	—	—	——	—	——		
C. Guzmán	637.6	18	15	—	——	—	Al. St.	0.6	W.
Guanajuato	602.6	14	13	—	N. E	20	Ci. St.	0.4	
León	——	—	—	—	——	—	——		
Querétaro	616.2	18	14	—	S. E.	12	Al. St.	0.2	S. E.
Saltillo	——	—	—	—	——	—	——		
Toluca	558 4	10	7	—	S.	16	Ci. St.	0.4	N. W.

M. Moreno y A. C. Anslam. Construyeron.

JUN 24 1901
Weather Bureau

JUNIO 17 DE 1901.

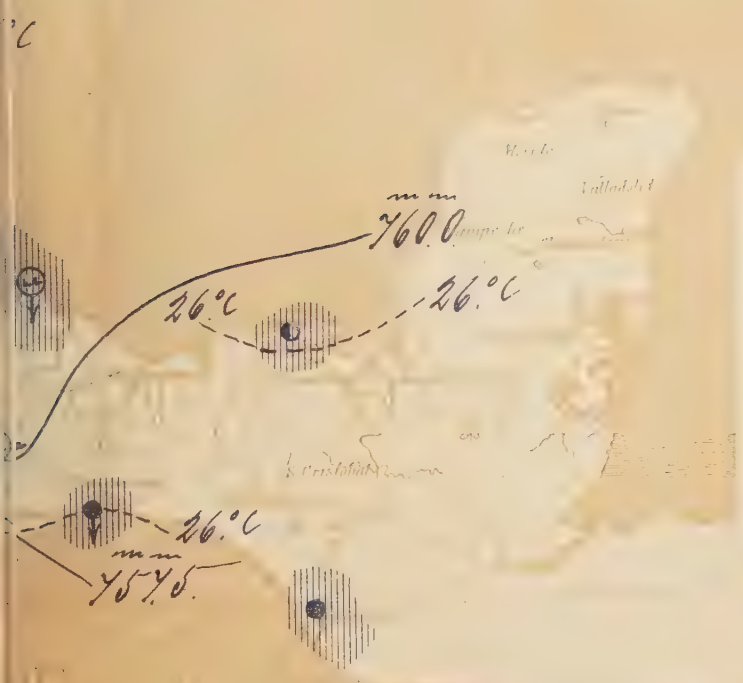

REPUBLICA MEXICANA

Secretaría de Comunicaciones y Obras Públicas

DIRECCION GENERAL DE TELEGRAFOS FEDERALES

CARTA DEL TIEMPO

1ª—Las observaciones se recogen simultáneamente á las 6 25 *a. m.* de México (8 *a. m.* del meridiano 75° W de Greenwich). Las presiones y las temperaturas están reducidas al nivel del mar.

2ª—Las líneas continuas pasan por los puntos de igual presión. Las líneas punteadas por los de igual temperatura.

3ª—Signos que indican el estado del tiempo: *claro* ○ ; *nublado en parte* ◑ ; *nublado* ● ; *lluvia* ☂ ; *nieve* ❄ ; *tempestad* ↯ ; *relampagos difusos en el rumbo que ocupa el signo* ≷ . Las flechas indican la dirección del viento.

Signos convencionales que indican la velocidad del viento: calma ○ ; velocidad hasta de 14 kilómetros por hora ○→; velocidad de 14 á 42 kilómetros por hora ○→; velocidad de 42 á 72 kilómetros por hora ○→; velocidad de 72 kilómetros por hora en adelante ○→

4ª—El sombreado indica las regiones donde ha llovido ó nevado en las 24 horas transcurridas antes del momento de la observación.

5ª—La letra T indica que en la población á que se refiere, se sintió temblor de tierra en las 24 horas que preceden á la observación meteorológica.

Escala: 1:10.000.000

80°

M. Moreno Dionyo E. Espinosa Grals

ESTADO DEL TIEMPO EN LA REPUBLICA

OFICINAS	Barómetro reducido á 0°	Termómetro seco	Termómetro húmedo	Lluvia en 24 horas	VIENTO		NUBES		
					Dirección	Velocidad por hora.	Clase	Cantidad	Dirección
	m.m	Grados	Grados	m.m		K.			
Acapulco	755.4	25	23	—	—	—	—		
C. Lerdo	668.6	20	10	—	—	—	—		
C. Porfirio Díaz	741.4	24	22	—	—	—	—		
C. Victoria	735.0	25	24	—	N. E.	4	St Cu.	0.8	S
Chihuahua	647.4	24	15	—	W.	4	—		
Durango	—	—	—	—	—	—	—		
Frontera	—	—	—	—	—	—	—		
Guadalajara	636.8	17	15	—	—	—	Al. St.	0.2	
Guaymas	758.6	26	23	—	—	—	—		
Iguala	698.4	25	21	—	—	—	—		
Jalapa	650.0	19	16	8.4	—	—	Nim.	0.8	
Manzanillo	763.4	22	20	—	N. E	4	Al. St.	0.1	
Matamoros, Tam	760.6	25	23	—	—	—	Ci. St.	0.2	
Mazatlán	757.2	24	22	—	—	—	Ci. St.	0.2	
México	586.0	14	12	—	N.	4	St.	1.0	N.
Monterrey	716.8	26	24	—	N.	4	Al. St.	0.2	N. W.
Morelia	610.4	17	14	—	—	—	Ci. St.	0.2	
Nogales	663.8	19	18	—	—	—	—		
Oaxaca	637.4	18	16	0.4	W.	4	Al. St.	0.8	
Progreso	—	—	—	—	—	—	—		
Salina Cruz	758.8	24	24	13.6	—	—	Nim.	0.8	
San Luis Potosí	609.0	16	12	—	—	—	St. Cu.	0.2	
Tampico	762.8	26	26	—	—	—	St. Cu.	0.2	E.
Tapachula	744.2	23	22	41.6	—	—	St. Cu.	0.4	S.
Veracruz	—	—	—	—	—	—	—		
Zacatecas	576.2	14	13	—	S. E.	92	Al. St.	0.6	E.
Angostura	—	—	—	—	—	—	—		
C. Guzmán	—	—	—	—	—	—	—		
Guanajuato	602.6	15	13	—	N. E.	12	St. Cu.	0.2	N. E.
León	618.2	16	11	—	—	—	Ci. St.	0.6	N. E.
Querétaro	—	—	—	—	—	—	—		
Saltillo	—	—	—	—	—	—	—		
Toluca	559.0	12	12	—	W.	16	Ci. Cu.	0.2	S. E.

115° 110° 105° 100°

M. Moreno y A.C. Anstaun. Construyeron.

JUNIO 18 DE 1901.

REPUBLICA MEXICANA

Secretaría de Comunicaciones y Obras Públicas

DIRECCION GENERAL DE TELEGRAFOS FEDERALES

CARTA DEL TIEMPO

NOTAS Y SIGNOS CONVENCIONALES

1ª—Las observaciones se recogen simultáneamente á las 6 23 a. m de México (8 a. m. del meridiano 75° W de Greenwich). Las presiones están reducidas al nivel del mar.

2ª—Las líneas continuas pasan por los puntos de igual presión. Las líneas puntuadas por los de igual temperatura.

3ª—Signos que indican el estado del tiempo: *claro* ○ ; *nublado en parte* ◐ ; *nublado* ● ; *llovia* ⊕ ; *nieve* ✳ ; *tempestad* ⊠ ; *relámpagos difusos en el rumbo que ocupa el signo* ⊻ . Las flechas indican la dirección del viento.

Signos convencionales que indican la velocidad del viento: calma ○ ; velocidad hasta de 14 kilómetros por hora ○→; velocidad de 14 á 42 kilómetros por hora ○→; velocidad de 42 á 72 kilómetros por hora ○→; velocidad de 72 kilómetros por hora en adelante ○→.

4ª—El sombreado indica las regiones donde ha llovido ó nevado en las 24 horas transcurridas antes del momento de la observación.

5ª—La letra T indica que en la población á que se refiere, se sintió temblor de tierra en las 24 horas que preceden á la observación meteorológica.

Escala: 1:10.000.000

Federales Mexico

ESTADO DEL TIEMPO EN LA REPUBLICA

OFICINAS	Barómetro reducido á 0°	Termómetro seco	Termómetro húmedo	Lluvia en 24 horas	VIENTO		NUBES		
					Dirección	Velocidad por hora	Clase	Cantidad	Dirección
	m.m	Grados	Grados	m.m		K			
Acapulco	754.0	27	25	—	—	—	Ci. Cu.	0.4	
C. Lerdo	666 0	20	14	—	—	—	—		
C. Porfirio Díaz	739 0	25	24	—	S.	4	—		
C. Victoria	733 2	24	22	—	N. W	4	—		
Chihuahua	644.4	24	14	—	W.	—	—		
Durango	—	—	—	—	—	—	—		
Frontera	758.6	27	25	0.4	—	—	—		
Guadalajara	634 8	19	17	—	—	—	—		
Guaymas	757.6	27	24	—	—	—	Al. St.	0.1	
Iguala	697.4	25	21	—	—	—	—		
Jalapa	649.4	16	14	6 8	N.	4	—		
Manzanillo	762.0	24	21	—	S. E.	4	Al. St.	0.1	
Matamoros, Tam	758.8	24	23	—	S. W.	4	—		
Mazatlán	756 6	24	22	—	—	—	Ci. St.	0.1	
México	585 1	15	12	—	N.	4	St.	0.9	
Monterrey	711.8	16	14	—	E.	4	Al. St.	0.1	E.
Morelia	609.2	17	15	—	—	—	Al. Cu.	0.2	
Nogales	662.8	19	19	—	—	—	—		
Oaxaca	634 4	17	14	0.4	—	—	St.	0.2	
Progreso	—	—	—	—	—	—	—		
Salina Cruz	757.6	26	23	2.4	N.	12	—		
San Luis Potosí	609.2	17	15	—	—	—	St. Cu.	0.4	
Tampico	761 8	25	24	—	—	—	—		
Tapachula	743.4	23	22	49.6	—	—	St. Cu	0.6	N.
Veracruz	761.4	25	21	—	—	—	—		
Zacatecas	573.0	16	14	—	N. E.	4	—		
Angostura	—	—	—	—	—	—	—		
C. Guzmán	636.4	17	15	—	—	—	—		
Guanajuato	601.4	14	13	—	N. E.	8	Ci. St.	0.2	
León	616.8	19	13	—	N. W	8	Ci. St.	0.8	N. E.
Querétaro	614.2	18	14	—	E.	16	Ci. Cu.	0.1	
Saltillo	628.8	19	15	—	—	—	—		
Toluca	557.8	15	12	—	W.	12	St. Cu.	0 4	E.

JUN 25 1901

JUNIO 19 DE 1901.

REPUBLICA MEXICANA

Secretaría de Comunicaciones y Obras Públicas

DIRECCION GENERAL DE TELEGRAFOS FEDERALES

CARTA DEL TIEMPO

NOTAS Y SIGNOS CONVENCIONALES

1ª—Las observaciones se recogen simultáneamente á las 6 23 a. m de México (8 a. m. del meridiano 75° W de Greenwich). Las presiones están reducidas al nivel del mar.

2ª—Las líneas continuas pasan por los puntos de igual presión. Las líneas puntuadas por los de igual temperatura.

3ª—Signos que indican el estado del tiempo: *claro* ○ ; *nublado en parte* ◐ ; *nublado* ● ; *lluvia* ☂ ; *nieve* ❋ ; *tempestad* ↯ ; *relámpagos difusos en el rumbo que ocupa el signo* ↘ . Las flechas indican la dirección del viento.

Signos convencionales que indican la velocidad del viento: calma ○ ; velocidad hasta de 14 kilómetros por hora ○→; velocidad de 14 á 42 kilómetros por hora ○→; velocidad de 42 á 72 kilómetros por hora ○→; velocidad de 72 kilómetros por hora en adelante ○→

4ª—El sombreado indica las regiones donde ha llovido ó nevado en las 24 horas transcurridas antes del momento de la observación.

5ª—La letra T indica que en la población á que se refiere, se sintió temblor de tierra en las 24 horas que preceden á la observación meteorológica.

Escala: 1:10.000.000

...Federales, Mexico

ESTADO DEL TIEMPO EN LA REPUBLICA

OFICINAS	Barómetro reducido á 0°	Termómetro seco	Termómetro húmedo	Lluvia en 24 horas	VIENTO		NUBES		
					Dirección	Velocidad por hora	Clase	Cantidad	Dirección
	m.m	Grados	Grados	m.m		K.			
Acapulco	755.4	25	25	12.0	——	—	Ci. St.	0.8	
C. Lerdo	666 6	20	14	—	——	—	—		
C. Porfirio Díaz	750.6	25	24	—	——	—	Ci. St.	0.2	
C. Victoria	733.2	23	18	—	N.	4	——		
Chihuahua	645.4	23	14	—	W.	4	——		
Durango	——	—	—	—	——	—	——		
Frontera	760.4	27	24	—	——	—	Al. St.	0.8	N. E.
Guadalajara	636 0	21	19	—	——	—	St. Cu.	0.4	
Guaymas	758.6	27	24	—	——	—	Al. St.	0.1	
Iguala	698.4	25	21	—	——	—	—		
Jalapa	650.0	18	1	—	——	—	St. Cu.	0.6	
Manzanillo	762 8	23	22	—	E.	4	Al. St.	0.4	
Matamoros, Tam	759.8	25	24	—	S. E.	4	——		
Mazatlán	755 8	25	24	—	——	—	Cu. Nim.	0.6	
México	585.7	13	9	—	——	—	—		
Monterrey	715.8	25	23	—	S. E.	4	Al. St.	0.2	E.
Morelia	610.6	16	14	—	——	—	Al. Cu.	0.8	W.
Nogales	662.4	23	19	—	S. W.	8	St. Cu.	0.4	S. W.
Oaxaca	637 0	16	13	—	W.	8	Ci. St.	0.1	
Progreso	——	—	—	—	——	—	——		
Salina Cruz	759.0	26	23	—	N.	8	Al. Cu	0.4	N.
San Luis Potosí	609 0	15	14	—	W.	4	——		
Tampico	762.6	25	25	—	——	—	——		
Tapachula	743.4	23	22	28.0	——	—	Al. Cu.	0.8	N.
Veracruz	760 4	24	23	42.0	——	—	Cu. Nim	0.2	
Zacatecas	573.4	14	12	—	——	—	——		
Angostura	——	—	—	—	——	—	——		
C. Guzmán	637.2	18	16	—	——	—	Ci. St.	0.4	
Guanajuato	602.0	13	10	—	——	—	Ci. St.	0.2	
León	617.6	16	9	—	——	—	Ci. St.	0.6	
Querétaro	——	—	—	—	——	—	——		
Saltillo	630.2	20	14	—	S.	12	——		
Toluca	558 2	10	7	—	N. W.	8	——		

H. Moreno y A.C Atristain Construyeron.

JUN 25 1901

JUNIO 20 DE 1901.

REPUBLICA MEXICANA

Secretaría de Comunicaciones y Obras Públicas

DIRECCION GENERAL DE TELEGRAFOS FEDERALES

CARTA DEL TIEMPO

NOTAS Y SIGNOS CONVENCIONALES

1ª—Las observaciones se recogen simultáneamente á las 6 23 a. m de México (8 a. m. del meridiano 75° W de Greenwich). Las presiones están reducidas al nivel del mar.

2ª—Las líneas continuas pasan por los puntos de igual presión. Las líneas puntuadas por los de igual temperatura.

3ª—Signos que indican el estado del tiempo: *claro* ○ ; *nublado en parte* ◑ ; *nublado* ● ; *lluvia* ⓡ ; *nieve* ⛆ ; *tempestad* ↯ ; *relámpagos difusos en el rumbo que ocupa el signo* ↯ . Las flechas indican la dirección del viento.

Signos convencionales que indican la velocidad del viento: calma ○ ; velocidad hasta de 14 kilómetros por hora ○➤; velocidad de 14 á 42 kilómetros por hora ○➤; velocidad de 42 á 72 kilómetros por hora ○➤; velocidad de 72 kilómetros por hora en adelante ○➤

4ª—El sombreado indica las regiones donde ha llovido ó nevado en las 24 horas transcurridas antes del momento de la observación.

5ª—La letra T indica que en la población á que se refiere, se sintió temblor de tierra en las 24 horas que preceden á la observación meteorológica.

Escala: 1:10.000.000

s Federales. Mexico

M. Moreno Urbina. E. Espinosa Grabo

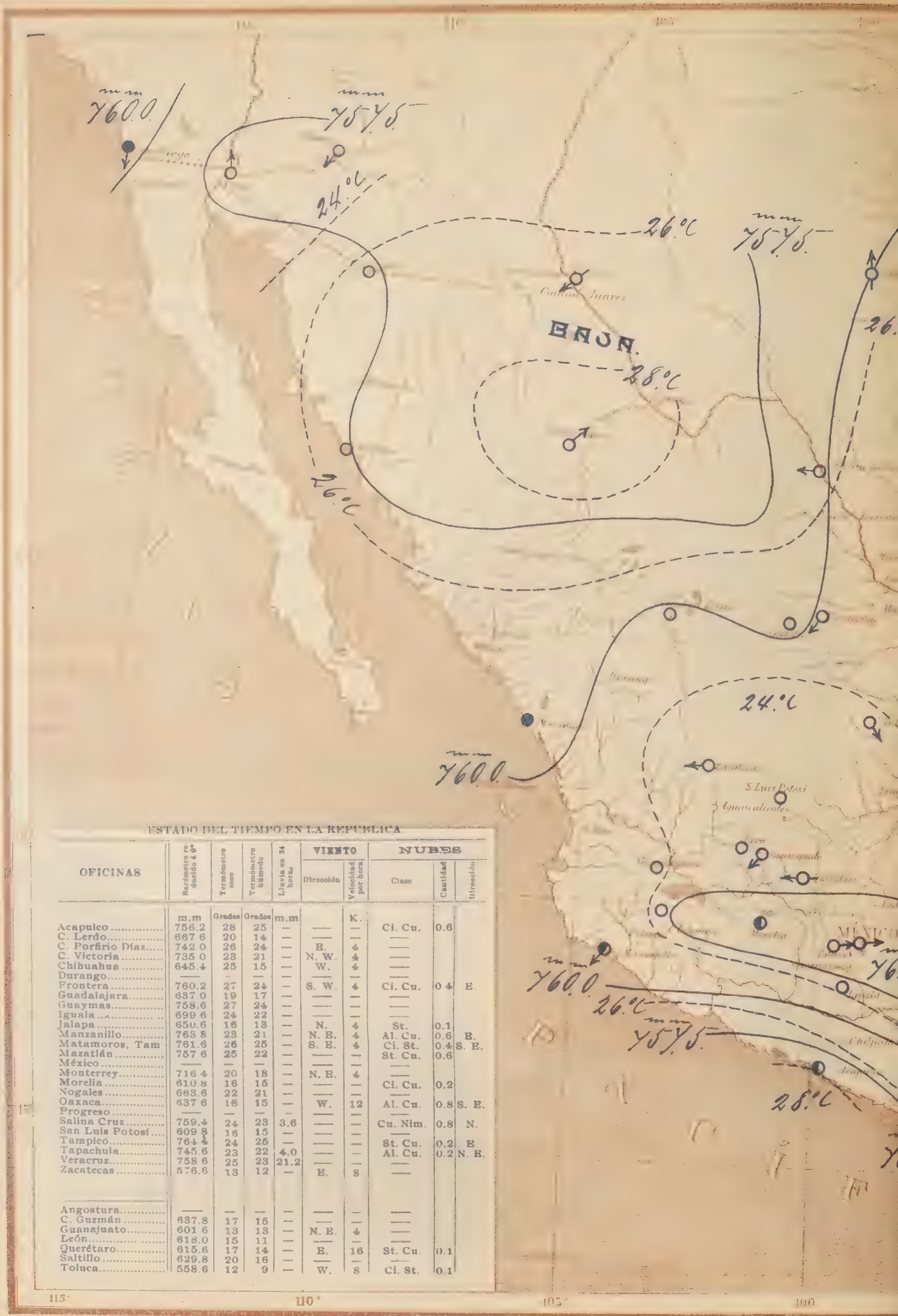

ESTADO DEL TIEMPO EN LA REPUBLICA

OFICINAS	Barómetro reducido á 0°	Termómetro seco	Termómetro húmedo	Lluvia en 24 horas	VIENTO		NUBES		
					Dirección	Velocidad por hora	Clase	Cantidad	Dirección
	m.m	Grados	Grados	m.m		K.			
Acapulco	756.2	28	25	—	—	—	Ci. Cu.	0.6	
C. Lerdo	667 6	20	14	—	—	—	—		
C. Porfirio Díaz	742 0	26	24	—	E.	4	—		
C. Victoria	735 0	23	21	—	N. W.	4	—		
Chihuahua	645.4	25	15	—	W.	4	—		
Durango	—	—	—	—	—	—	—		
Frontera	760.2	27	24	—	S. W.	4	Ci. Cu.	0 4	E.
Guadalajara	637.0	19	17	—	—	—	—		
Guaymas	758.6	27	24	—	—	—	—		
Iguala	699 6	24	22	—	—	—	—		
Jalapa	650.6	16	13	—	N.	4	St.	0.1	
Manzanillo	763 8	23	21	—	N. E.	4	Al. Cu.	0.6	E.
Matamoros, Tam	761.6	26	25	—	S. E.	4	Ci. St.	0.4	S. E.
Mazatlán	757 6	25	22	—	—	—	St. Cu.	0.6	
México	—	—	—	—	—	—	—		
Monterrey	716 4	20	18	—	N. E.	4	—		
Morelia	610.8	16	15	—	—	—	Ci. Cu.	0.2	
Nogales	663.6	22	21	—	—	—	—		
Oaxaca	637 6	18	15	—	W.	12	Al. Cu.	0.8	S. E.
Progreso	—	—	—	—	—	—	—		
Salina Cruz	759.4	24	23	3.6	—	—	Cu. Nim.	0.8	N.
San Luis Potosí	609 8	16	15	—	—	—	—		
Tampico	764 4	24	25	—	—	—	St. Cu.	0.2	E
Tapachula	745.6	23	22	4.0	—	—	Al. Cu.	0.2	N. E.
Veracruz	758 6	25	23	21.2	—	—	—		
Zacatecas	576.6	13	12	—	E.	8	—		
Angostura	—	—	—	—	—	—	—		
C. Guzmán	637.8	17	15	—	—	—	—		
Guanajuato	601 6	13	13	—	N. E.	4	—		
León	618.0	15	11	—	—	—	—		
Querétaro	615.6	17	14	—	E.	16	St. Cu.	0.1	
Saltillo	629.8	20	16	—	—	—	—		
Toluca	558.6	12	9	—	W.	8	Ci. St.	0.1	

M. Moreno y A. C. Anslaan. Construyeron.

☆ JUN 26 1901 ☆

JUNIO 21 DE 1901.

REPUBLICA MEXICANA

Secretaría de Comunicaciones y Obras Públicas

DIRECCION GENERAL DE TELEGRAFOS FEDERALES

CARTA DEL TIEMPO

NOTAS Y SIGNOS CONVENCIONALES

1ª—Las observaciones se recogen simultáneamente á las 6 23 a. m. de México (8 a. m. del meridiano 75° W. de Greenwich). Las presiones están reducidas al nivel del mar.

2ª—Las líneas continuas pasan por los puntos de igual presión. Las líneas puntuadas por los de igual temperatura.

3ª—Signos que indican el estado del tiempo: *claro* ○ ; *nublado en parte* ◐ ; *nublado* ● ; *lluvia* ⚲ ; *nieve* ⛆ ; *tempestad* ⚡ ; *relámpagos difusos en el rumbo que ocupa el signo* ⚡ . Las flechas indican la dirección del viento.

Signos convencionales que indican la velocidad del viento: calma ○ ; velocidad hasta de 14 kilómetros por hora ○→ ; velocidad de 14 á 42 kilómetros por hora ○→ ; velocidad de 42 á 72 kilómetros por hora ○→ ; velocidad de 72 kilómetros por hora en adelante ○→

4ª—El sombreado indica las regiones donde ha llovido ó nevado en las 24 horas transcurridas antes del momento de la observación.

5ª—La letra T indica que en la población á que se refiere, se sintió temblor de tierra en las 24 horas que preceden á la observación meteorológica.

Escala: 1:10.000.000

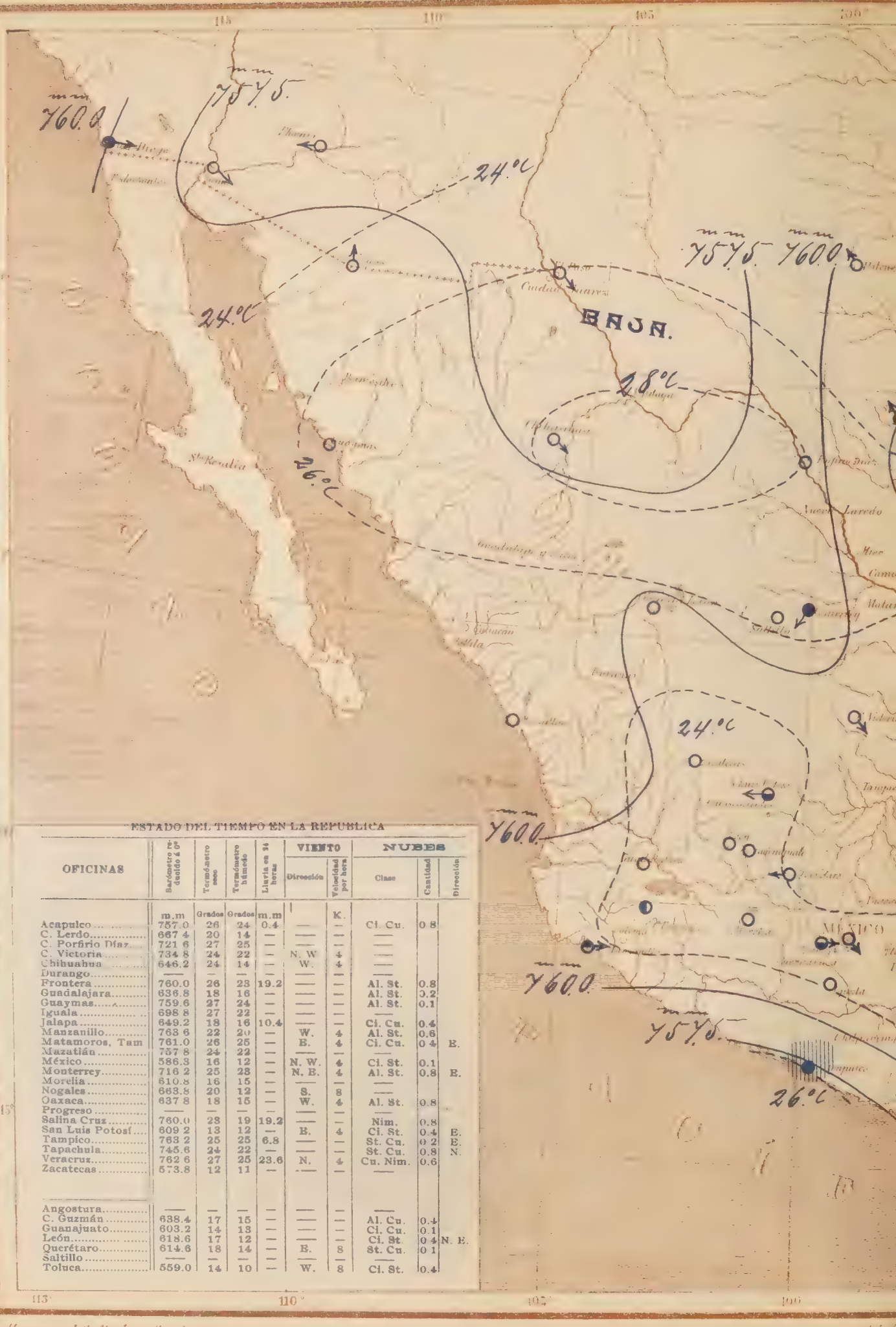

ESTADO DEL TIEMPO EN LA REPUBLICA

OFICINAS	Barómetro reducido á 0°	Termómetro seco	Termómetro húmedo	Lluvia en 24 horas	VIENTO		NUBES		
					Dirección	Velocidad por hora	Clase	Cantidad	Dirección
	m.m	Grados	Grados	m.m		K.			
Acapulco	757.0	26	24	0.4	—	—	Cí. Cu.	0 8	
C. Lerdo	667 4	20	14	—	—	—	—		
C. Porfirio Díaz	721 6	27	25	—	—	—	—		
C. Victoria	734 8	24	22	—	N. W	4	—		
Chihuahua	646.2	24	14	—	W.	4	—		
Durango	—	—	—	—	—	—	—		
Frontera	760.0	26	23	19.2	—	—	Al. St.	0.8	
Guadalajara	636.8	18	16	—	—	—	Al. St.	0.2	
Guaymas	759.6	27	24	—	—	—	Al. St.	0.1	
Iguala	698 8	27	22	—	—	—	—		
Jalapa	649.2	18	16	10.4	—	—	Cí. Cu.	0.4	
Manzanillo	763 6	22	20	—	W.	4	Al. St.	0.6	
Matamoros, Tam	761.0	26	25	—	E.	4	Cí. Cu.	0 4	E.
Mazatlán	757 8	24	22	—	—	—	—		
México	586.3	16	12	—	N. W.	4	Cí. St.	0.1	
Monterrey	716 2	25	23	—	N. E.	4	Al. St.	0.8	E.
Morelia	610.8	16	15	—	—	—	—		
Nogales	663.8	20	12	—	S.	8	—		
Oaxaca	637 8	18	15	—	W.	4	Al. St.	0.8	
Progreso	—	—	—	—	—	—	—		
Salina Cruz	760.0	28	19	19.2	—	—	Nim.	0.8	
San Luis Potosí	609 2	13	12	—	E.	4	Cí. St.	0.4	E.
Tampico	763 2	25	25	6.8	—	—	St. Cu.	0 2	E.
Tapachula	745.6	24	22	—	—	—	St. Cu.	0.8	N.
Veracruz	762 6	27	25	23.6	N.	4	Cu. Nim.	0.6	
Zacatecas	573.8	12	11	—	—	—	—		
Angostura	—	—	—	—	—	—	—		
C. Guzmán	638.4	17	15	—	—	—	Al. Cu.	0.4	
Guanajuato	603.2	14	13	—	—	—	Cí. Cu.	0.1	
León	618.6	17	12	—	—	—	Cí. St.	0 4	N. E.
Querétaro	614.6	18	14	—	E.	8	St. Cu.	0 1	
Saltillo	—	—	—	—	—	—	—		
Toluca	559.0	14	10	—	W.	8	Cí. St.	0.4	

M. Moreno y A. C. Anislada. Construyeron.

JUN 28 1901

JUNIO 22 DE 1901.

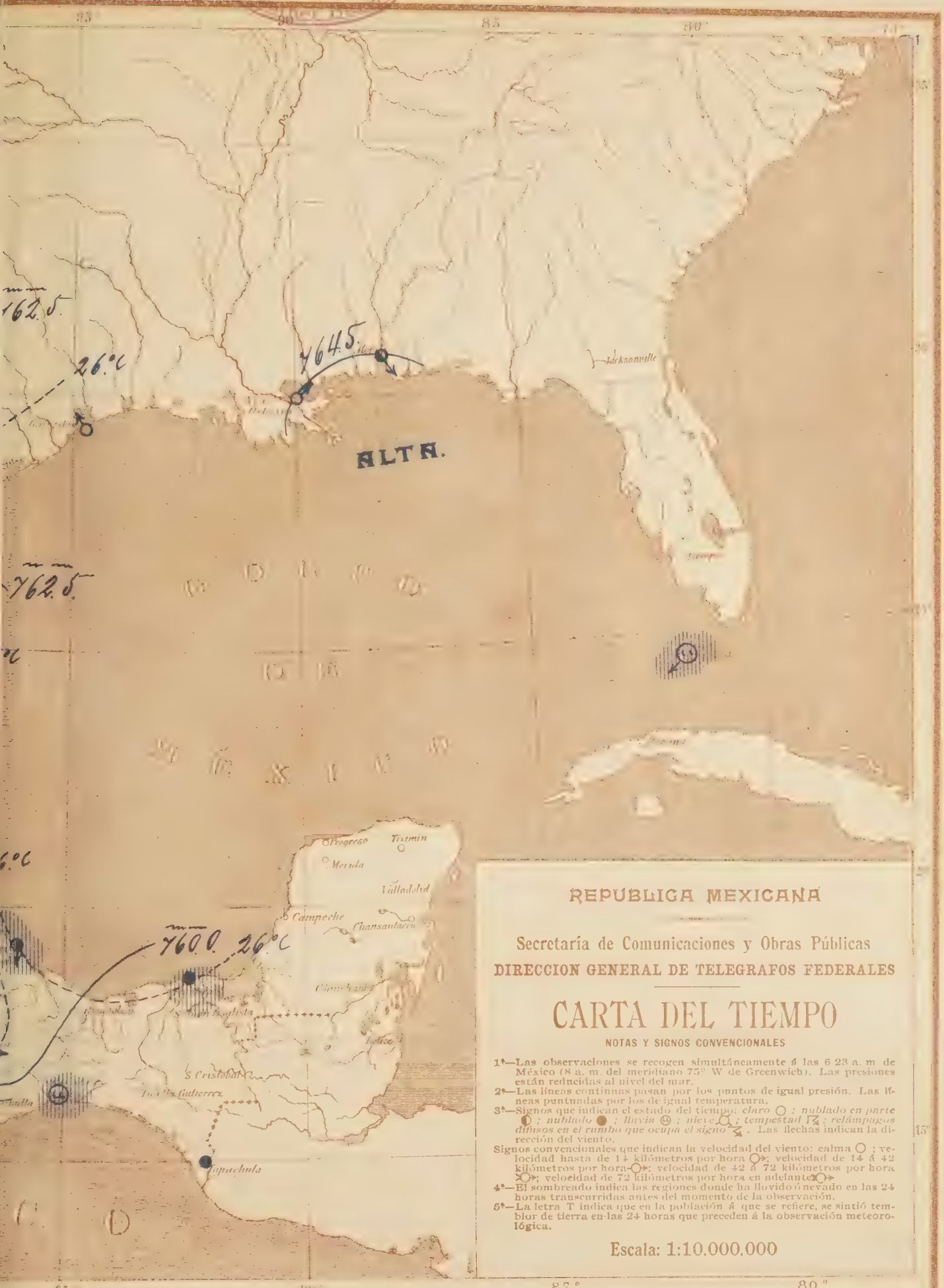

REPUBLICA MEXICANA

Secretaría de Comunicaciones y Obras Públicas

DIRECCION GENERAL DE TELEGRAFOS FEDERALES

CARTA DEL TIEMPO

NOTAS Y SIGNOS CONVENCIONALES

1ª—Las observaciones se recogen simultáneamente á las 6 23 a. m. de México (8 a. m. del meridiano 75° W de Greenwich). Las presiones están reducidas al nivel del mar.

2ª—Las líneas continuas pasan por los puntos de igual presión. Las líneas puntuadas por los de igual temperatura.

3ª—Signos que indican el estado del tiempo: *claro* ○ ; *nublado en parte* ◐ ; *nublado* ● ; *lluvia* ☂ ; *nieve* ⛆ ; *tempestad* ↯ ; *relámpagos difusos en el rumbo que ocupa el signo* ↯ . Las flechas indican la dirección del viento.

Signos convencionales que indican la velocidad del viento: calma ○ ; velocidad hasta de 14 kilómetros por hora ○➤; velocidad de 14 á 42 kilómetros por hora ○➤; velocidad de 42 á 72 kilómetros por hora ○➤; velocidad de 72 kilómetros por hora en adelante ○➤

4ª—El sombreado indica las regiones donde ha llovido ó nevado en las 24 horas transcurridas antes del momento de la observación.

5ª—La letra T indica que en la población á que se refiere, se sintió temblor de tierra en las 24 horas que preceden á la observación meteorológica.

Escala: 1:10.000.000

...ederales.-México.

M. Moreno Dibujó. Ch. Espinosa Grabó.

ESTADO DEL TIEMPO EN LA REPUBLICA

OFICINAS	Barómetro reducido á 0°	Termómetro seco	Termómetro húmedo	Lluvia en 24 horas	VIENTO		NUBES		
					Dirección	Velocidad por hora.	Clase	Cantidad	Dirección
	m.m	Grados	Grados	m.m		K.			
Acapulco	754.8	25	24	0.4	—	—	—		
C. Lerdo	660 6	22	16	—	—	—	—		
C. Porfirio Díaz	739 8	25	24	—	—	—	—		
C. Victoria	730.4	26	18	—	N.	4	—		
Chihuahua	643.4	23	15	—	W.	4	—		
Durango	—	—	—	—	—	—	—		
Frontera	758.8	26	25	3.2	E.	4	Al. St.	0.1	
Guadalajara	635 0	18	16	—	—	—	—		
Guaymas	758.6	27	24	—	—	—	Al. St.	0.1	
Iguala	698 6	22	19	24.4	—	—	Ci. Cu.	0.8	
Jalapa	649.6	18	13	49.6	N.	4	Nim.	0.8	
Manzanillo	762 2	23	21	—	W.	4	Ci. St.	0.8	
Matamoros, Tam	760.2	27	25	—	S.	8	Ci. St.	0.2	S.
Mazatlán	756 6	24	22	—	—	—	Ci. St.	0.1	
México	584.9	14	13	1.2	N. W.	6	St.	1.0	N.
Monterrey	714 6	24	24	—	N. W.	4	Al. St.	0.4	S. E.
Morelia	609.6	16	15	6.0	E.	4	Ci. St.	0 4	W.
Nogales	662.8	20	15	—	S.	12	—		
Oaxaca	636 6	17	16	20.4	—	—	Nim.	0.8	
Progreso	—	—	—	—	—	—	—		
Salina Cruz	760.0	23	23	19.6	N.	4	Nim.	0.8	
San Luis Potosí	608 8	15	13	—	—	—	St. Cu.	0.6	
[illegible]	762 2	24	24	8.0	—	—	—		
[illegible]	744 8	22	21	21.6	—	—	St. Cu.	0.4	S E
Veracruz	759 4	28	24	—	—	—	St. Cu.	0.8	
Zacatecas	574.2	17	15	—	—	—	—		
Angostura	—	—	—	—	—	—	—		
C. Guzmán	637.2	20	15	—	—	—	Al. St.	0 2	
Guanajuato	611.8	16	14	—	N. E.	8	Ci.	0 8	
León	616.8	19	14	—	—	—	Ci. St.	0.8	N E.
Querétaro	613.6	19	14	—	—	—	St. Cu.	0 8	
Saltillo	629.2	22	18	—	—	—	—		
Toluca	657.6	12	10	1.2	W.	8	Nim.	0.8	

115° 110° 105°

M. Moreno y A. C. Arrastaun. Construyeron.

JUNIO 23 DE 1901.

Secretaría de Comunicaciones y Obras Públicas

DIRECCION GENERAL DE TELEGRAFOS FEDERALES

CARTA DEL TIEMPO

NOTAS Y SIGNOS CONVENCIONALES

1ª—Las observaciones se recogen simultáneamente á las 8 23 a. m. de México (8 a. m. del meridiano 75° W de Greenwich). Las presiones y las temperaturas están reducidas al nivel del mar.

2ª—Las líneas continuas pasan por los puntos de igual presión. Las líneas punteadas por los de igual temperatura.

3ª—Signos que indican el estado del tiempo: *claro* ○ ; *nublado en parte* ◑ ; *nublado* ● ; *lluvia* ● ; *nieve* ○ ; *tempestad* ℞ ; *relámpagos difusos en el rumbo que ocupa el signo* ↯ . Las flechas indican la dirección del viento.

Signos convencionales que indican la velocidad del viento: calma ○ ; velocidad hasta de 14 kilómetros por hora ○+; velocidad de 14 á 42 kilómetros por hora ○→; velocidad de 42 á 72 kilómetros por hora ○⟶; velocidad de 72 kilómetros por hora en adelante ○⟹.

4ª—El sombreado indica las regiones donde ha llovido ó nevado en las 24 horas transcurridas antes del momento de la observación.

5ª—La letra T indica que en la población á que se refiere, se sintió temblor de tierra en las 24 horas que preceden á la observación meteorológica.

Escala: 1:10.000.000

85° 80°

ESTADO DEL TIEMPO EN LA REPUBLICA

OFICINAS	Barómetro reducido á 0°	Termómetro seco	Termómetro húmedo	Lluvia en 24 horas	VIENTO		NUBES		
					Dirección	Velocidad por hora.	Clase	Cantidad	Dirección
	m.m	Grados	Grados	m.m		K			
Acapulco	752.0	25	23	29.4	N. E.	20	Ci. Cu.	0.8	
C. Lerdo	664 4	24	19	—	—	—	Ci. St.	0 4	
C. Porfirio Díaz	738 0	27	25	—	S. E.	4	—		
S. Victoria	731 8	26	24	—	S. E.	8	—		
Chihuahua	642.0	26	17	—	—	—	Ci. St.	0.6	
Durango	—	—	—	—	—	—	—		
Frontera	757.8	26	25	—	E.	4	Al. St.	0.2	
Guadalajara	633 8	19	17	—	—	—	—		
Guaymas	755.6	27	24	—	—	—	Al. St.	0.1	
Iguala	697 0	22	18	24.0	—	—	Ci. Cu.	0.6	S.
Jalapa	650.0	17	16	1.6	N.	4	St. Cu.	0.6	N.
Manzanillo	760 6	23	22	0.4	N. E.	4	Al. St.	0.8	
Matamoros, Tam	759.0	27	25	—	S. E.	4	St. Cu.	1.2	S. E.
Mazatlán	754 8	24	22	—	—	—	Al. Cu.	0.1	
México	583.8	15	12	—	N. W	4	Ci. St.	0.2	
Monterrey	711 8	15	13	—	E.	4	Al. St.	0 4	
Morelia	608 2	17	15	2.8	—	—	Ci. Cu.	0.8	
Nogales	662.8	20	15	—	S.	12	—		
Oaxaca	634.8	17	16	—	—	—	Nim.	0.8	
Progreso	—	—	—	—	—	—	—		
Salina Cruz	758.0	23	24	2.4	N.	12	St.	0.6	N.
San Luis Potosí	608 0	16	13	—	N.	4	—		
Tampico	761 2	25	25	4.0	—	—	St. Cu.	0.2	E.
Tapachula	743.6	23	22	7 2	—	—	St. Cu.	0.6	N.
Veracruz	758 2	25	24	—	—	—	Ci. St.	0.8	
Zacatecas	573.2	13	13	—	N. E.	8	St. Cu.	0.6	E.
Angostura	—	—	—	—	—	—	—		
C. Guzmán	635 8	19	16	—	—	—	Ci. St.	0.6	
Guanajuato	600.2	16	13	—	N. E	4	St Cu.	0.2	
León	616.6	18	14	—	—	—	St. Cu.	0.8	S. E
Querétaro	—	—	—	—	—	—	—		
Saltillo	627.4	22	19	—	—	—	—		
Toluca	586.6	14	12	3.2	W.	8	Ci. St.	0.4	

JUNIO 24 DE 1901.



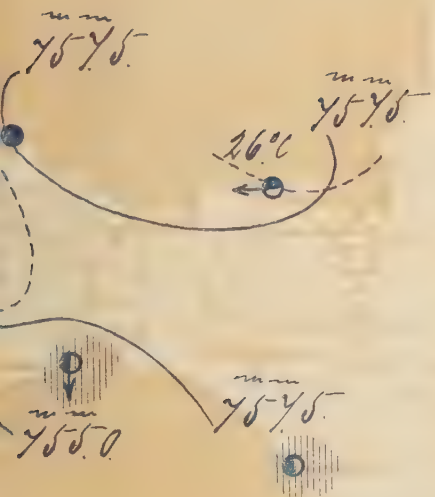

REPÚBLICA MEXICANA

Secretaría de Comunicaciones y Obras Públicas

DIRECCIÓN GENERAL DE TELEGRAFOS FEDERALES

CARTA DEL TIEMPO

DATOS Y SIGNOS CONVENCIONALES

1ª—Las observaciones se recogen simultáneamente á las 6 28 a. m. de México 18 a. m. del meridiano 75° W de Greenwich. Las presiones y las temperaturas están reducidas al nivel del mar.

2ª—Las líneas continuas pasan por los puntos de igual presión. Las líneas punteadas por los de igual temperatura.

3ª—Signos que indican el estado del tiempo: *claro* ○ ; *nublado en parte* ◔ ; *nublado* ◑ ; *lluvia* ◔ ; *nieve* ✱ ; *tempestad* ℞ ; *calma* ○ ; *flechas en el rumbo que ocupa el signo* ↗ . Las flechas indican la dirección del viento.

Signos convencionales que indican la velocidad del viento: *calma* ○ ; *velocidad hasta de 14 kilómetros por hora* ○▸ ; *velocidad de 14 á 42 kilómetros por hora* ○▸ ; *velocidad de 42 á 72 kilómetros por hora* ○▸ ; *velocidad de 72 kilómetros por hora en adelante* ○▸

4ª—[illegible] las de igual [illegible] de la temperatura.

5ª—La letra T indica que en la población á que se refiere, se cayó granizo de tierra en las 24 horas que preceden á la observación meteorológica.

Escala: 1:10.000.000

85°

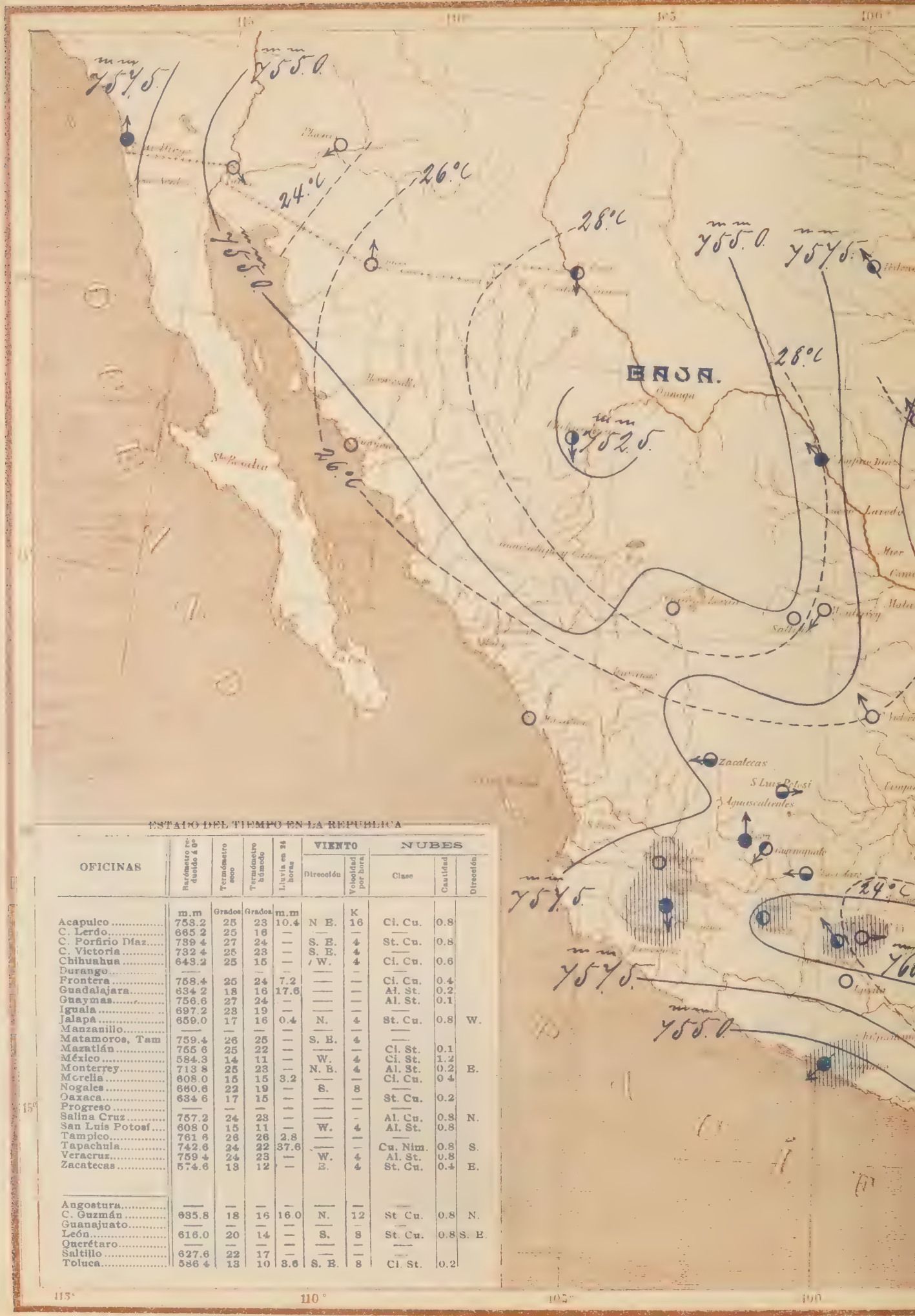

ESTADO DEL TIEMPO EN LA REPUBLICA

OFICINAS	Barómetro reducido á 0°	Termómetro seco	Termómetro húmedo	Lluvia en 24 horas	VIENTO		NUBES		
					Dirección	Velocidad por hora	Clase	Cantidad	Dirección
	m.m	Grados	Grados	m.m		K			
Acapulco	753.2	25	23	10.4	N. E.	16	Ci. Cu.	0.8	
C. Lerdo	665.2	25	16	—	—	—	—	—	
C. Porfirio Díaz	739 4	27	24	—	S. E.	4	St. Cu.	0.8	
C. Victoria	732 4	25	23	—	S. E.	4	—	—	
Chihuahua	643.2	25	15	—	W.	4	Ci. Cu.	0.6	
Durango	—	—	—	—	—	—	—	—	
Frontera	758.4	25	24	7.2	—	—	Ci. Cu.	0.4	
Guadalajara	634 2	18	16	17.6	—	—	Al. St.	0.2	
Guaymas	756.6	27	24	—	—	—	Al. St.	0.1	
Iguala	697.2	23	19	—	—	—	—	—	
Jalapa	659.0	17	16	0.4	N.	4	St. Cu.	0.8	W.
Manzanillo	—	—	—	—	—	—	—	—	
Matamoros, Tam	759.4	26	25	—	S. E.	4	—	—	
Mazatlán	755 6	25	22	—	—	—	Ci. St.	0.1	
México	584.3	14	11	—	W.	4	Ci. St.	1.2	
Monterrey	713 8	25	23	—	N. E.	4	Al. St.	0.2	E.
Morelia	608 0	15	15	3.2	—	—	Ci. Cu.	0 4	
Nogales	660.6	22	19	—	S.	8	—	—	
Oaxaca	634 6	17	15	—	—	—	St. Cu.	0.2	
Progreso	—	—	—	—	—	—	—	—	
Salina Cruz	757.2	24	23	—	—	—	Al. Cu.	0.8	N.
San Luis Potosí	608 0	15	11	—	W.	4	Al. St.	0.8	
Tampico	761 6	26	26	2.8	—	—	—	—	
Tapachula	742.6	24	22	37.6	—	—	Cu. Nim.	0.8	S.
Veracruz	759 4	24	23	—	W.	4	Al. St.	0.8	
Zacatecas	574.6	13	12	—	E.	4	St. Cu.	0.4	E.
Angostura	—	—	—	—	—	—	—	—	
C. Guzmán	635.8	18	16	16.0	N.	12	St Cu.	0.8	N.
Guanajuato	—	—	—	—	—	—	—	—	
León	616.0	20	14	—	S.	8	St. Cu.	0.8	S. E.
Querétaro	—	—	—	—	—	—	—	—	
Saltillo	627.6	22	17	—	—	—	—	—	
Toluca	586 4	13	10	3.6	S. E.	8	Ci. St.	0.2	

M. Moreno y A. C. Aristain, Construyeron.

JUNIO 25 DE 1901.

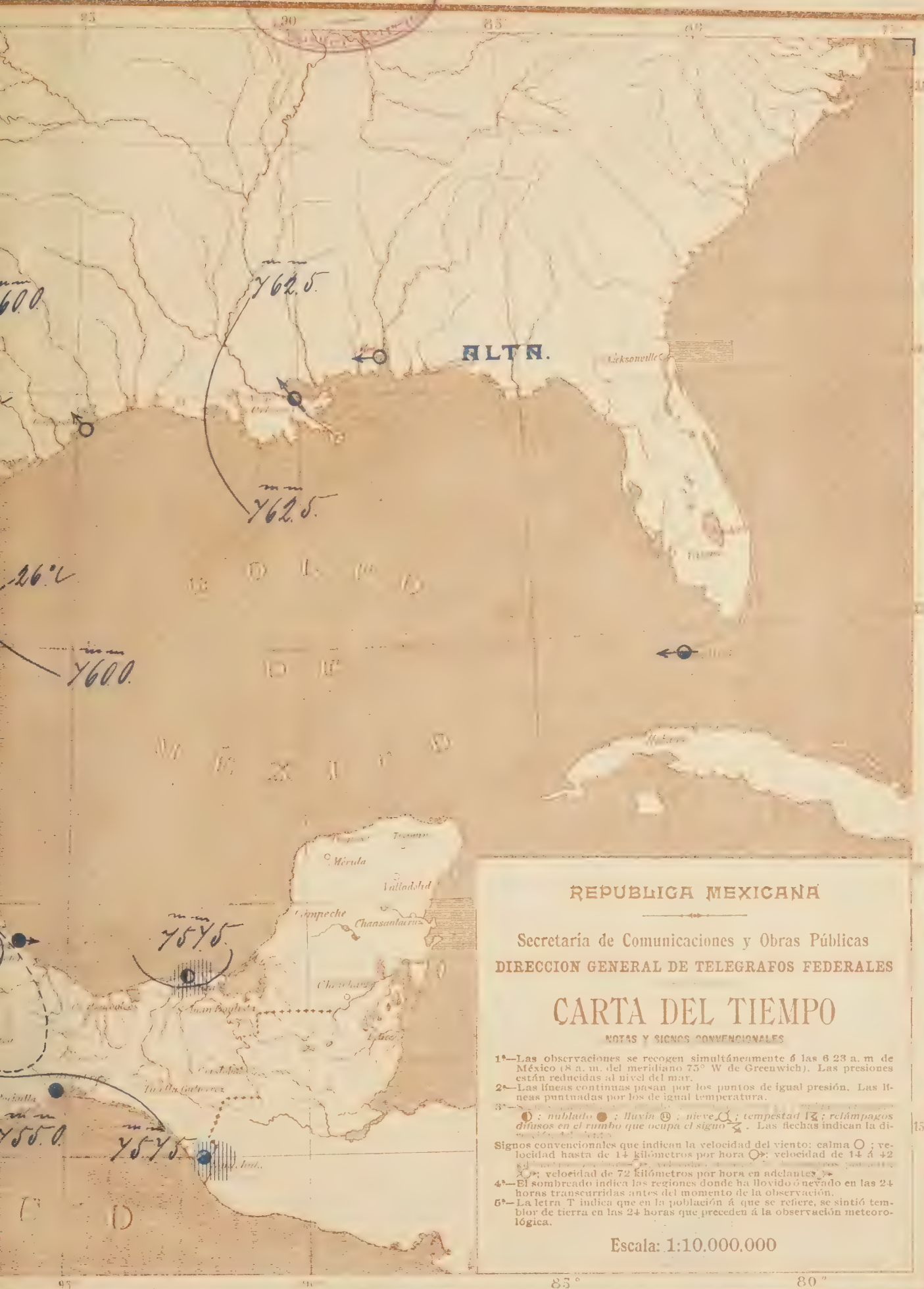

REPUBLICA MEXICANA

Secretaría de Comunicaciones y Obras Públicas

DIRECCION GENERAL DE TELEGRAFOS FEDERALES

CARTA DEL TIEMPO

NOTAS Y SIGNOS CONVENCIONALES

1ª—Las observaciones se recogen simultáneamente á las 6 23 a. m de México (8 a. m. del meridiano 75° W de Greenwich). Las presiones están reducidas al nivel del mar.

2ª—Las líneas continuas pasan por los puntos de igual presión. Las líneas puntuadas por los de igual temperatura.

3ª— ◐ ; nublado ● ; lluvia ⓡ ; nieve ⛆ ; tempestad ↯ ; relámpagos difusos en el rumbo que ocupa el signo ⚡. Las flechas indican la dirección del viento.

Signos convencionales que indican la velocidad del viento: calma ○ ; velocidad hasta de 14 kilómetros por hora ○➤; velocidad de 14 á 42 ○➤; velocidad de 72 kilómetros por hora en adelante ○➤

4ª—El sombreado indica las regiones donde ha llovido ó nevado en las 24 horas transcurridas antes del momento de la observación.

5ª—La letra T indica que en la población á que se refiere, se sintió temblor de tierra en las 24 horas que preceden á la observación meteorológica.

Escala: 1:10.000.000

Litografía Mexico

M. Moreno Dibujó. E. Espinosa Grabó

ESTADO DEL TIEMPO EN LA REPUBLICA

OFICINAS	Barómetro reducido á 0°	Termómetro seco	Termómetro húmedo	Lluvia en 24 horas	VIENTO		NUBES		
					Dirección	Velocidad por hora.	Clase	Cantidad	Dirección
	m.m	Grados	Grados	m.m		K.			
Acapulco	755.2	26	24	—	—	—	Ci. Cu.	0.8	
C. Lerdo	667 2	24	15	—	—	—	—		
C. Porfirio Díaz	742 0	25	23	—	—	—	St. Cu.	0.8	S.
C. Victoria	733.2	25	19	—	W.	4	Al. St.	0.2	
Chihuahua	645.2	24	19	2.4	W.	4	Ci. St.	0.6	
Durango	—	—	—	—	—	—	—		
Frontera	757.2	26	24	7.6	—	—	Al. St.	0 6	
Guadalajara	634 8	19	18	14.8	—	—	St. Cu.	0.4	
Guaymas	756.6	27	24	—	—	—	—		
Iguala	697.2	22	18	—	—	—	—		
Jalapa	649.4	17	16	—	—	—	St. Cu.	0.8	
Manzanillo	759 8	23	22	0.4	N. E.	4	Al. St.	0.8	E.
Matamoros, Tam	760.6	26	25	—	S. E.	4	St Cu.	0.4	
Mazatlán	755 8	25	23	—	—	—	—		
México	584.9	13	11	—	N W.	4	Ci. St.	0.1	
Monterrey	715 6	25	23	—	W.	4	St. Cu.	0.4	W.
Morelia	609.2	16	15	5.6	—	—	Ci. Cu.	0.6	
Nogales	662.6	22	16	—	—	—	—		
Oaxaca	635 6	18	16	—	N. W.	12	Al. St.	0.8	
Progreso	—	—	—	—	—	—	—		
Salina Cruz	757.6	25	24	—	—	—	Al. Cu.	0.8	N.
San Luis Potosí	608 6	16	13	—	—	—	—		
Tampico	762.6	26	25	2.8	—	—	St. Cu.	0.1	E.
Tapachula	743 4	22	22	26.4	—	—	St. Cu.	0.8	N E.
Veracruz	759 0	25	23	1.2	N.	8	Al. Cu.	0.8	N.
Zacatecas	574.4	12	12	—	—	—	St. Cu.	0.8	
Angostura	—	—	—	—	—	—	—		
C. Guzmán	—	—	—	—	—	—	—		
Guanajuato	601.4	15	13	—	N. E.	4	Ci. Cu.	0.4	
León	616.2	17	13	—	—	—	Ci. St.	0.8	N. E.
Querétaro	—	—	—	—	—	—	—		
Saltillo	—	—	—	—	—	—	—		
Toluca	557.4	14	11	6.8	N. E.	4	Ci. St.	0.1	

M. Moreno y A.C Atristain, Construyeron.

Lit. de

JUNIO 26 DE 1901.

REPUBLICA MEXICANA

Secretaría de Comunicaciones y Obras Públicas

DIRECCION GENERAL DE TELEGRAFOS FEDERALES

CARTA DEL TIEMPO

NOTAS Y SIGNOS CONVENCIONALES

1ª—Las observaciones se recogen simultáneamente á las 6 23 a. m de México (8 a. m. del meridiano 75° W de Greenwich). Las presiones están reducidas al nivel del mar.

2ª—Las líneas continuas pasan por los puntos de igual presión. Las líneas puntuadas por los de igual temperatura.

3ª—Signos que indican el estado del tiempo: *claro* ○ ; *nublado en parte* ◐ ; *nublado* ● ; *lluvia* ⍜ ; *nieve* ⛆ ; *tempestad* ↯ ; *relámpagos difusos en el rumbo que ocupa el signo* ↯ . Las flechas indican la dirección del viento.

Signos convencionales que indican la velocidad del viento: calma ○ ; velocidad hasta de 14 kilómetros por hora ○➢ ; velocidad de 14 á 42 kilómetros por hora ○➢ ; velocidad de 42 á 72 kilómetros por hora ○➢ ; velocidad de 72 kilómetros por hora en adelante ○➢

4ª—El sombreado indica las regiones donde ha llovido ó nevado en las 24 horas transcurridas antes del momento de la observación.

5ª—La letra T indica que en la población á que se refiere, se sintió temblor de tierra en las 24 horas que preceden á la observación meteorológica.

Escala: 1:10.000.000

Federados Mexico

M. Moreno Dibujo F. Espinosa Grabó

ESTADO DEL TIEMPO EN LA REPUBLICA

OFICINAS	Barómetro reducido á 0°	Termómetro seco	Termómetro húmedo	Lluvia en 24 horas	VIENTO		NUBES		
					Dirección	Velocidad por hora.	Clase	Cantidad	Dirección
	m.m	Grados	Grados	m.m		K.			
Acapulco	756.4	26	25	10.8	—	—	Ci. Cu	0.6	
C. Lerdo	668.6	22	15	—	—	—	—	—	
C. Porfirio Díaz	743.2	26	25	—	E.	4	Ci. St.	0.2	
C. Victoria	735 6	24	22	—	N.	4	St. Cu.	0.6	
Chihuahua	647.4	22	18	5.6	W.	4	—		
Durango	—	—	—	—	—	—	—		
Frontera	758.6	26	24	33.6	—	—	Al. St.	0.8	
Guadalajara	636.0	18	16	—	—	—	Al. Cu.	0 6	
Guaymas	757 4	29	25	—	—	—	—		
Iguala	698 6	22	18	44.0	—	—	Ci. Cu.	0.8	
Jalapa	647.0	19	17	—	—	—	Al. St.	0.8	
Manzanillo	763 2	24	23	0.4	N.	4	Nim.	0.8	S. E.
Matamoros, Tam	760.4	25	24	—	E.	4	Cu. Nim	0.6	N.
Mazatlán	756 2	26	25	—	N	4	—		
México	585.2	18	11	—	—	—	Ci. St.	0.4	
Monterrey	71.6	25	23	—	—	—	St. Cu.	0.4	W
Morelia	609.6	15	15	10.4	W.	4	Ci. St.	0.4	
Nogales	664.2	24	22	—	—	—	—		
Oaxaca	636 6	19	17	—	—	—	Al. St.	0.8	
Progreso	—	—	—	—	W.	4	—		
Salina Cruz	759.6	24	23	30.4	—	—	Nim.	0.8	
San Luis Potosí	609.0	14	13	—	N.	8	Ci. Cu.	0.4	E.
Tampico	761.6	25	24	—	E.	8	Ci. St.	0.4	N. W.
Tapachula	—	—	—	—	—	—	—		
Veracruz	756 4	24	22	—	—	—	Nim.	0.8	
Zacatecas	574.6	12	12	—	—	—	St. Cu.	0.6	N. E.
Angostura	—	—	—	—	—	—	—		
C. Guzmán	637 8	22	19	—	—	—	Al. St.	0.4	
Guanajuato	602.2	14	13	—	—	—	St. Cu.	0.2	
León	—	—	—	—	—	—	—		
Querétaro	—	—	—	—	—	—	—		
Saltillo	—	—	—	—	—	—	—		
Toluca	557.6	11	10	—	W.	4	Ci. St.	0.4	

ALTA.
26.°C
762.5
760.0
757.5
BAJA.
757.5
26.°C
757.5

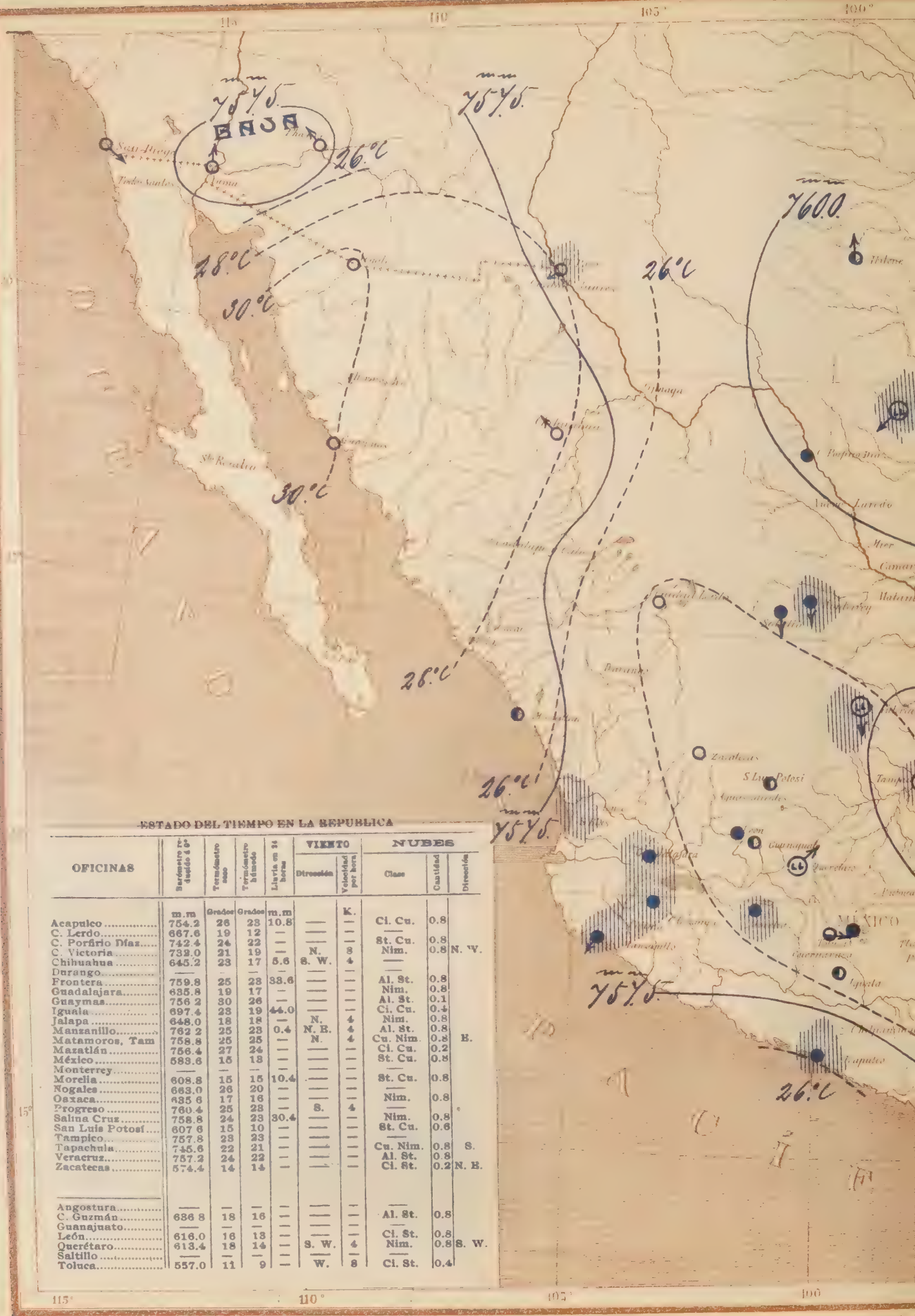

ESTADO DEL TIEMPO EN LA REPUBLICA

OFICINAS	Barómetro reducido á 0°	Termómetro seco	Termómetro húmedo	Lluvia en 24 horas	VIENTO		NUBES		
					Dirección	Velocidad por hora	Clase	Cantidad	Dirección
	m.m	Grados	Grados	m.m		K.			
Acapulco	754.2	26	23	10.8	—	—	Cl. Cu.	0.8	
C. Lerdo	667.6	19	12	—	—	—	—		
C. Porfirio Díaz	742.4	24	22	—	—	—	St. Cu.	0.8	
C. Victoria	732.0	21	19	—	N.	8	Nim.	0.8	N. W.
Chihuahua	645.2	23	17	5.6	S. W.	4	—		
Durango	—	—	—	—	—	—	—		
Frontera	759.8	25	23	33.6	—	—	Al. St.	0.8	
Guadalajara	635.8	19	17	—	—	—	Nim.	0.8	
Guaymas	756 2	30	26	—	—	—	Al. St.	0.1	
Iguala	697.4	23	19	44.0	—	—	Ci. Cu.	0.4	
Jalapa	648.0	18	18	—	N.	4	Nim.	0.8	
Manzanillo	762 2	25	23	0.4	N. E.	4	Al. St.	0.8	
Matamoros, Tam	758.8	25	25	—	N.	4	Cu. Nim.	0.8	E.
Mazatlán	756.4	27	24	—	—	—	Cl. Cu.	0.2	
México	583.6	15	13	—	—	—	St. Cu.	0.8	
Monterrey	—	—	—	—	—	—	—		
Morelia	608.8	15	15	10.4	—	—	St. Cu.	0.8	
Nogales	663.0	26	20	—	—	—	—		
Oaxaca	635 6	17	16	—	—	—	Nim.	0.8	
Progreso	760.4	25	23	—	S.	4	—		
Salina Cruz	758.8	24	23	30.4	—	—	Nim.	0.8	
San Luis Potosí	607 6	15	10	—	—	—	St. Cu.	0.6	
Tampico	757.8	23	23	—	—	—	—		
Tapachula	745.6	22	21	—	—	—	Cu. Nim.	0.8	S.
Veracruz	757.2	24	22	—	—	—	Al. St.	0.8	
Zacatecas	574.4	14	14	—	—	—	Cl. St.	0.2	N. E.
Angostura	—	—	—	—	—	—	—		
C. Guzmán	636 8	18	16	—	—	—	Al. St.	0.8	
Guanajuato	—	—	—	—	—	—	—		
León	616.0	16	13	—	—	—	Cl. St.	0.8	
Querétaro	613.4	18	14	—	S. W.	4	Nim.	0.8	S. W.
Saltillo	—	—	—	—	—	—	—		
Toluca	557.0	11	9	—	W.	8	Cl. St.	0.4	

M. Moreno y A.C. Atristain. Construyeron.

JUL 3 1901
Weather Bureau

JUNIO 28 DE 1901.

REPUBLICA MEXICANA

Secretaría de Comunicaciones y Obras Públicas

DIRECCION GENERAL DE TELEGRAFOS FEDERALES

CARTA DEL TIEMPO

NOTAS Y SIGNOS CONVENCIONALES

1ª—Las observaciones se recogen simultáneamente á las 6 23 a. m de México (8 a. m. del meridiano 75° W de Greenwich). Las presiones están reducidas al nivel del mar.

2ª—Las líneas continuas pasan por los puntos de igual presión. Las líneas puntuadas por los de igual temperatura.

3ª—Signos que indican el estado del tiempo: *claro* ○ ; *nublado en parte* ◐ ; *nublado* ● ; *lluvia* ☂ ; *nieve* ❄ ; *tempestad* ⚡ ; *relámpagos difusos en el rumbo que ocupa el signo* ↘ . Las flechas indican la dirección del viento.

Signos convencionales que indican la velocidad del viento: calma ○ ; velocidad hasta de 14 kilómetros por hora ○→; velocidad de 14 á 42 kilómetros por hora ○→; velocidad de 42 á 72 kilómetros por hora ○→; velocidad de 72 kilómetros por hora en adelante ○→.

4ª—El sombreado indica las regiones donde ha llovido ó nevado en las 24 horas transcurridas antes del momento de la observación.

5ª—La letra T indica que en la población á que se refiere, se sintió temblor de tierra en las 24 horas que preceden á la observación meteorológica.

Escala: 1:10.000.000

ESTADO DEL TIEMPO EN LA REPUBLICA

OFICINAS	Barómetro reducido á 0°	Termómetro seco	Termómetro húmedo	Lluvia en 24 horas	VIENTO		NUBES		
					Dirección	Velocidad por hora.	Clase	Cantidad	Dirección
	m.m	Grados	Grados	m.m		K.			
Acapulco	757.0	27	24	0.4	—	—	Cl. Cu.	0.8	
C. Lerdo	666.6	21	18	—	—	—	Nim.	0.8	
C. Porfirio Díaz	741.4	24	24	—	—	—	Al. St.	0.4	
C. Victoria	731.6	21	14	12.0	N.	4	Nim.	0.8	
Chihuahua	—	—	—	—	—	—	—		
Durango	—	—	—	—	—	—	—		
Frontera	757.4	25	24	—	E.	4	Cl. Cu.	0.4	
Guadalajara	633.8	20	18	—	—	—	St. Cu.	0.6	
Guaymas	756.2	30	26	—	—	—	Al. St.	0.1	
Iguala	697.4	20	17	29.4	—	—	Cl. Cu.	0.4	
Jalapa	647.6	18	17	14.0	—	—	Nim.	0.8	
Manzanillo	—	—	—	—	—	—	—		
Matamoros, Tam	759.0	25	25	8.4	E.	8	St. Cu.	0.4	
Mazatlán	755 6	27	25	—	—	—	St. Cu.	0.8	
México	583.0	14	13	8.8	N. W.	4	Nim.	1.0	
Monterrey	714 0	15	15	23.6	E.	4	St. Cu.	0.6	S.
Morelia	608.0	16	15	12.0	—	—	St. Cu.	0.8	
Nogales	662.0	26	18	—	S.	12	—		
Oaxaca	634 6	17	16	45.6	—	—	Nim.	0.8	
Progreso	761 4	25	22	—	E	16	—		
Salina Cruz	759 4	24	24	28.2	—	—	St. Cu.	0.8	S.
San Luis Potosí	609.4	16	15	—	—	—	—		
Tampico	759.8	24	24	10.8	—	—	—		
Tapachula	745.0	23	22	—	—	—	Al. Cu.	0.4	N. E.
Veracruz	757 0	24	23	—	—	—	St. Cu.	0.8	
Zacatecas	573 4	14	14	10.4	—	—	—		
Angostura	—	—	—	—	—	—	—		
C. Guzmán	636 0	18	17	1.2	—	—	St.	0 8	S. E.
Guanajuato	—	—	—	—	—	—	—		
León	—	—	—	—	—	—	—		
Querétaro	—	—	—	—	—	—	—		
Saltillo	628.8	18	17	10.4	—	—	Al. St.	0.8	N.
Toluca	556 0	12	11	7 6	N. E.	4	Nim.	0.8	

M. Moreno y A.C Alvislain. Construyeron.

JUL 5 19

JUNIO 29 DE 1901.

REPUBLICA MEXICANA

Secretaría de Comunicaciones y Obras Públicas

DIRECCION GENERAL DE TELEGRAFOS FEDERALES

CARTA DEL TIEMPO

NOTAS Y SIGNOS CONVENCIONALES

1ª—Las observaciones se recogen simultáneamente á las 6 23 a. m de México (8 a. m. del meridiano 75° W de Greenwich). Las presiones están reducidas al nivel del mar.

2ª—Las líneas continuas pasan por los puntos de igual presión. Las líneas puntuadas por los de igual temperatura.

3ª—Signos que indican el estado del tiempo: *claro* ○ ; *nublado en parte* ◐ ; *nublado* ● ; *lluvia* ☔ ; *nieve* ✳ ; *tempestad* ↯ ; *relámpagos difusos en el rumbo que ocupa el signo* ↯ . Las flechas indican la dirección del viento.

Signos convencionales que indican la velocidad del viento: calma ○ ; velocidad hasta de 14 kilómetros por hora ○→; velocidad de 14 á 42 kilómetros por hora ○→; velocidad de 42 á 72 kilómetros por hora ○→; velocidad de 72 kilómetros por hora en adelante ○→

4ª—El sombreado indica las regiones donde ha llovido ó nevado en las 24 horas transcurridas antes del momento de la observación.

5ª—La letra T indica que en la población á que se refiere, se sintió temblor de tierra en las 24 horas que preceden á la observación meteorológica.

Escala: 1:10.000.000

M. Moreno Dibujo E. Espinosa Grabó

Mex.

ESTADO DEL TIEMPO EN LA REPUBLICA

OFICINAS	Barómetro reducido á 0°	Termómetro seco	Termómetro húmedo	Lluvia en 24 horas	VIENTO		NUBES		
					Dirección	Velocidad por hora	Clase	Cantidad	Dirección
	m m	Grados	Grados	m m		K			
Acapulco	754.6	23	22	49.6	—	—	Nim.	1.0	
C. Lerdo	663.8	26	19	3.2	—	—	St. Cu	1.0	
C. Porfirio Díaz	760.4	26	24	—	—	—	Al. St.	0.7	
C. Victoria	736.6	22	20	22.4	N. E.	4	Al. St.	1.0	
Carbonera	642.4	23	19	—	S.	4	St. Cu.	0.6	
Cuyuaje	—	—	—	—	—	—	—		
Durango	738.8	26	24	—	E.	4	St. Cu.	0.2	
Encarnación	634.6	17	15	14.0	—	—	Al. Cu.	1.0	
Guanajuato	755.4	29	25	—	—	—	Al. St.	0.1	
Orizaba	697.4	20	16	40.4	—	—	Cl. Cu.	0.4	
Pabellón	845.4	17	16	13.6	—	—	Nim.	1.0	
Parral	761.2	24	23	7.2	N.	4	Nim.	1.0	W.
Salamanca	759.6	25	24	—	N. E.	4	Cl. St.	0.6	
Salinas	755.4	27	25	—	—	—	St. Cu.	1.0	
San Cayetano	783.7	14	12	9.5	N.	4	St Cu.	1.0	
Morelia	714.8	20	18	10.8	N. W.	4	Cu. Nim.	1.0	
Tepatitlán	668.0	15	15	9.2	—	—	St. Cu.	1.0	
Tepic	661.0	27	24	—	—	—	—		
Tlalpam	635.8	16	15	10.8	—	—	Cu. Nim.	1.0	
Tlaxcala	—	—	—	—	—	—	—		
Villa Cruz	780.2	24	23	15.2	—	—	Nim.	1.0	
San Luis Potosí	693.6	22	20	22.4	N. E.	4	Al. St.	1.0	
Zamora	761.0	28	25	33.2	—	—	Nim.	1.0	
Zitácuaro	744.6	22	20	4.4	—	—	Al. Cu.	0.7	N.
Zacatecas	758.2	24	23	1.2	S. W.	4	Cl. St.	1.0	
	573.4	13	12	0.8	—	—	St. Cu.	1.0	
Angostura	—	—	—	—	—	—	—		
C. Guzmán	635.2	19	18	3.6	—	—	St. Cu.	1.0	S. E.
Guanajuato	599.4	17	14	0.4	—	—	St. Cu.	0.6	S. E.
León	615.2	20	17	0.8	S. W.	4	St. Cu.	1.0	N. E.
Querétaro	—	—	—	—	—	—	—		
Saltillo	629.2	18	17	2.0	—	—	—		
Toluca	556.4	11	11	37.2	S. E.	12	Al. St.	1.0	N.
							Cu. Nim.	1.0	

M. Moreno y A. C. Cristiani, Construyeron.

JUL 6 1901

JUNIO 30 DE 1901.

REPÚBLICA MEXICANA

Secretaría de Comunicaciones y Obras Públicas

DIRECCIÓN GENERAL DE TELEGRAFOS FEDERALES

CARTA DEL TIEMPO

NOTAS Y SIGNOS CONVENCIONALES

1ª—Las observaciones se recogen simultáneamente á las 6 23 h. m. de 75° en (8 h. m. del meridiano 75° W de Greenwich). Las presiones y las temperaturas reducidas al nivel del mar.

2ª—Las líneas continuas pasan por los puntos de igual presión. Las líneas punteadas por los de igual temperatura.

3ª—Signos que indican el estado del tiempo: *claro* ○ ; *nublado en parte* ◑ ; *nublado* ● ; *lluvia* ☔ ; *nieve* ✳ ; *tempestad* ↯ ; *relámpagos* ↯ *hacia en el rumbo que ocupa el signo* ↯ . Las flechas indican la dirección del viento.

Signos convencionales que indican la velocidad del viento: calma ○ ; velocidad hasta de 14 kilómetros por hora ⟶ ; velocidad de 14 á 42 kilómetros por hora ⟶ ; velocidad de 42 á 72 kilómetros por hora ⟶ ; velocidad de 72 kilómetros por hora en adelante ⟶

4ª—El sombreado indica las regiones donde ha llovido ó nevado en las 24 horas transcurridas antes del momento de la observación.

5ª—La letra T indica que en la población á que se refiere, se sintió temblor de tierra en las 24 horas que preceden á la observación meteoro-

Escala: 1:10.000 000

85° 80°

V. Moreno Dávalos B'Espinosa Grab.

NOAA CENTRAL LIBRARY
3 8398 1013 0431 3